気象関連情報_平成30年北海道胆振東部地震

気象庁
札幌管区気象台
Sapporo Regional Headquarters
Japan Meteorological Agency

平成３０年９月９日１６時

【概況】北海道付近を、9日から10日にかけて気圧の谷が通過するため、石狩・空知・後志地方や胆振・日高地方では10日夕方にかけて雨が続き、9日夜遅くはやや強い雨が降るでしょう。

【留意点】

・１時間雨量の最大値(9日18時から10日18時)
　石狩・空知・後志地方：5ミリ　胆振：10ミリ　日高地方：15ミリ

・24時間雨量（9日18時から10日18時）
　石狩・空知・後志地方：20ミリ、胆振：20ミリ　日高地方：40ミリ

・雨のピーク：9日夜遅く

・平成３０年北海道胆振東部地震で揺れの大きかった地域では、土砂災害に注意。

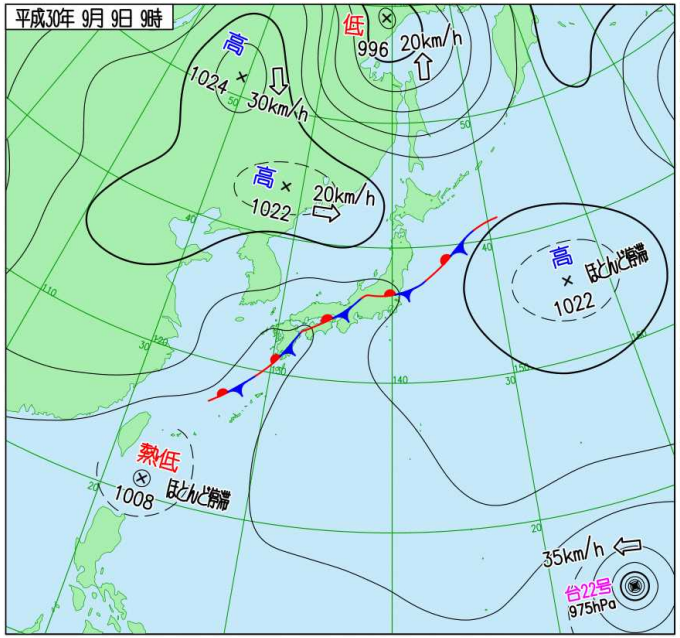

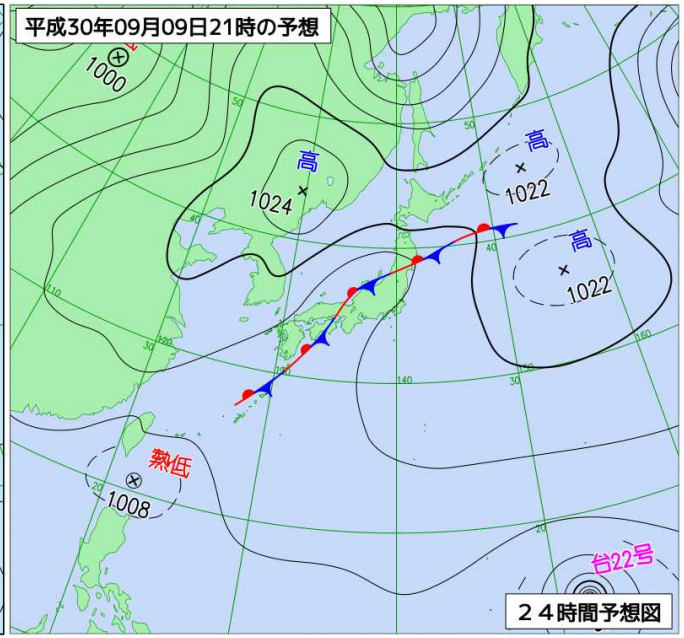

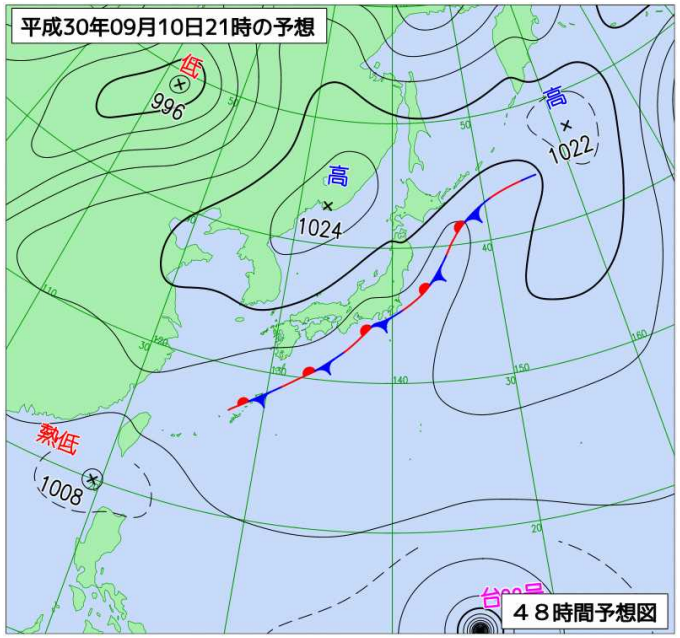

胆振・日高地方付近の降水予想

気象庁
札幌管区気象台
Sapporo Regional Headquarters
Japan Meteorological Agency

9日18時から10日18時

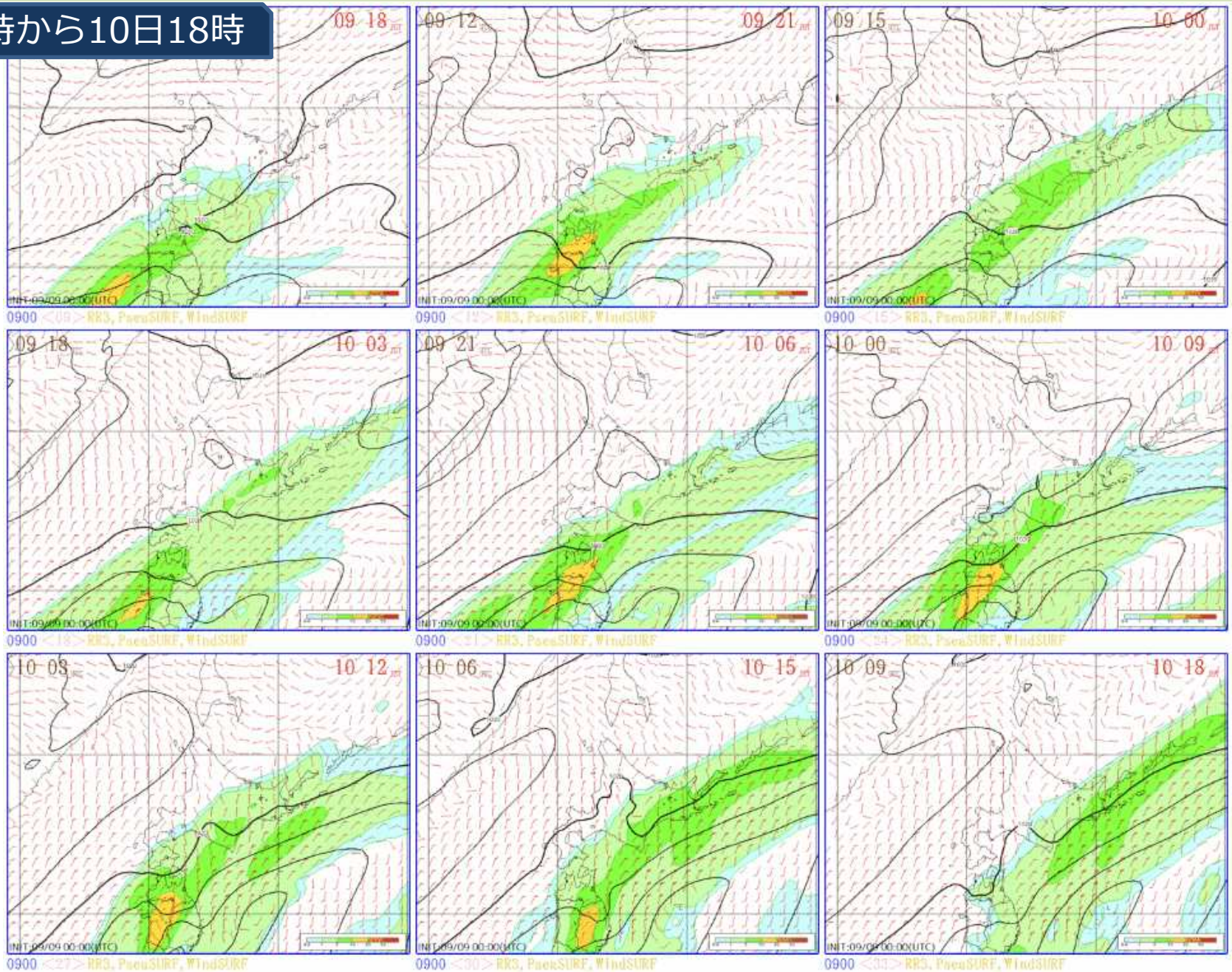

厚真町付近の天気/胆振・日高地方の週間予報

平成３０年９月９日　１１時００分

厚真町付近の天気

日　／　気温	9日　／　日中の最高20℃				10日　／　朝の最低13℃			
時	12-15時	15-18時	18-21時	21-24時	0-3時	3-6時	6-9時	9-12時
天気	☂	☂	☂	☂	☂	☂	☂	☁
３時間雨量 (ミリ)	1～4	1～4	1～4	1～4	1～4	1～4	1～4	1～4
気温 (℃)	19	18	15	14	14	14	14	14
風向	↑	↑	↑	↘	↓	↓	↓	↓
風速 (m/s)	4	4	3	4	5	7	8	8
波の高さ (m)	1	1	1	1	1	1	1	1

風向　・0m/s　↗1-4m/s　↗5-9m/s　↗10m/s以上　注意報基準(3m)以上の波は太字で表示します。
気温は各時間帯の初めの時間の予想値です。例えば18-21なら18時の予想値です。

週間天気予報　（胆振・日高地方　気温：室蘭）

日	10日(月)	11日(火)	12日(水)	13日(木)	14日(金)	15日(土)	16日(日)
天気	曇一時雨 ☁|☂	晴時々曇 ☀|☁	晴時々曇 ☀|☁	曇時々晴 ☁|☀	曇 ☁	曇 ☁	晴時々曇 ☀|☁
降水確率(%)	50/20/20/0	10	10	10	30	10	10
最高気温(℃)	20	22	21	21	22	23	23
最低気温(℃)	16	14	14	16	18	17	16

降水確率の１日目は、0-6/6-12/12-18/18-24時です。

平成30年9月9日15時現在
気象庁地震火山部

「平成30年北海道胆振東部地震」の最大震度別地震回数表

平成30年９月６日03時～９月９日15時、震度１以上

時間帯	最大震度別回数									震度1以上を観測した回数		備考
	1	2	3	4	5弱	5強	6弱	6強	7	回数	累計	
9/6 03時-24時	43	26	12	2	0	0	0	0	1	84	84	※
9/7 00時-24時	21	8	5	1	0	0	0	0	0	35	119	
9/8 00時-24時	10	9	1	1	0	0	0	0	0	21	140	
9/9 00時-15時	8	3	0	0	0	0	0	0	0	11	151	

時間帯	最大震度別回数									震度1以上を観測した回数		備考
	1	2	3	4	5弱	5強	6弱	6強	7	回数	累計	
9/8 00時-01時	1	0	0	0	0	0	0	0	0	1	120	
01時-02時	2	0	1	0	0	0	0	0	0	3	123	
02時-03時	0	0	0	0	0	0	0	0	0	0	123	
03時-04時	0	0	0	0	0	0	0	0	0	0	123	
04時-05時	0	1	0	0	0	0	0	0	0	1	124	
05時-06時	0	2	0	0	0	0	0	0	0	2	126	
06時-07時	0	0	0	0	0	0	0	0	0	0	126	
07時-08時	1	0	0	0	0	0	0	0	0	1	127	
08時-09時	0	1	0	0	0	0	0	0	0	1	128	
09時-10時	0	0	0	0	0	0	0	0	0	0	128	
10時-11時	2	0	0	0	0	0	0	0	0	2	130	
11時-12時	0	0	0	0	0	0	0	0	0	0	130	
12時-13時	0	0	0	0	0	0	0	0	0	0	130	
13時-14時	0	0	0	0	0	0	0	0	0	0	130	
14時-15時	0	0	0	0	0	0	0	0	0	0	130	
15時-16時	0	0	0	0	0	0	0	0	0	0	130	
16時-17時	0	2	0	0	0	0	0	0	0	2	132	
17時-18時	0	1	0	0	0	0	0	0	0	1	133	
18時-19時	0	0	0	1	0	0	0	0	0	1	134	
19時-20時	1	0	0	0	0	0	0	0	0	1	135	
20時-21時	0	0	0	0	0	0	0	0	0	0	135	
21時-22時	1	1	0	0	0	0	0	0	0	2	137	
22時-23時	1	0	0	0	0	0	0	0	0	1	138	
23時-24時	1	1	0	0	0	0	0	0	0	2	140	
9/9 00時-01時	0	0	0	0	0	0	0	0	0	0	140	
01時-02時	0	0	0	0	0	0	0	0	0	0	140	
02時-03時	1	0	0	0	0	0	0	0	0	1	141	
03時-04時	2	1	0	0	0	0	0	0	0	3	144	
04時-05時	1	0	0	0	0	0	0	0	0	1	145	
05時-06時	0	1	0	0	0	0	0	0	0	1	146	
06時-07時	1	1	0	0	0	0	0	0	0	2	148	
07時-08時	0	0	0	0	0	0	0	0	0	0	148	
08時-09時	0	0	0	0	0	0	0	0	0	0	148	
09時-10時	1	0	0	0	0	0	0	0	0	1	149	
10時-11時	0	0	0	0	0	0	0	0	0	0	149	
11時-12時	0	0	0	0	0	0	0	0	0	0	149	
12時-13時	2	0	0	0	0	0	0	0	0	2	151	
13時-14時	0	0	0	0	0	0	0	0	0	0	151	
14時-15時	0	0	0	0	0	0	0	0	0	0	151	
総計	82	46	18	4	0	0	0	0	1		151	
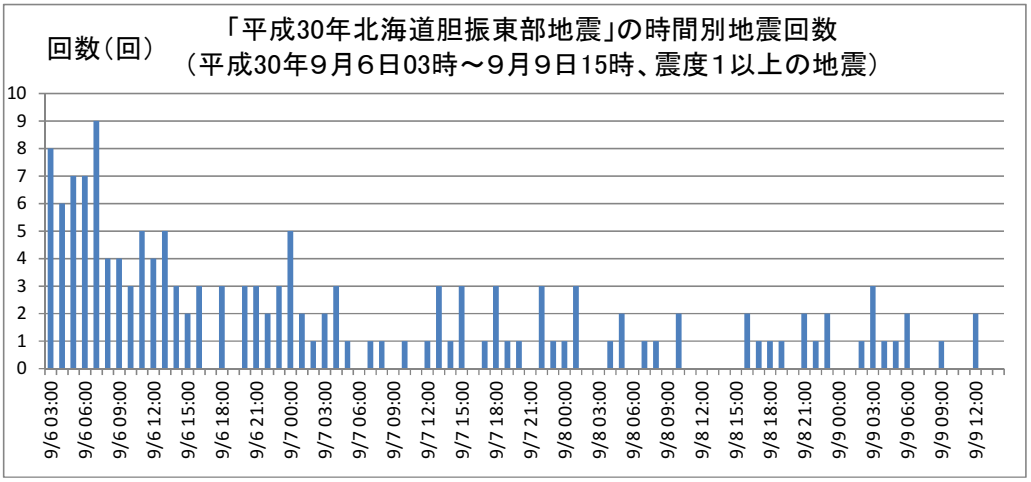
※[9/6更新]03時08分頃の地震の最大震度を6強から7へ変更しました。