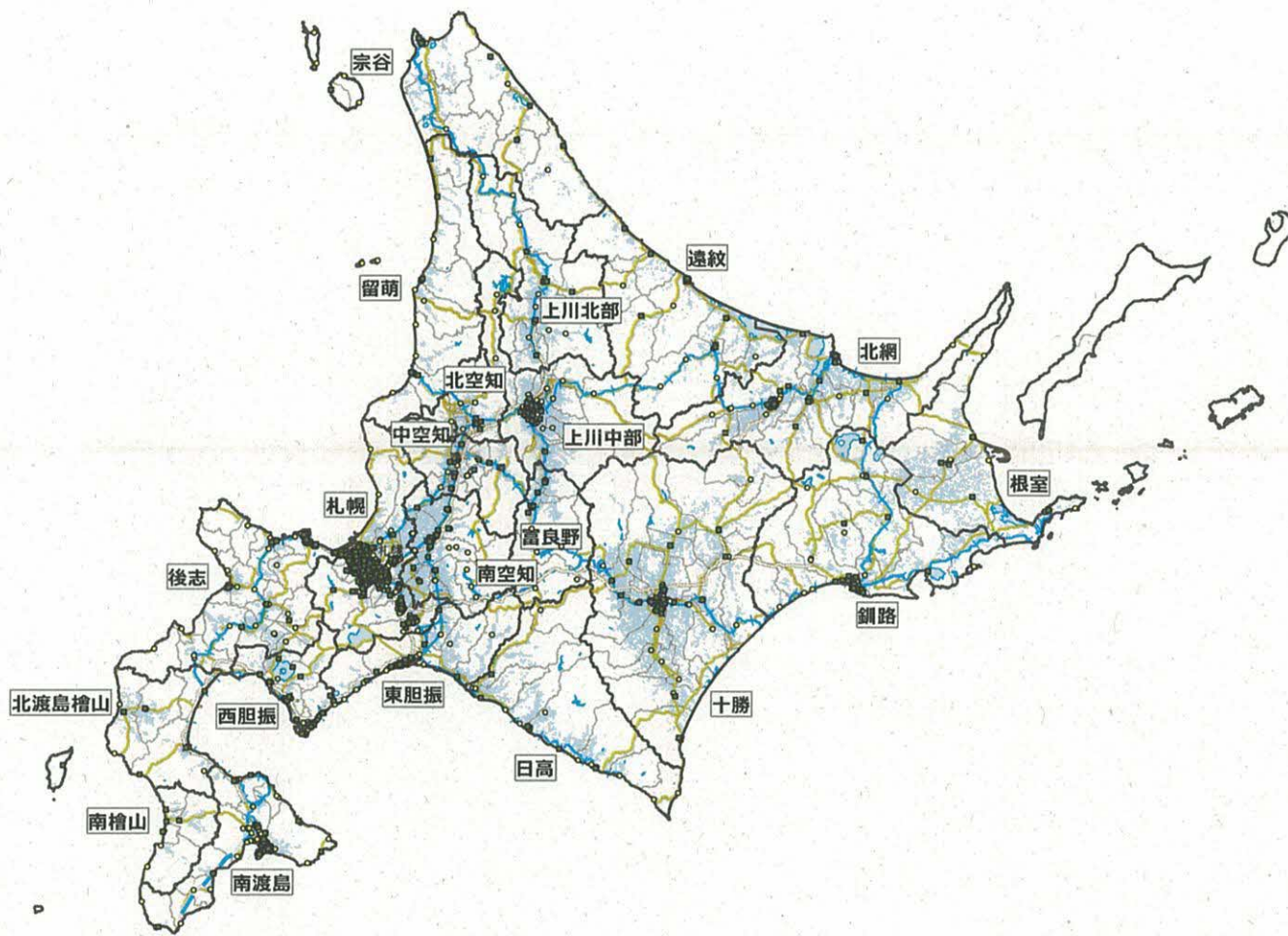


医療施設（病院／一般診療所）の所在地マップ（地方厚生局届出情報）

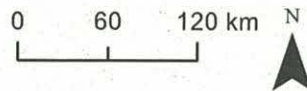



(c) Esri Japan

北海道

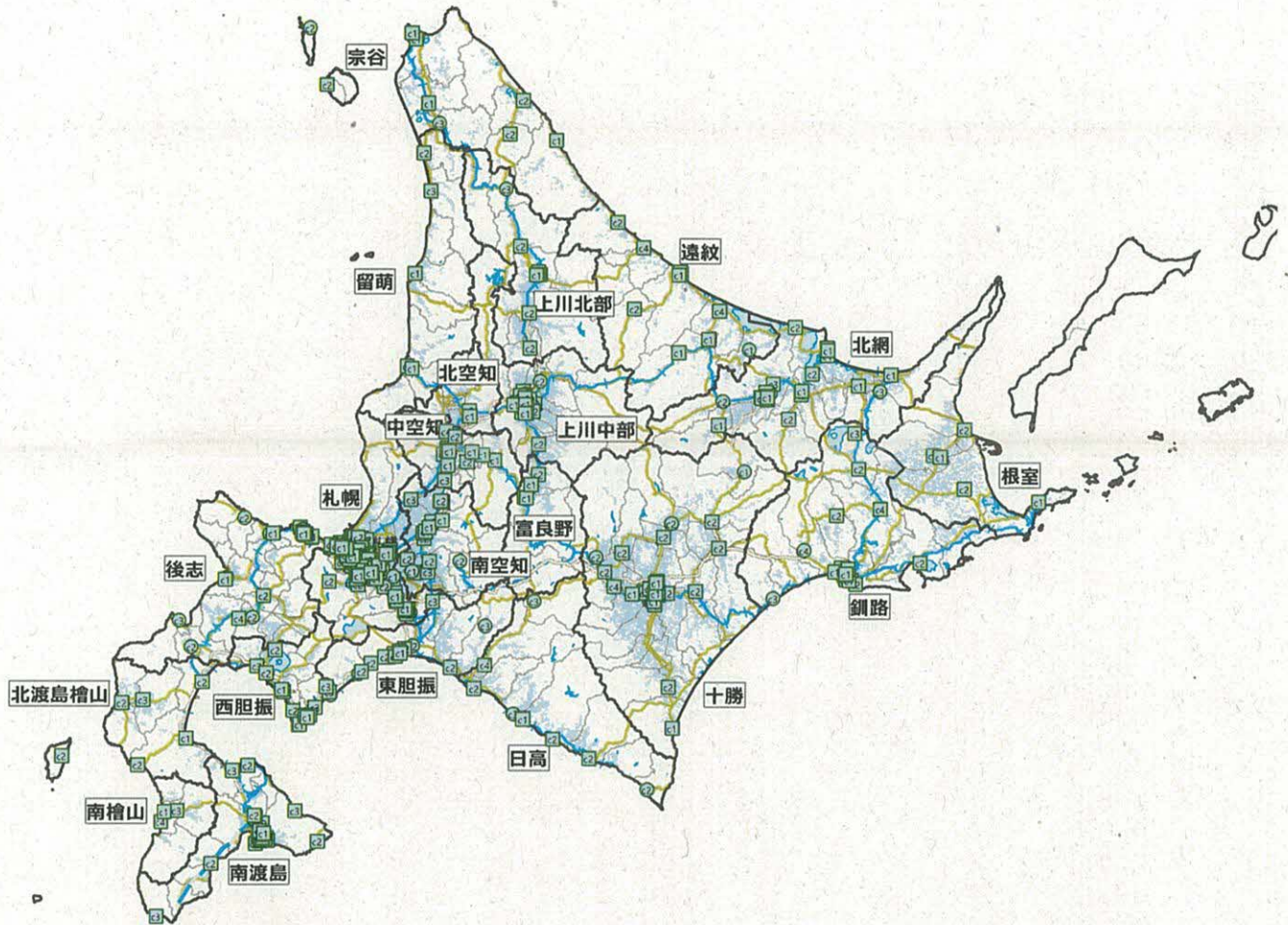
- 道庁所在地
- 医療施設（病院）
- 医療施設（一般診療所）
- 新幹線
- JR
- 高速道路
- 国道

平成27年国勢調査
人口メッシュ（人）



注：地理情報は平成30年4月時点
この地図の作成にあたっては、国土地理院の承認を得て、同院発行の数値地図（国土基本情報）電子国土基本図（地図情報）を使用した。（承認番号 平30情使 第524-1号）

医療機器保有施設の所在地マップ（平成29年度病床機能報告データ）



(c) Esri Japan

北海道



病院 一般診療所		CT	
①	④	①	マルチスライスCT64列以上
②	⑤	②	マルチスライスCT16列以上64列未満
③	⑥	③	マルチスライスCT16列未満
④	⑦	④	その他のCT
病院 一般診療所		放射線治療機器	
gk	gk	gk	ガンマナイフ
ck	ck	ck	サイバーナイフ
lm	lm	lm	強度変調放射線治療器
ss	ss	ss	遠隔操作式密封小線源治療装置
病院 一般診療所		血管連続撮影装置	
v	v	v	血管連続撮影装置

病院 一般診療所		MRI	
m1	m1	m1	MRI3テスラ以上
m2	m2	m2	MRI1.5テスラ以上3テスラ未満
m3	m3	m3	MRI1.5テスラ未満
病院 一般診療所		核医学検査	
s	s	s	SPECT
p	p	p	PET
pc	pc	pc	PETCT
pm	pm	pm	PETMRI
病院 一般診療所		内視鏡手術用支援機器 (ダウインチ)	
e	e	e	内視鏡手術用支援機器 (ダウインチ)

注：地理情報は平成30年4月時点
この地図の作成にあたっては、国土地理院の承認を得て、同院発行の数値地図（国土基本情報）電子国土基本図（地図情報）を使用した。（承認番号 平30情使 第524-1号）