函館市立北日吉小学校

敷地の出入口の周囲100メートルの区域

国土地理院の電子地形図（タイル）に半径100メートルの円を追記

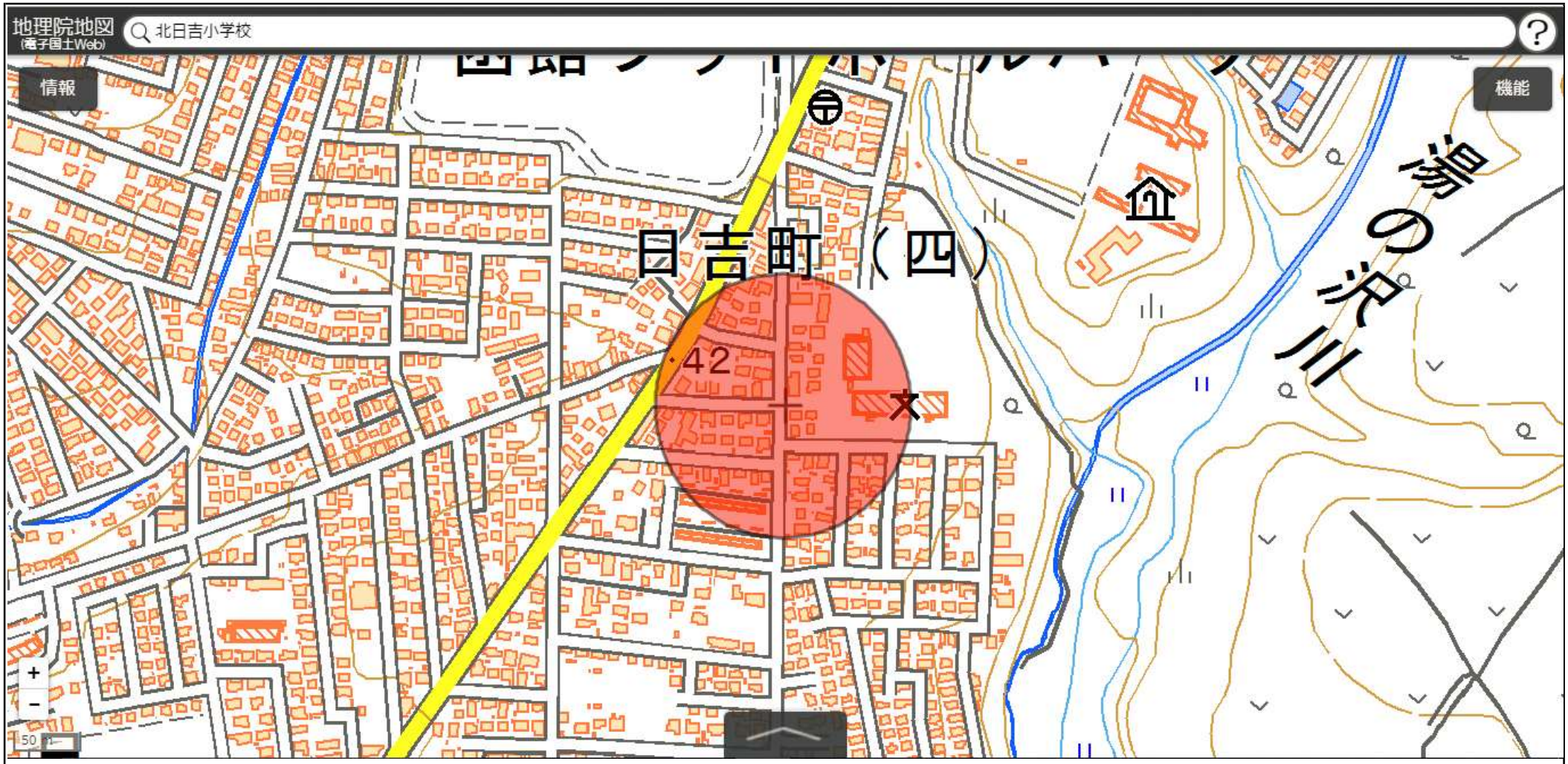

この地図は、国土地理院長の承認を得て、同院発行の電子地形図(タイル)を複製したものである。（承認番号　平29情複、第1225号）

函館市立湯川小学校

敷地の出入口の周囲100メートルの区域

国土地理院の電子地形図（タイル）に半径100メートルの円を追記

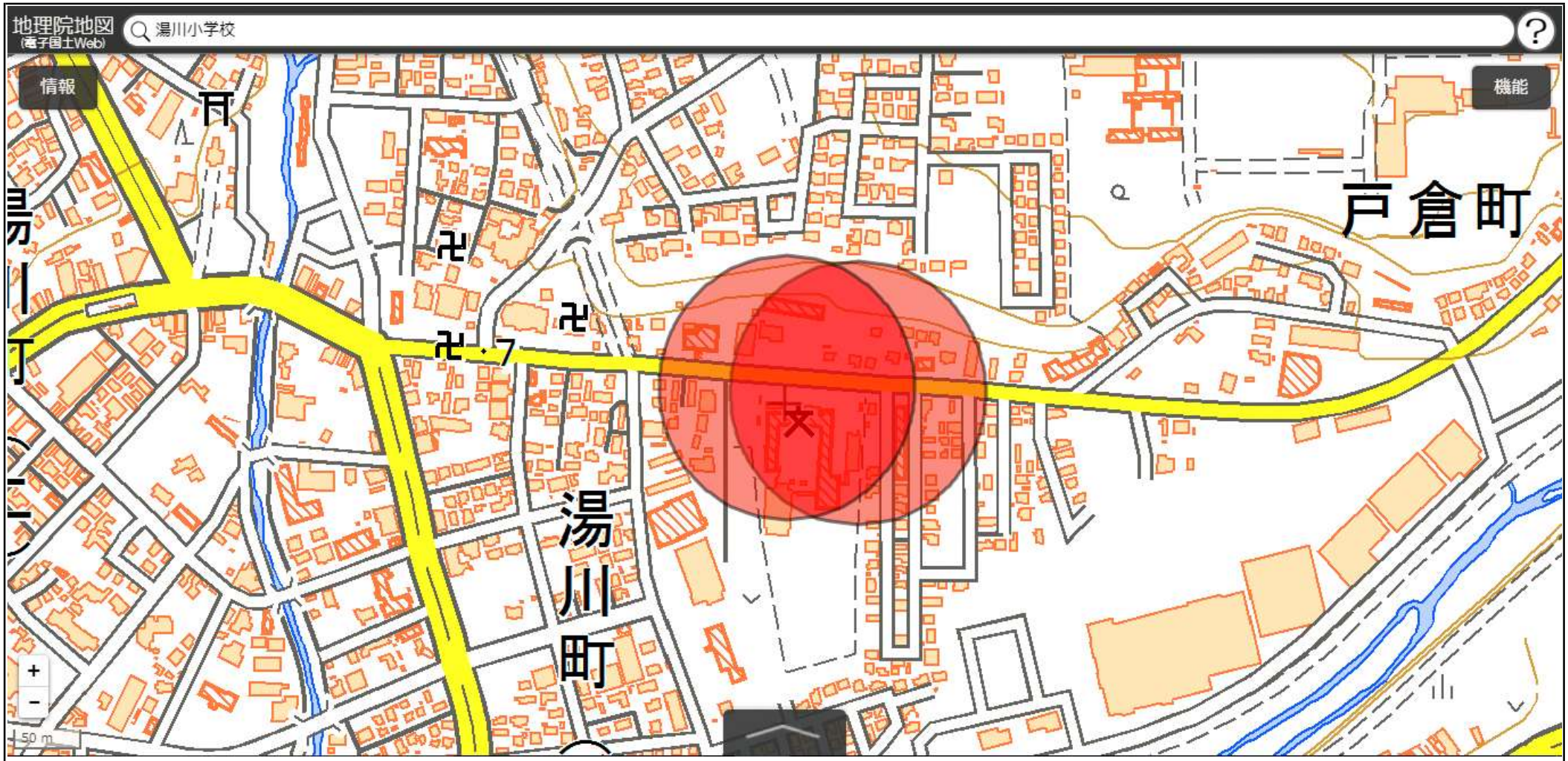

この地図は、国土地理院長の承認を得て、同院発行の電子地形図(タイル)を複製したものである。（承認番号　平29情複、第1225号）

函館市立上湯川小学校

敷地の出入口の周囲100メートルの区域

国土地理院の電子地形図（タイル）に半径100メートルの円を追記

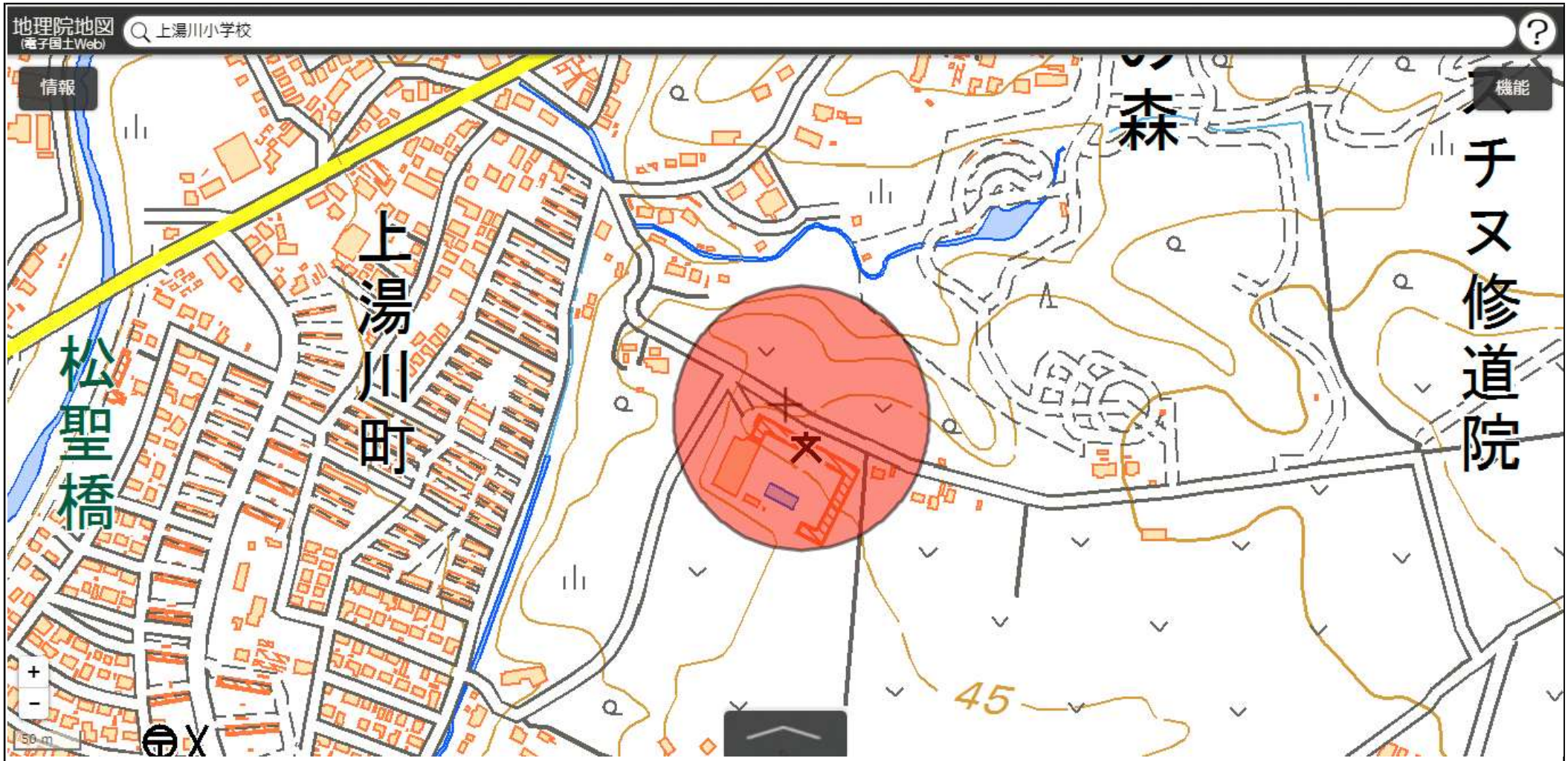

この地図は、国土地理院長の承認を得て、同院発行の電子地形図(タイル)を複製したものである。（承認番号　平29情複、第1225号）

函館市立鱒川小・中学校

敷地の出入口の周囲100メートルの区域

国土地理院の電子地形図（タイル）に半径100メートルの円を追記

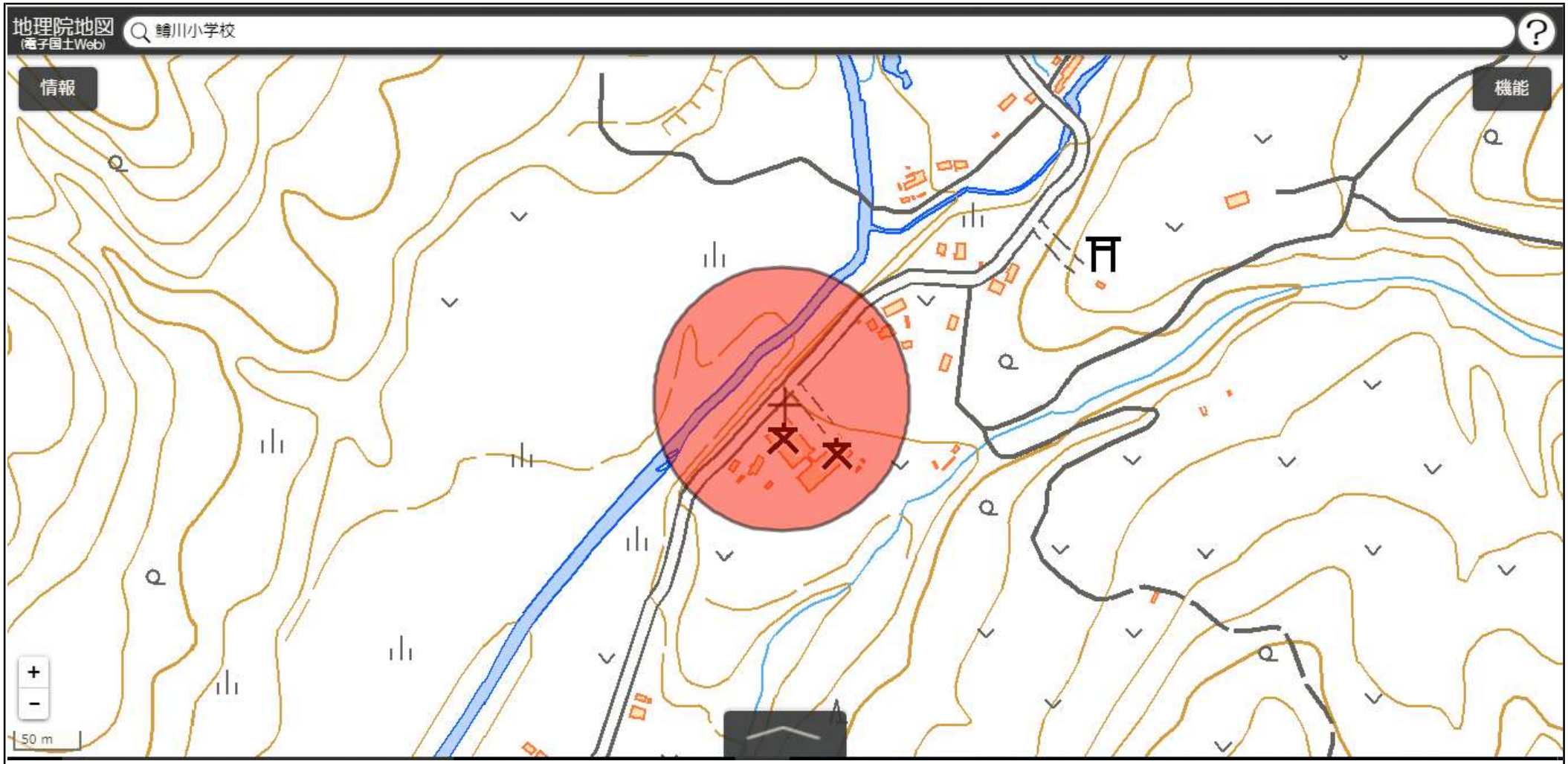

この地図は、国土地理院長の承認を得て、同院発行の電子地形図(タイル)を複製したものである。（承認番号　平29情複、第1225号）

函館市立石崎小学校

敷地の出入口の周囲100メートルの区域

国土地理院の電子地形図（タイル）に半径100メートルの円を追記

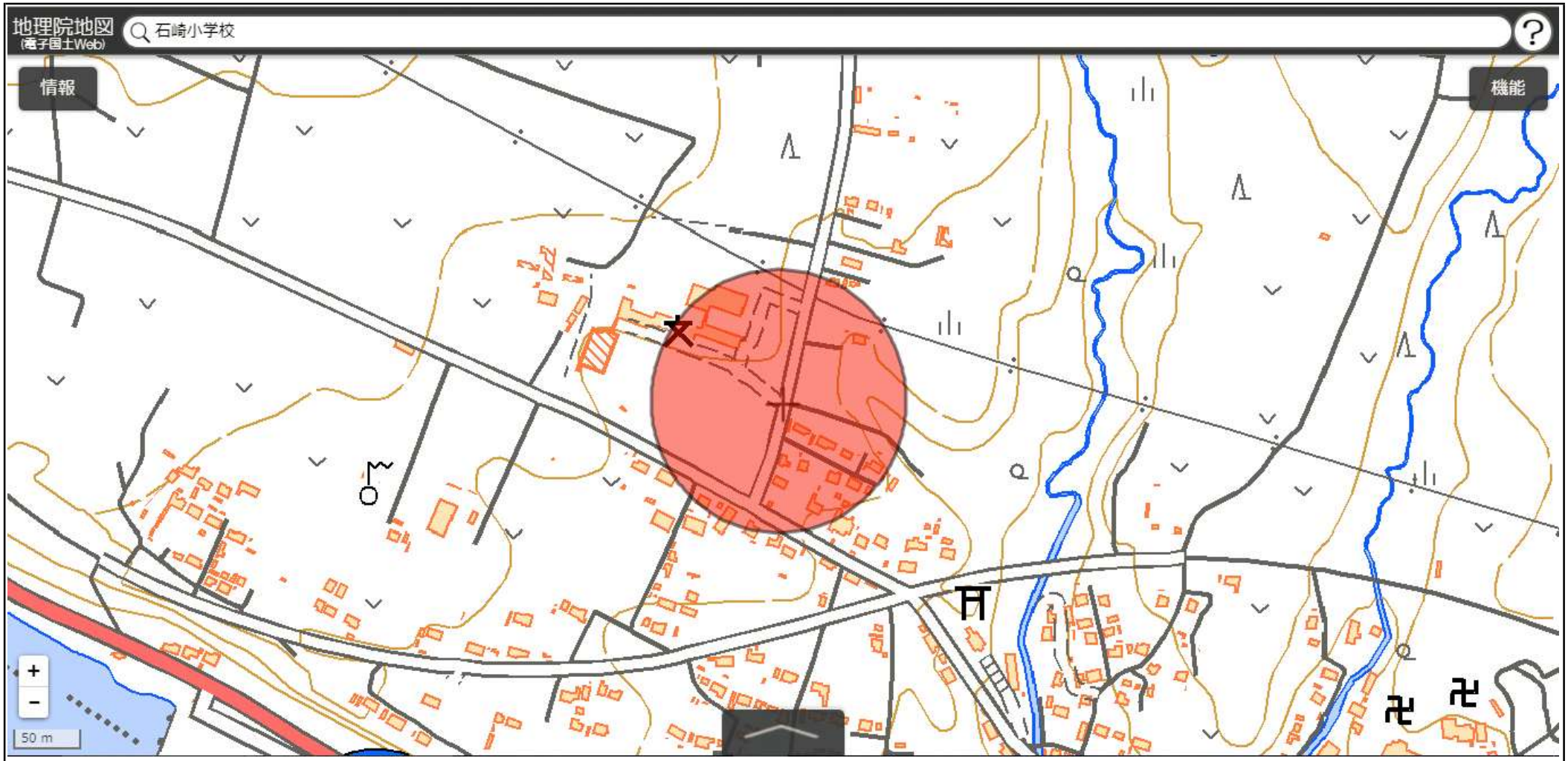

この地図は、国土地理院長の承認を得て、同院発行の電子地形図(タイル)を複製したものである。（承認番号　平29情複、第1225号）

函館市立中の沢小学校

敷地の出入口の周囲100メートルの区域

国土地理院の電子地形図（タイル）に半径100メートルの円を追記

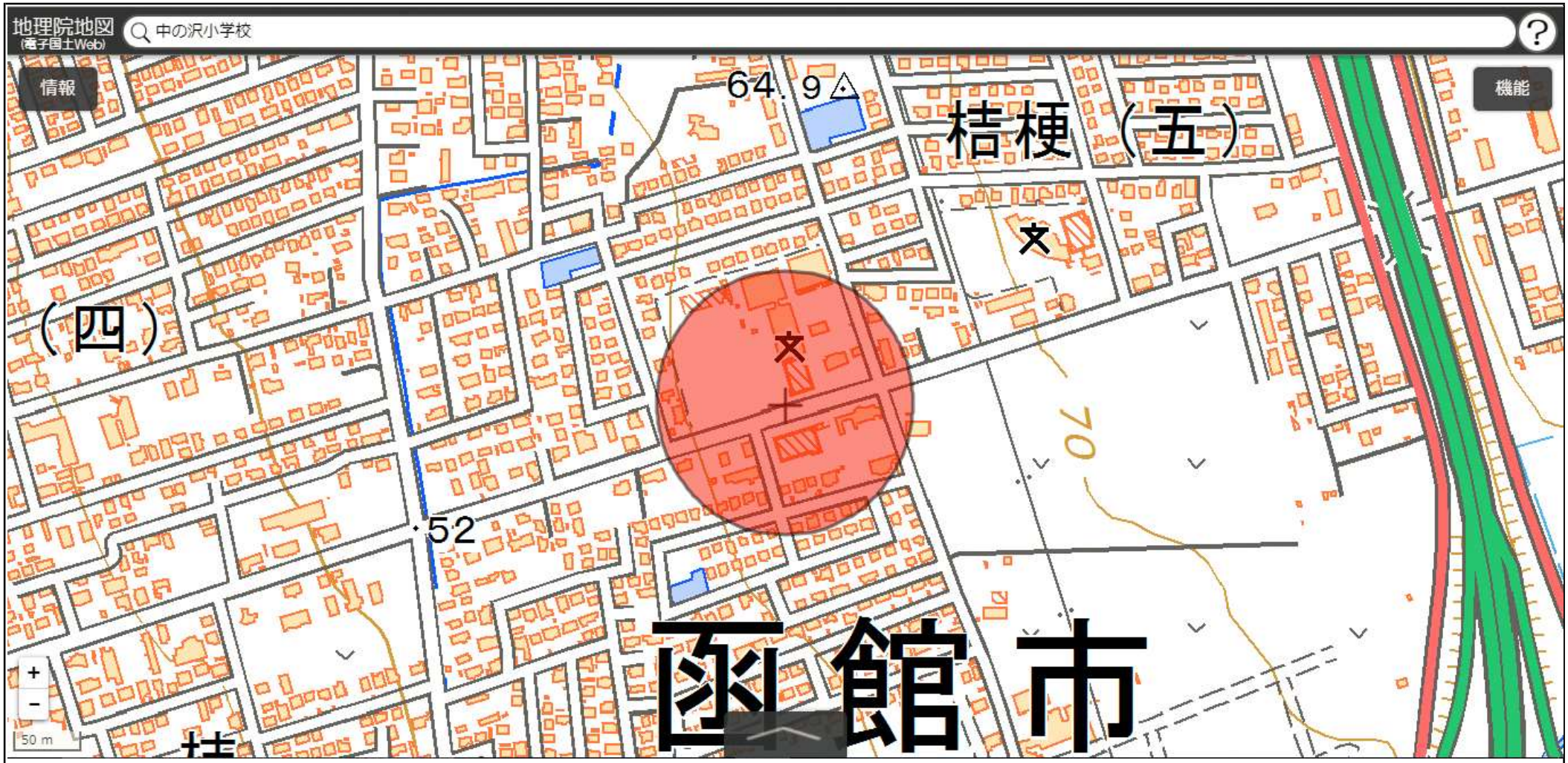

この地図は、国土地理院長の承認を得て、同院発行の電子地形図(タイル)を複製したものである。（承認番号　平29情複、第1225号）