美幌町立美幌小学校
敷地の出入口の周囲100メートルの区域

国土地理院の電子地形図（タイル）に半径100メートルの円を追記

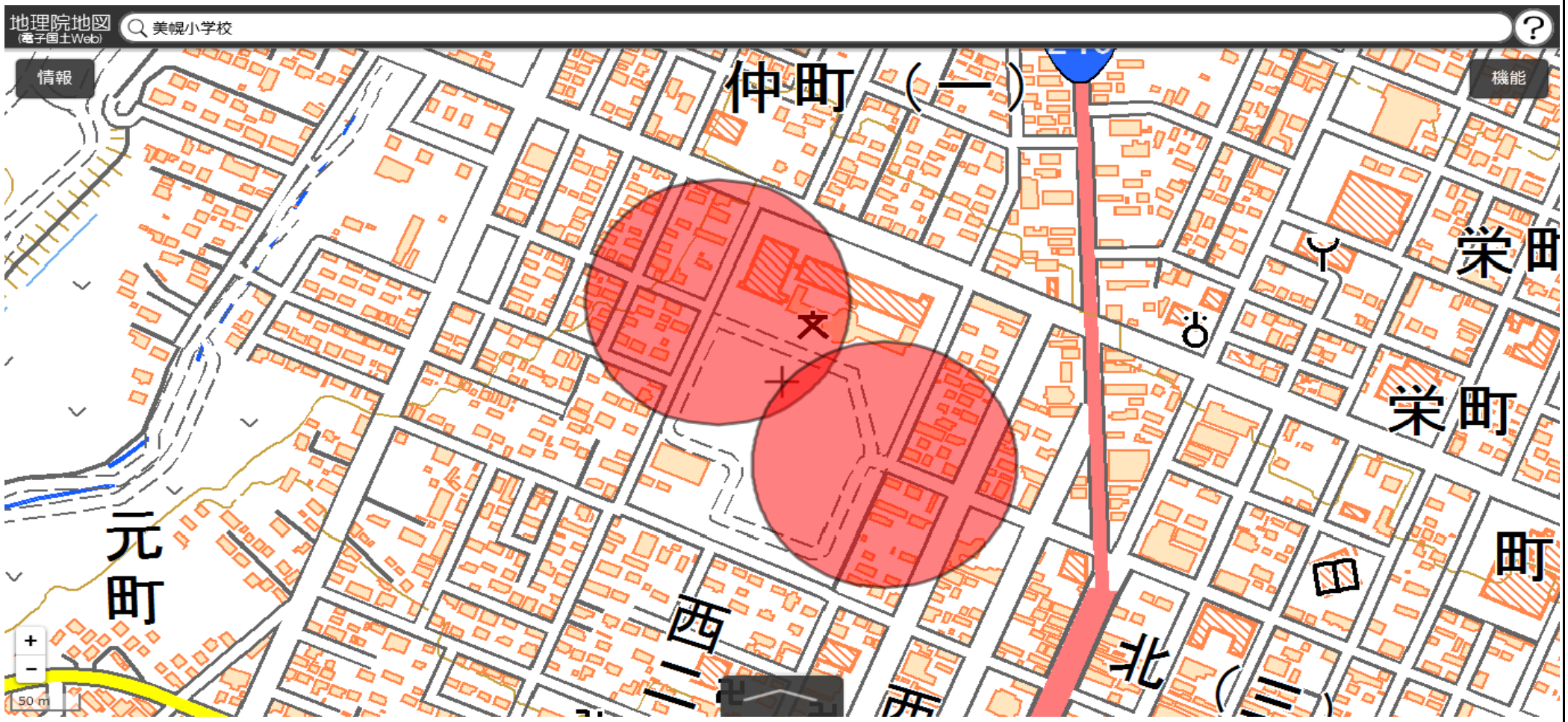

この地図は、国土地理院長の承認を得て、同院発行の電子地形図(タイル)を複製したものである。（承認番号　平29情複、第1225号）

美幌町立東陽小学校
敷地の出入口の周囲100メートルの区域

国土地理院の電子地形図（タイル）に半径100メートルの円を追記

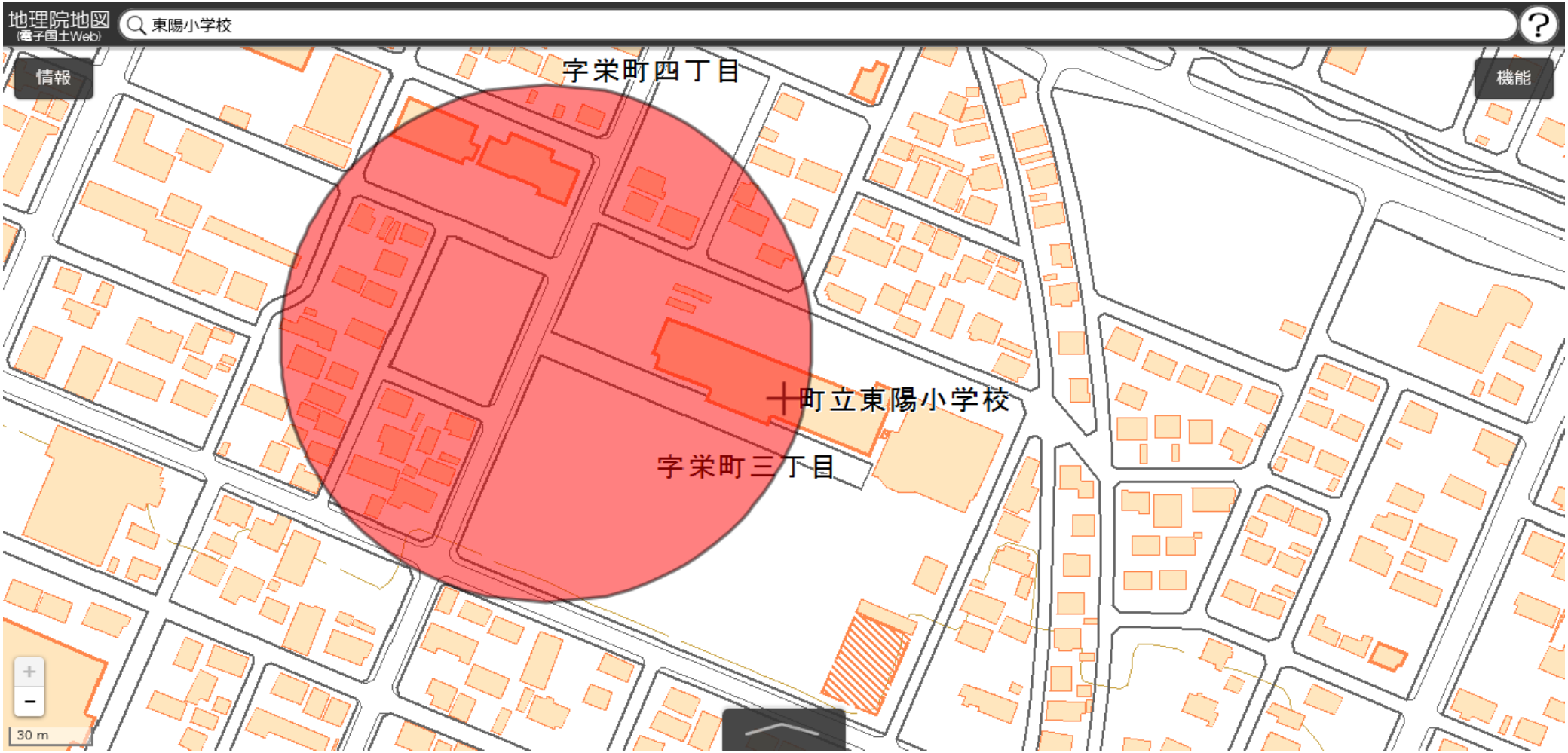

この地図は、国土地理院長の承認を得て、同院発行の電子地形図(タイル)を複製したものである。（承認番号　平29情複、第1225号）

美幌町立旭小学校
敷地の出入口の周囲100メートルの区域

国土地理院の電子地形図（タイル）に半径100メートルの円を追記

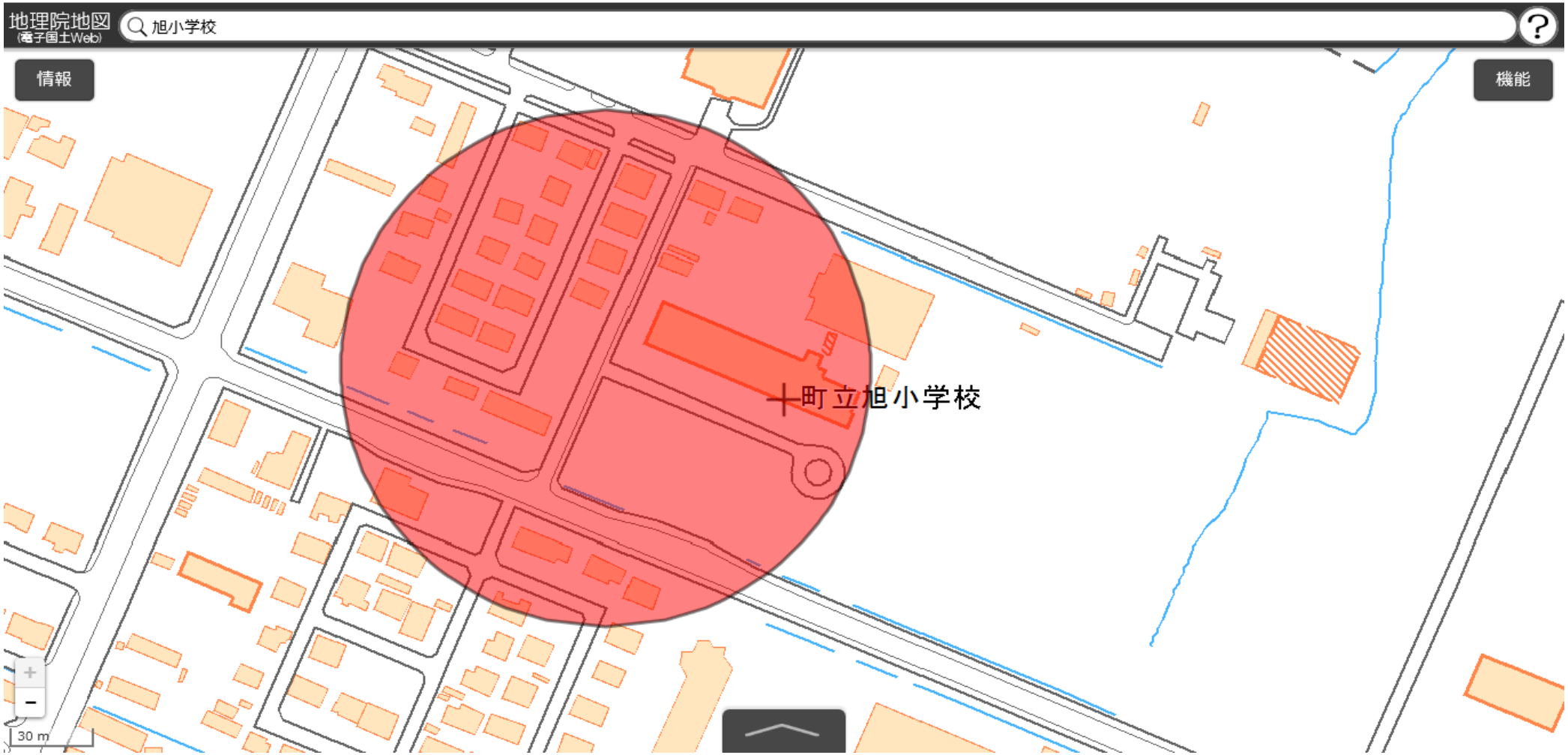

この地図は、国土地理院長の承認を得て、同院発行の電子地形図(タイル)を複製したものである。（承認番号　平29情複、第1225号）

美幌町立美幌中学校
敷地の出入口の周囲100メートルの区域

国土地理院の電子地形図（タイル）に半径100メートルの円を追記

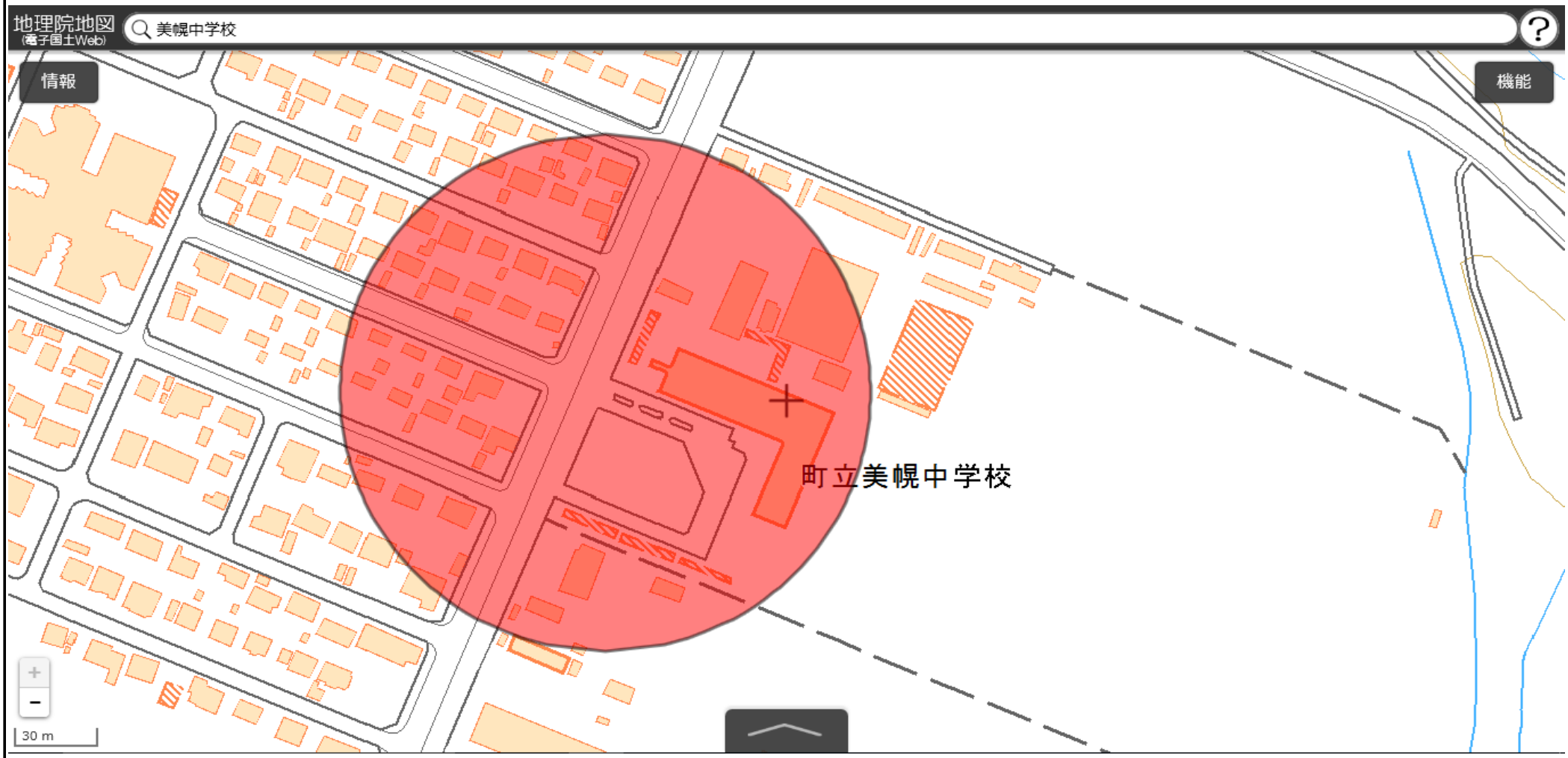

この地図は、国土地理院長の承認を得て、同院発行の電子地形図(タイル)を複製したものである。（承認番号　平29情複、第1225号）

美幌町立北中学校
敷地の出入口の周囲100メートルの区域

国土地理院の電子地形図（タイル）に半径100メートルの円を追記

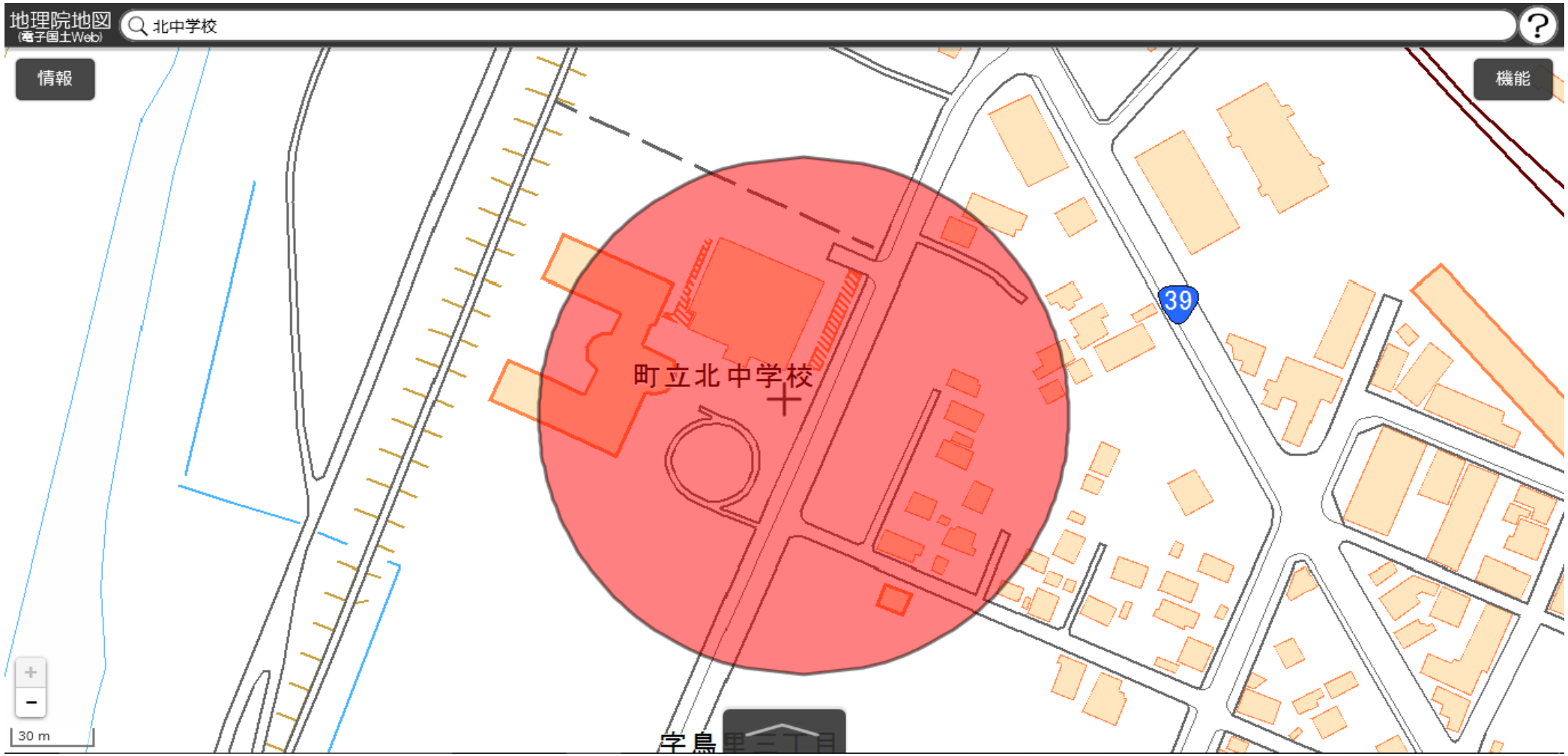

この地図は、国土地理院長の承認を得て、同院発行の電子地形図(タイル)を複製したものである。（承認番号　平29情複、第1225号）