

令和4年3月18日（金） 15時30分 札幌管区気象台

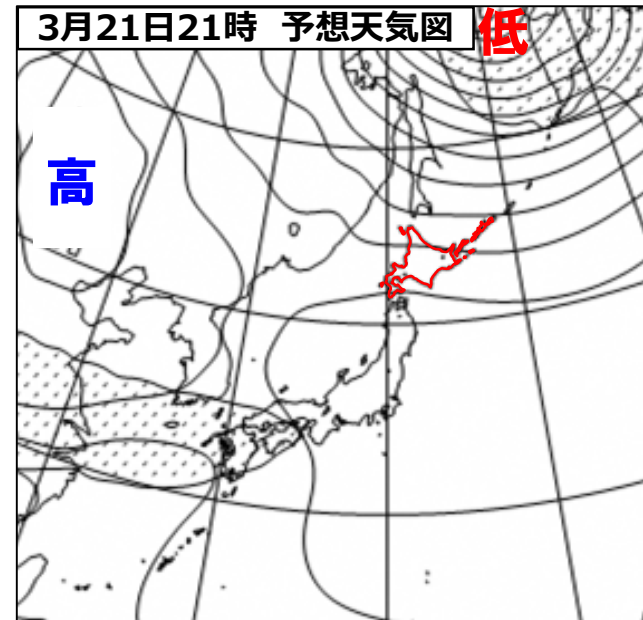
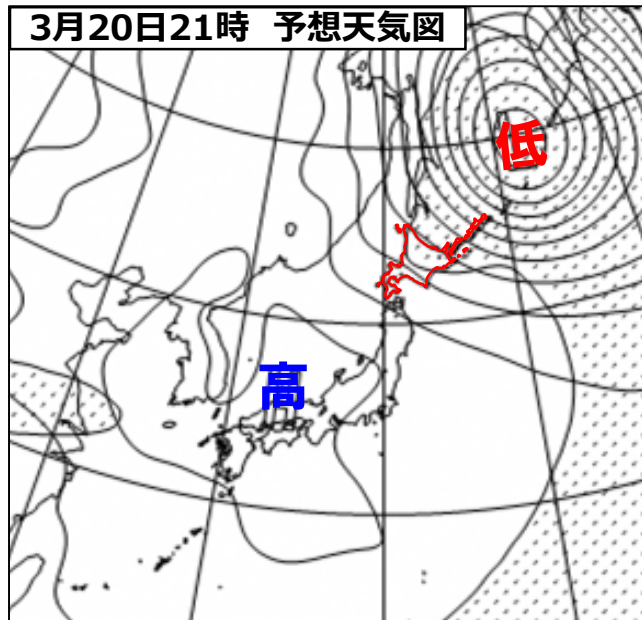
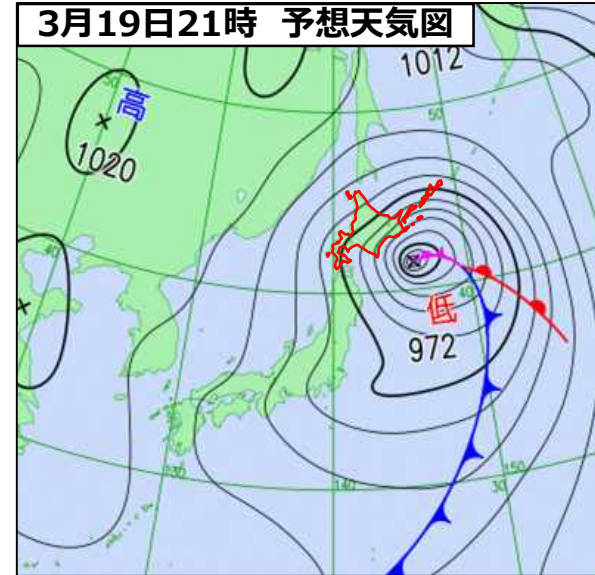
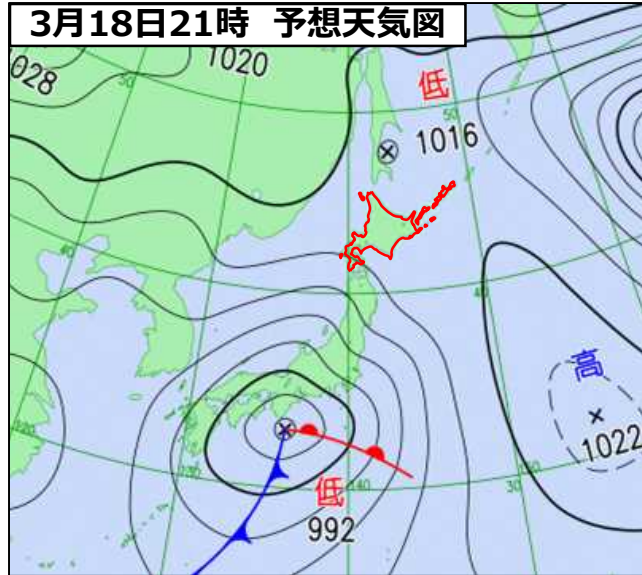
3月19日から20日にかけて、低気圧が急速に発達しながら、北海道付近を通過し千島近海に進む見込みです。

太平洋側やオホーツク海側では、北東のち北西の風が雪を伴い強く、海上では非常に強く吹くでしょう。ふぶきや吹きだまりによる交通障害に十分注意してください。また、雪の降り方が強まり、大雪となる見込みです。大雪による交通障害に十分注意してください。北海道地方では、なだれや湿り雪による電線着雪にも注意してください。

太平洋側の海はしけるでしょう。高波に十分注意してください。太平洋側東部では、19日は高潮による低い土地の浸水に注意してください。

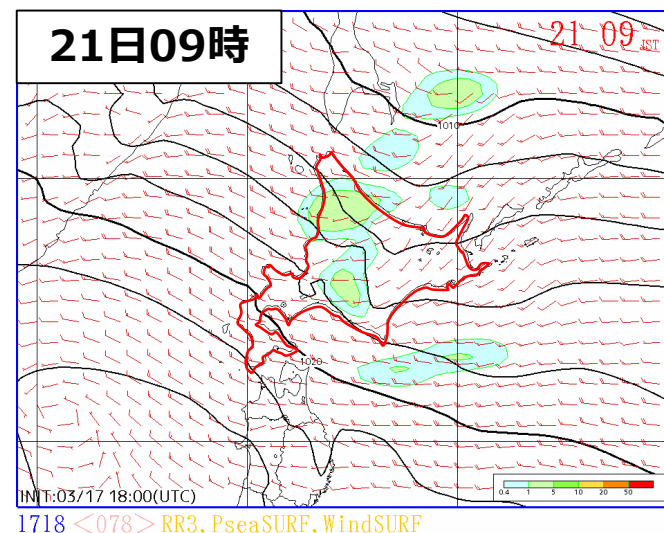
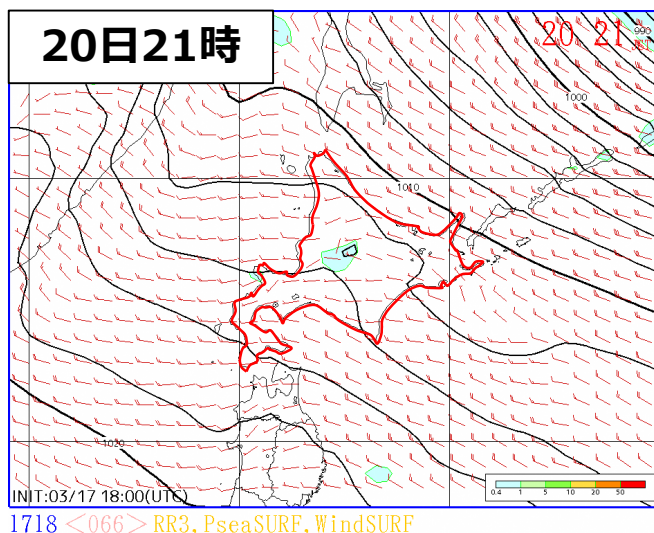
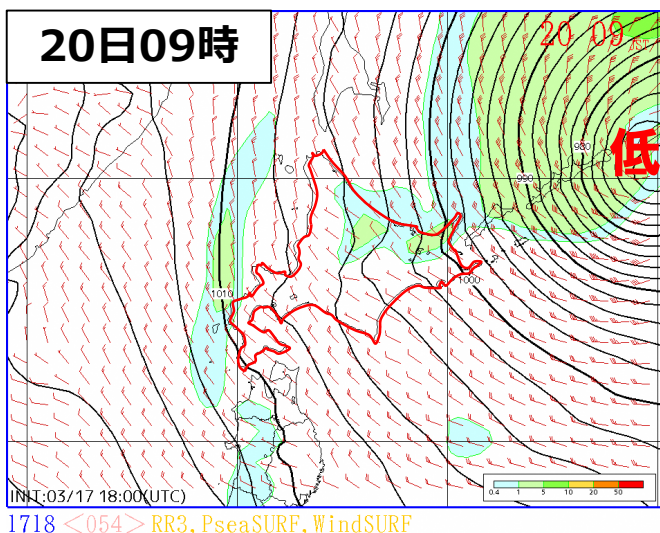
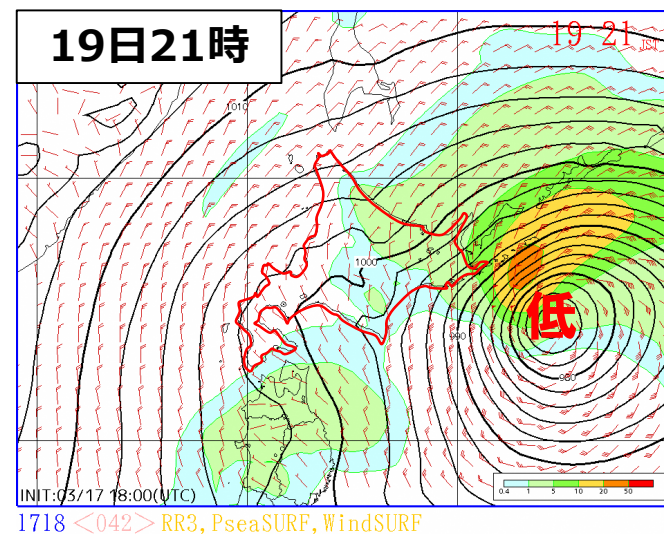
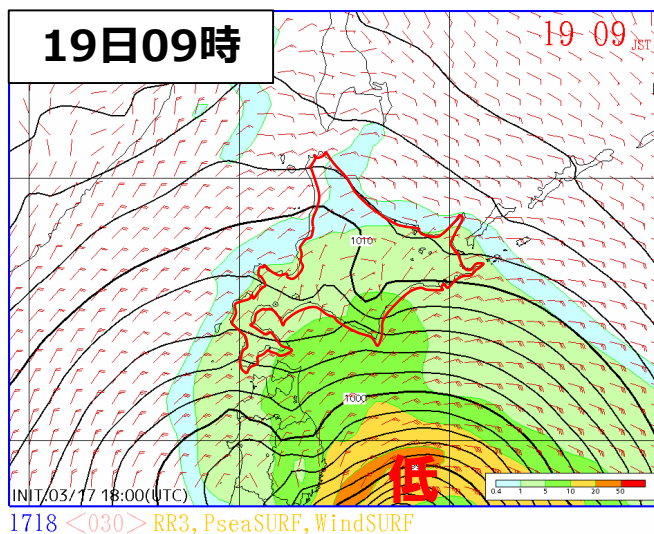
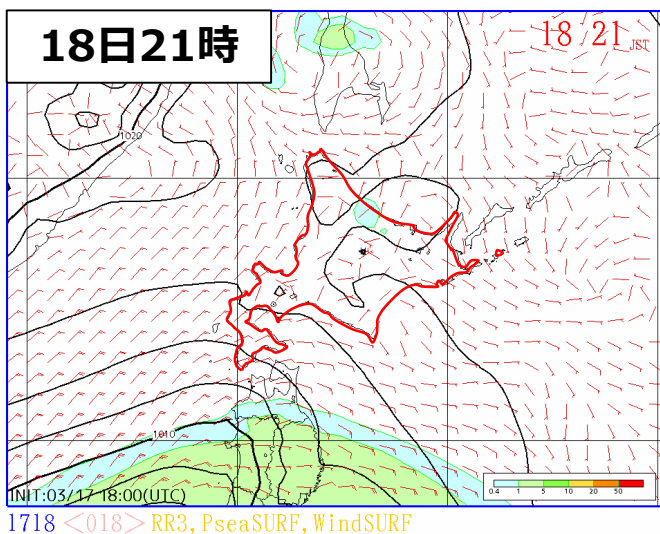
今後、気象台や測候所が発表する最新の防災気象情報に留意してください。  
次の「北海道地方気象情報」は、18日16時頃に発表する予定です。

# ■ 予想天気図



網掛け部分は  
降水の予想

# ■ 予想天気図 (地上気圧と降水量の分布)



このスライドの図は数値予報の結果です。低気圧の動向や降水分布を概観するための参考資料としてください。

# ■風の予想 最大風速 (最大瞬間風速)

## 3月19日

日本海側  
風向: 北または北東  
陸上15m/s (30m/s)  
海上15m/s (25m/s)



オホーツク海側  
風向: 北または北東  
陸上13m/s (25m/s)  
海上18m/s (30m/s)

太平洋側  
風向: 北または北東  
陸上18m/s (30m/s)  
海上23m/s (35m/s)



# ■風の予想 最大風速 (最大瞬間風速)

## 3月20日

### 日本海側

風向:北または北西

陸上15~19m/s  
(25~35m/s)

海上15~19m/s  
(20~30m/s)

### オホーツク海側

風向:北または北西

陸上15~19m/s(25~35m/s)

海上15~19m/s(20~30m/s)



### 太平洋側

風向:北または北西

陸上15~19m/s(25~35m/s)

海上20~24m/s(25~35m/s)



# ■雪の予想（24時間降雪量）

## 18日12時から19日12時にかけての雪の予想



6時間先までの降雪量や積雪の深さの分布の傾向は「今後の雪」を、地域ごとの12時間降雪量は「北海道地方降雪量予想」をご覧ください。



- 今後の雪（1時間毎に更新） <https://www.jma.go.jp/bosai/snow/>
- 北海道地方降雪量予想（05時、17時に発表） <https://www.data.jma.go.jp/sapporo/specificinfo/>