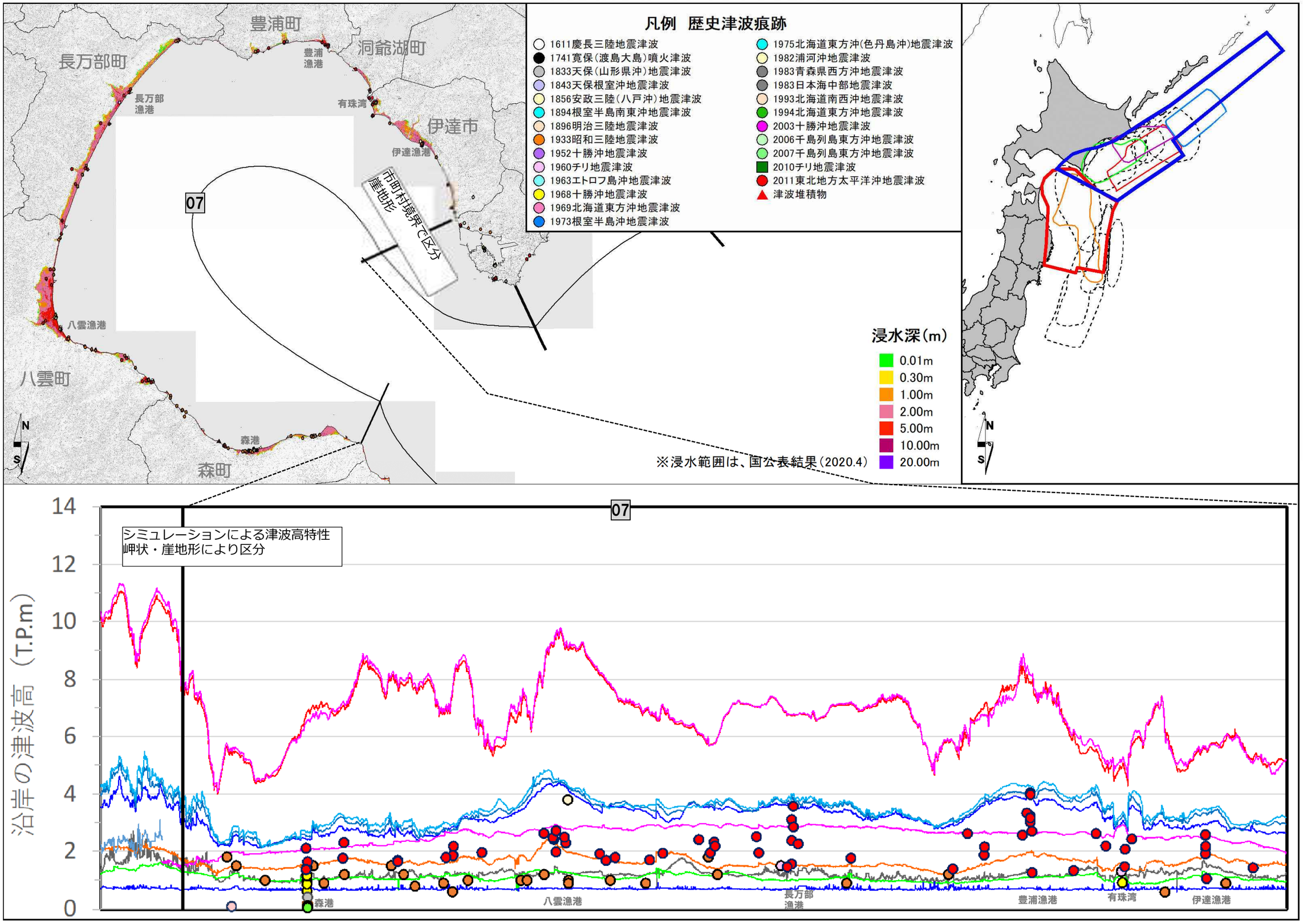
凡例　歴史津波痕跡
1611慶長三陸地震津波
1741寛保(渡島大島)噴火津波
1833天保(山形県沖)地震津波
1843天保根室沖地震津波
1856安政三陸(八戸沖)地震津波
1894根室半島南東沖地震津波
1896明治三陸地震津波
1933昭和三陸地震津波
1952十勝沖地震津波
1960チリ地震津波
1963エトロフ島沖地震津波
1968十勝沖地震津波
1969北海道東方沖地震津波
1973根室半島沖地震津波
1975北海道東方沖(色丹島沖)地震津波
1982浦河沖地震津波
1983青森県西方沖地震津波
1983日本海中部地震津波
1993北海道南西沖地震津波
1994北海道東方沖地震津波
2003十勝沖地震津波
2006千島列島東方沖地震津波
2007千島列島東方沖地震津波
2010チリ地震津波
2011東北地方太平洋沖地震津波
津波堆積物
浸水深(m)
0.01m
0.30m
1.00m
2.00m
5.00m
10.00m
20.00m
※浸水範囲は、国公表結果(2020.4)
豊浦町
洞爺湖町
長万部町
伊達市
八雲町
森町
豊浦漁港
有珠湾
長万部漁港
伊達漁港
八雲漁港
森港
07
市町村境界で区分
崖地形
N
S
シミュレーションによる津波高特性
岬状・崖地形により区分
沿岸の津波高（T.P.m）
14
12
10
8
6
4
2
0
森港
八雲漁港
長万部漁港
豊浦漁港
有珠湾
伊達漁港

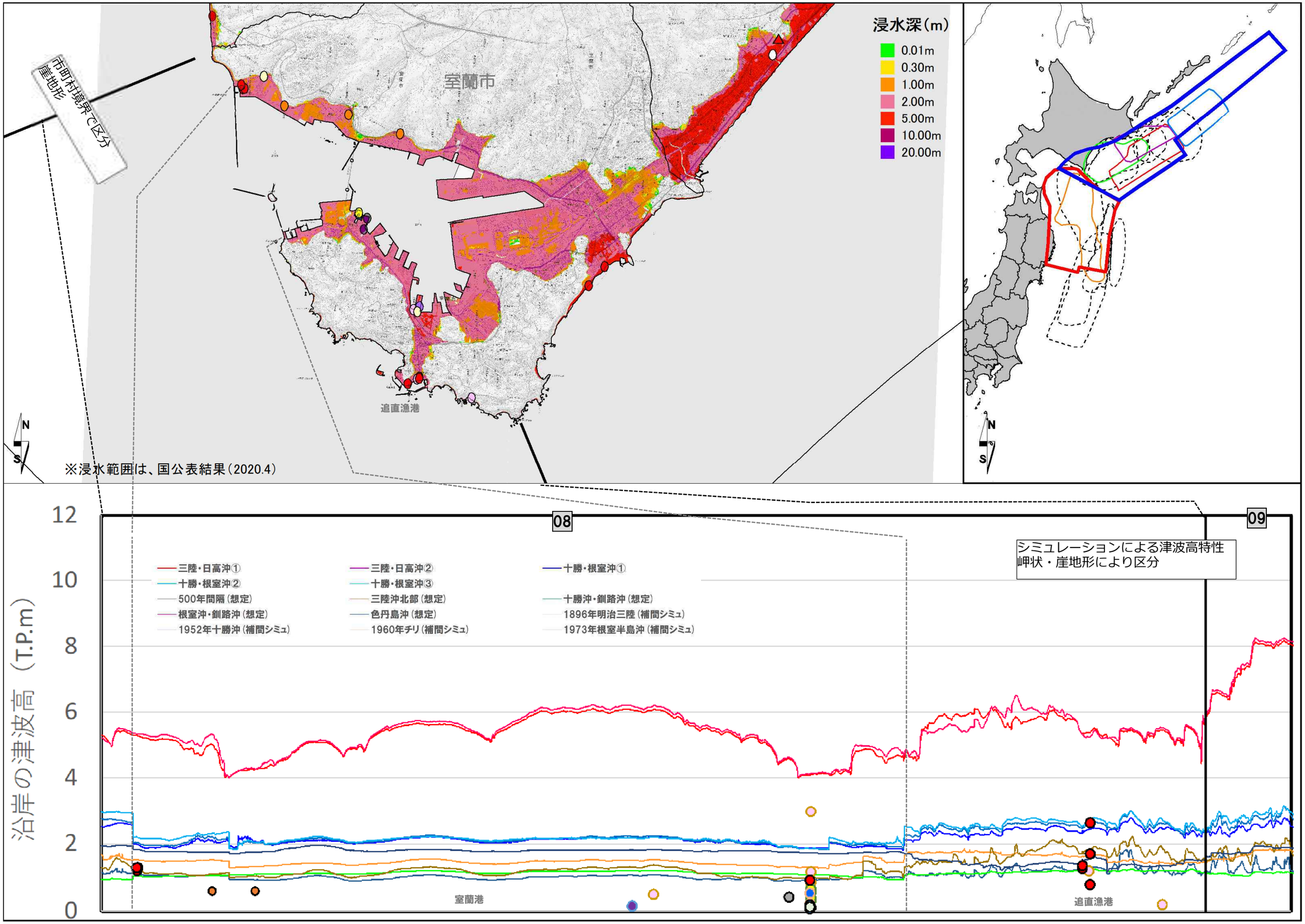
浸水深(m)
0.01m
0.30m
1.00m
2.00m
5.00m
10.00m
20.00m
室蘭市
追直漁港
市町村境界で区分
崖地形
N
S
※浸水範囲は、国公表結果(2020.4)
08
09
シミュレーションによる津波高特性
岬状・崖地形により区分
三陸・日高沖①
三陸・日高沖②
十勝・根室沖①
十勝・根室沖②
十勝・根室沖③
500年間隔(想定)
三陸沖北部(想定)
十勝沖・釧路沖(想定)
根室沖・釧路沖(想定)
色丹島沖(想定)
1896年明治三陸(補間シミュ)
1952年十勝沖(補間シミュ)
1960年チリ(補間シミュ)
1973年根室半島沖(補間シミュ)
沿岸の津波高(T.P.m)
0
2
4
6
8
10
12
室蘭港
追直漁港

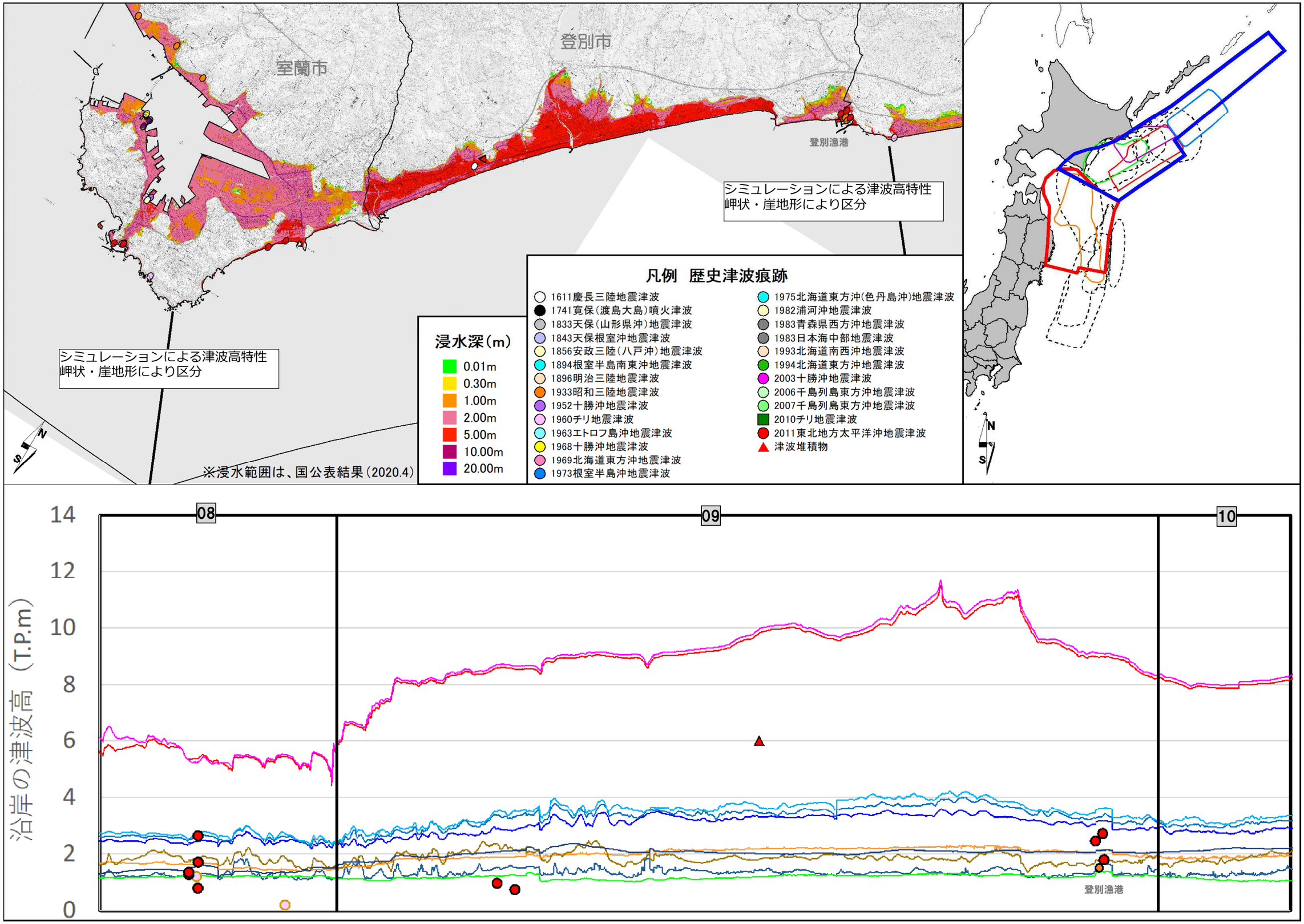
室蘭市
登別市
登別漁港
シミュレーションによる津波高特性
岬状・崖地形により区分
シミュレーションによる津波高特性
岬状・崖地形により区分
※浸水範囲は、国公表結果（2020.4）
浸水深（m）
0.01m
0.30m
1.00m
2.00m
5.00m
10.00m
20.00m
凡例　歴史津波痕跡
1611慶長三陸地震津波
1741寛保（渡島大島）噴火津波
1833天保（山形県沖）地震津波
1843天保根室沖地震津波
1856安政三陸（八戸沖）地震津波
1894根室半島南東沖地震津波
1896明治三陸地震津波
1933昭和三陸地震津波
1952十勝沖地震津波
1960チリ地震津波
1963エトロフ島沖地震津波
1968十勝沖地震津波
1969北海道東方沖地震津波
1973根室半島沖地震津波
1975北海道東方沖(色丹島沖)地震津波
1982浦河沖地震津波
1983青森県西方沖地震津波
1983日本海中部地震津波
1993北海道南西沖地震津波
1994北海道東方沖地震津波
2003十勝沖地震津波
2006千島列島東方沖地震津波
2007千島列島東方沖地震津波
2010チリ地震津波
2011東北地方太平洋沖地震津波
津波堆積物
N
S
08
09
10
沿岸の津波高（T.P.m）
14
12
10
8
6
4
2
0
登別漁港

地域海岸 No10

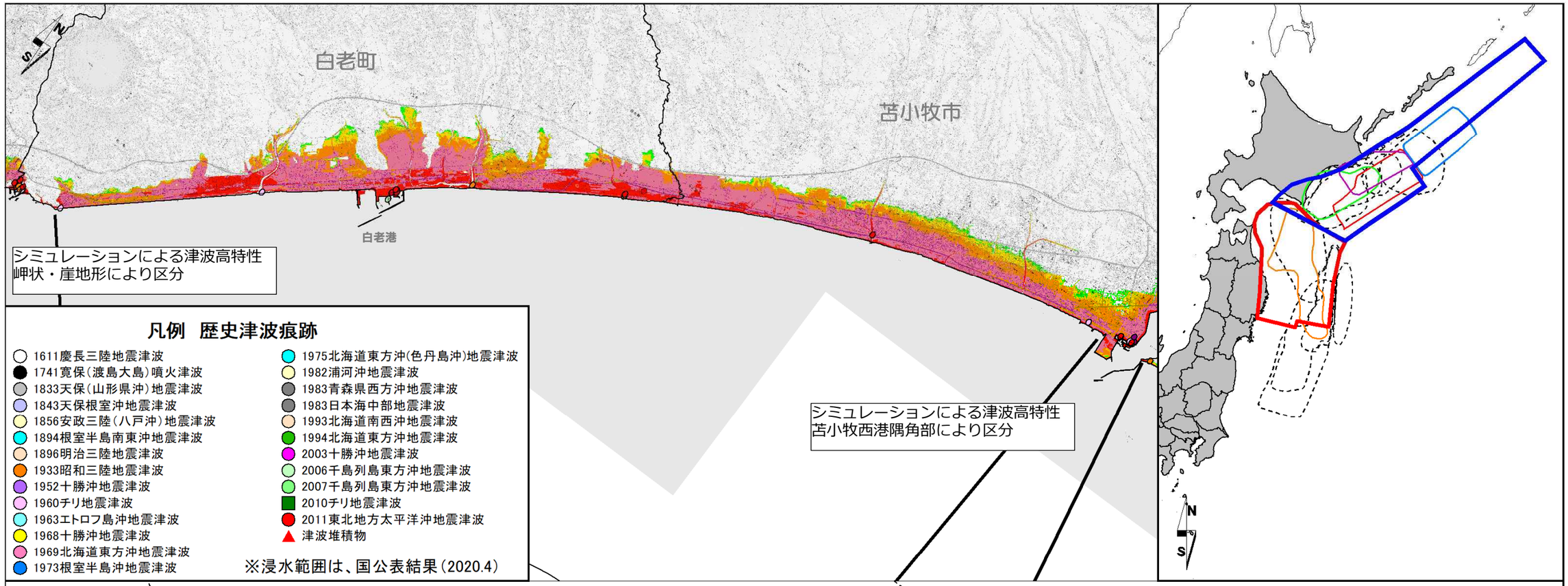
白老町
苫小牧市
白老港
シミュレーションによる津波高特性
岬状・崖地形により区分
シミュレーションによる津波高特性
苫小牧西港隅角部により区分
凡例　歴史津波痕跡
1611慶長三陸地震津波
1741寛保(渡島大島)噴火津波
1833天保(山形県沖)地震津波
1843天保根室沖地震津波
1856安政三陸(八戸沖)地震津波
1894根室半島南東沖地震津波
1896明治三陸地震津波
1933昭和三陸地震津波
1952十勝沖地震津波
1960チリ地震津波
1963エトロフ島沖地震津波
1968十勝沖地震津波
1969北海道東方沖地震津波
1973根室半島沖地震津波
1975北海道東方沖(色丹島沖)地震津波
1982浦河沖地震津波
1983青森県西方沖地震津波
1983日本海中部地震津波
1993北海道南西沖地震津波
1994北海道東方沖地震津波
2003十勝沖地震津波
2006千島列島東方沖地震津波
2007千島列島東方沖地震津波
2010チリ地震津波
2011東北地方太平洋沖地震津波
津波堆積物
※浸水範囲は、国公表結果(2020.4)
N
S

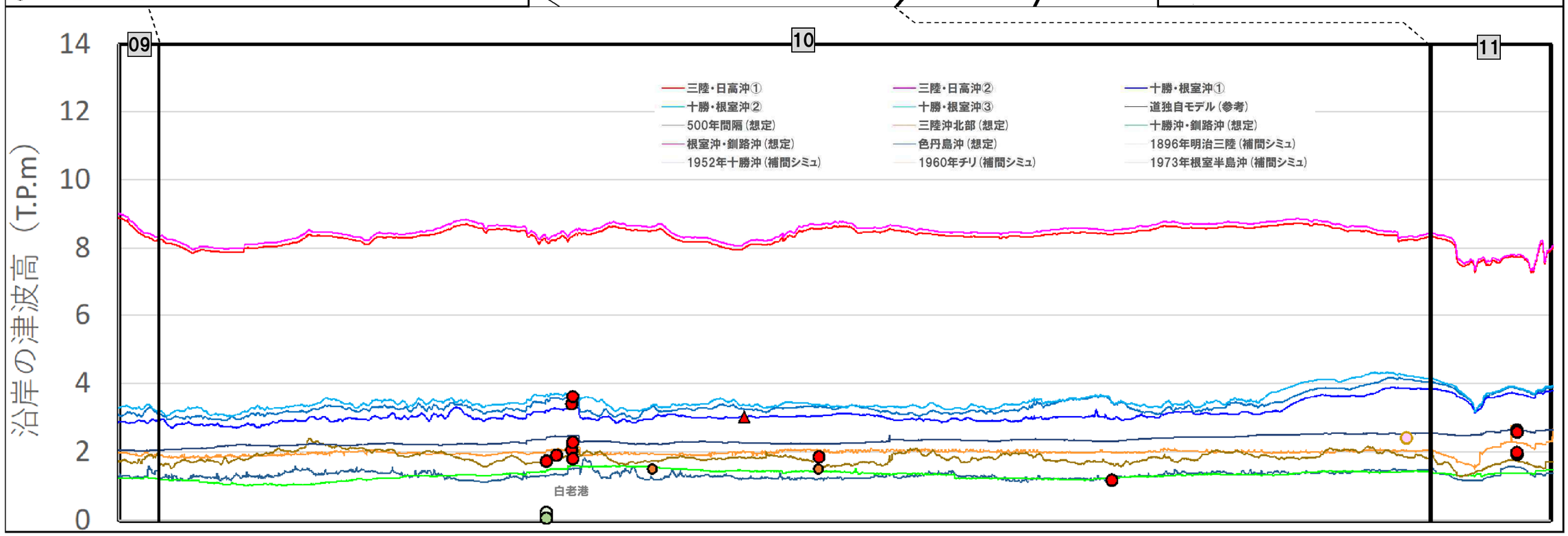
09
10
11
三陸・日高沖①
三陸・日高沖②
十勝・根室沖①
十勝・根室沖②
十勝・根室沖③
道独自モデル(参考)
500年間隔(想定)
三陸沖北部(想定)
十勝沖・釧路沖(想定)
根室沖・釧路沖(想定)
色丹島沖(想定)
1896年明治三陸(補間シミュ)
1952年十勝沖(補間シミュ)
1960年チリ(補間シミュ)
1973年根室半島沖(補間シミュ)
沿岸の津波高（T.P.m）
14
12
10
8
6
4
2
0
白老港

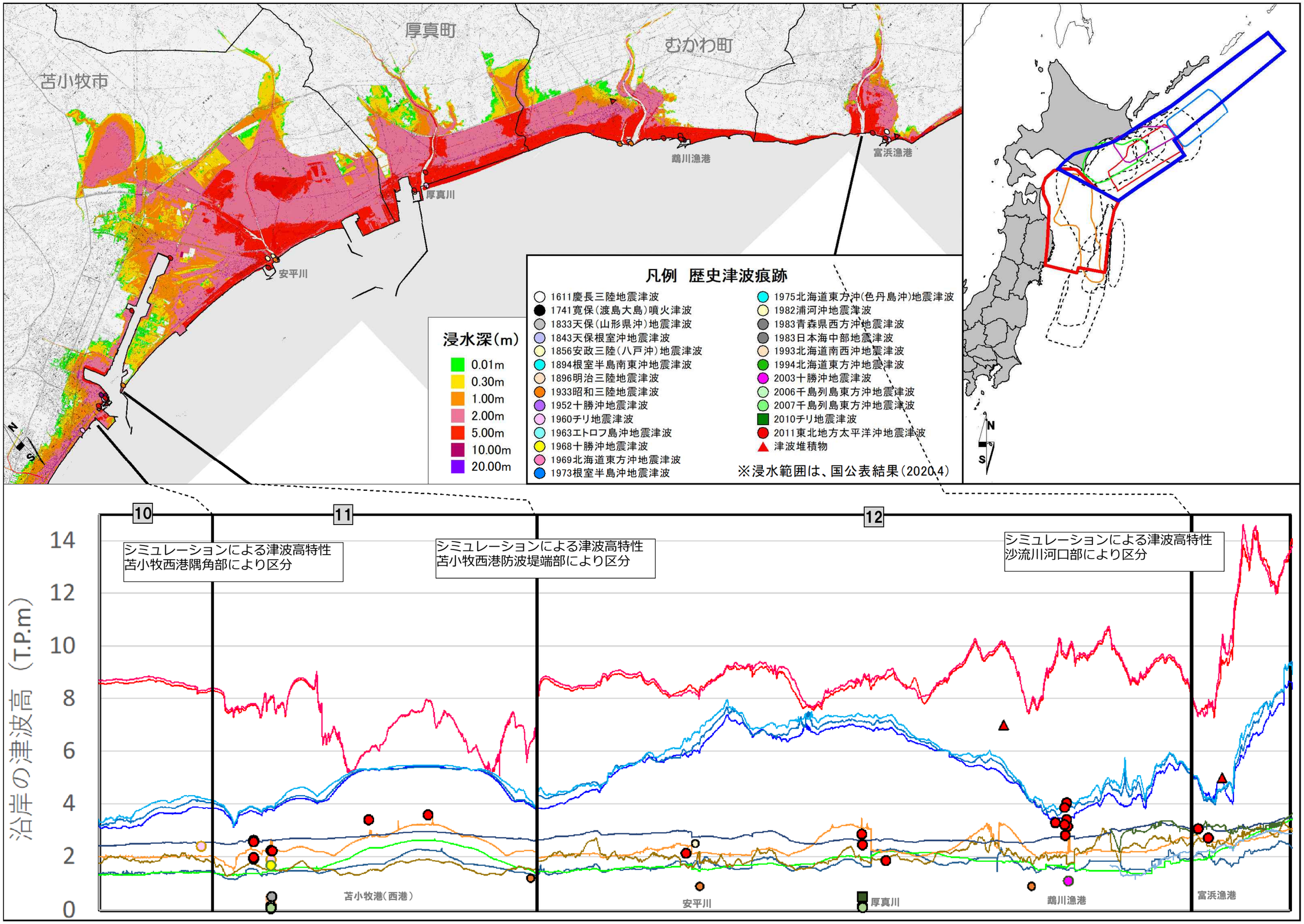
苫小牧市
厚真町
むかわ町
鵡川漁港
富浜漁港
厚真川
安平川
浸水深(m)
0.01m
0.30m
1.00m
2.00m
5.00m
10.00m
20.00m
凡例　歴史津波痕跡
1611慶長三陸地震津波
1741寛保(渡島大島)噴火津波
1833天保(山形県沖)地震津波
1843天保根室沖地震津波
1856安政三陸(八戸沖)地震津波
1894根室半島南東沖地震津波
1896明治三陸地震津波
1933昭和三陸地震津波
1952十勝沖地震津波
1960チリ地震津波
1963エトロフ島沖地震津波
1968十勝沖地震津波
1969北海道東方沖地震津波
1973根室半島沖地震津波
1975北海道東方沖(色丹島沖)地震津波
1982浦河沖地震津波
1983青森県西方沖地震津波
1983日本海中部地震津波
1993北海道南西沖地震津波
1994北海道東方沖地震津波
2003十勝沖地震津波
2006千島列島東方沖地震津波
2007千島列島東方沖地震津波
2010チリ地震津波
2011東北地方太平洋沖地震津波
津波堆積物
※浸水範囲は、国公表結果(2020.4)
N
S
10
11
12
シミュレーションによる津波高特性
苫小牧西港隅角部により区分
シミュレーションによる津波高特性
苫小牧西港防波堤端部により区分
シミュレーションによる津波高特性
沙流川河口部により区分
沿岸の津波高（T.P.m）
14
12
10
8
6
4
2
0
苫小牧港(西港)
安平川
厚真川
鵡川漁港
富浜漁港

地域海岸 No13

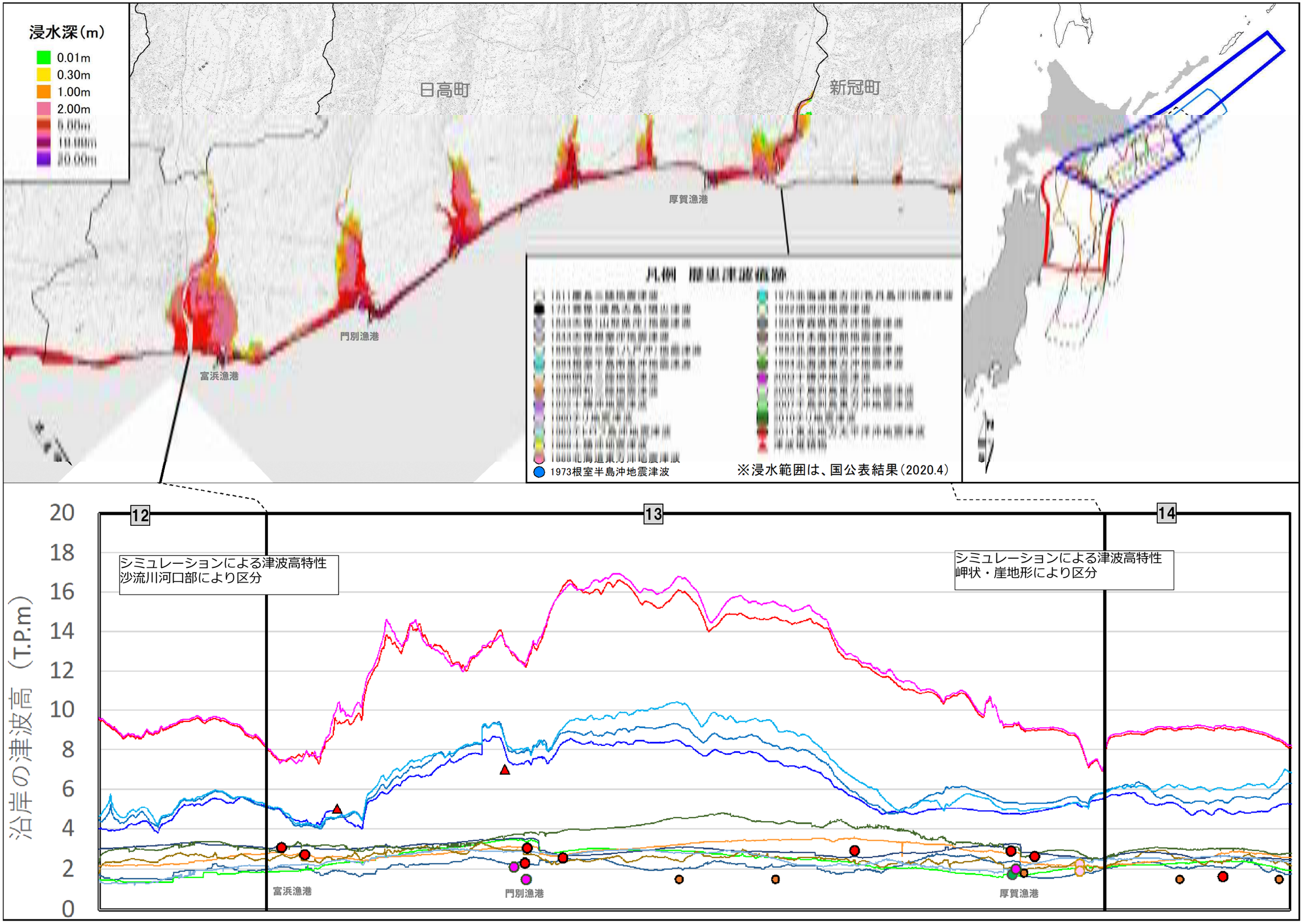
浸水深(m)
0.01m
0.30m
1.00m
2.00m
5.00m
10.00m
20.00m
日高町
新冠町
厚賀漁港
門別漁港
富浜漁港
凡例 陸上津波痕跡
1973根室半島沖地震津波
※浸水範囲は、国公表結果(2020.4)
沿岸の津波高（T.P.m）
20
18
16
14
12
10
8
6
4
2
0
12
13
14
シミュレーションによる津波高特性
沙流川河口部により区分
シミュレーションによる津波高特性
岬状・崖地形により区分
富浜漁港
門別漁港
厚賀漁港