別紙２

北海道防災会議 地震火山対策部会
地震専門委員会

【第２回】
津波浸水想定設定ワーキンググループ

最大クラス津波の設定
【地域海岸ごとの津波高グラフ】

令和３年３月10日（水）

地域海岸01　津波高グラフ

地域海岸01	松前町・福島町の市町村境界～福島町・知内町の市町村境界 岬状・崖地形により区分

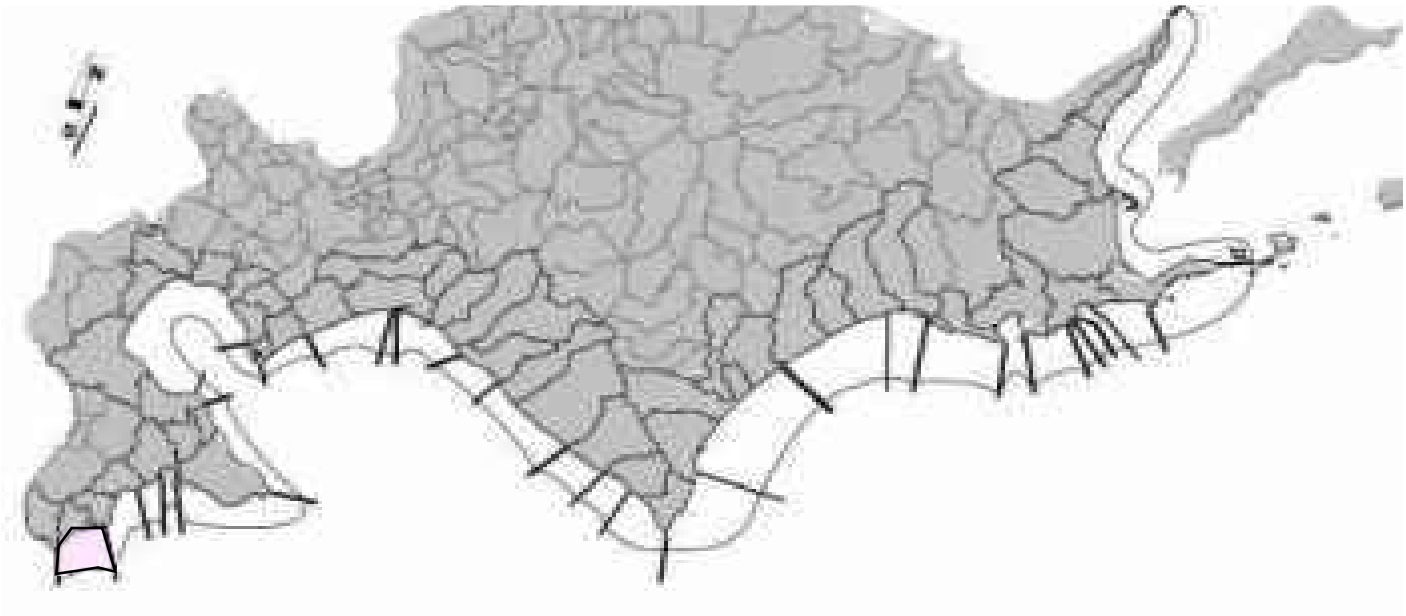

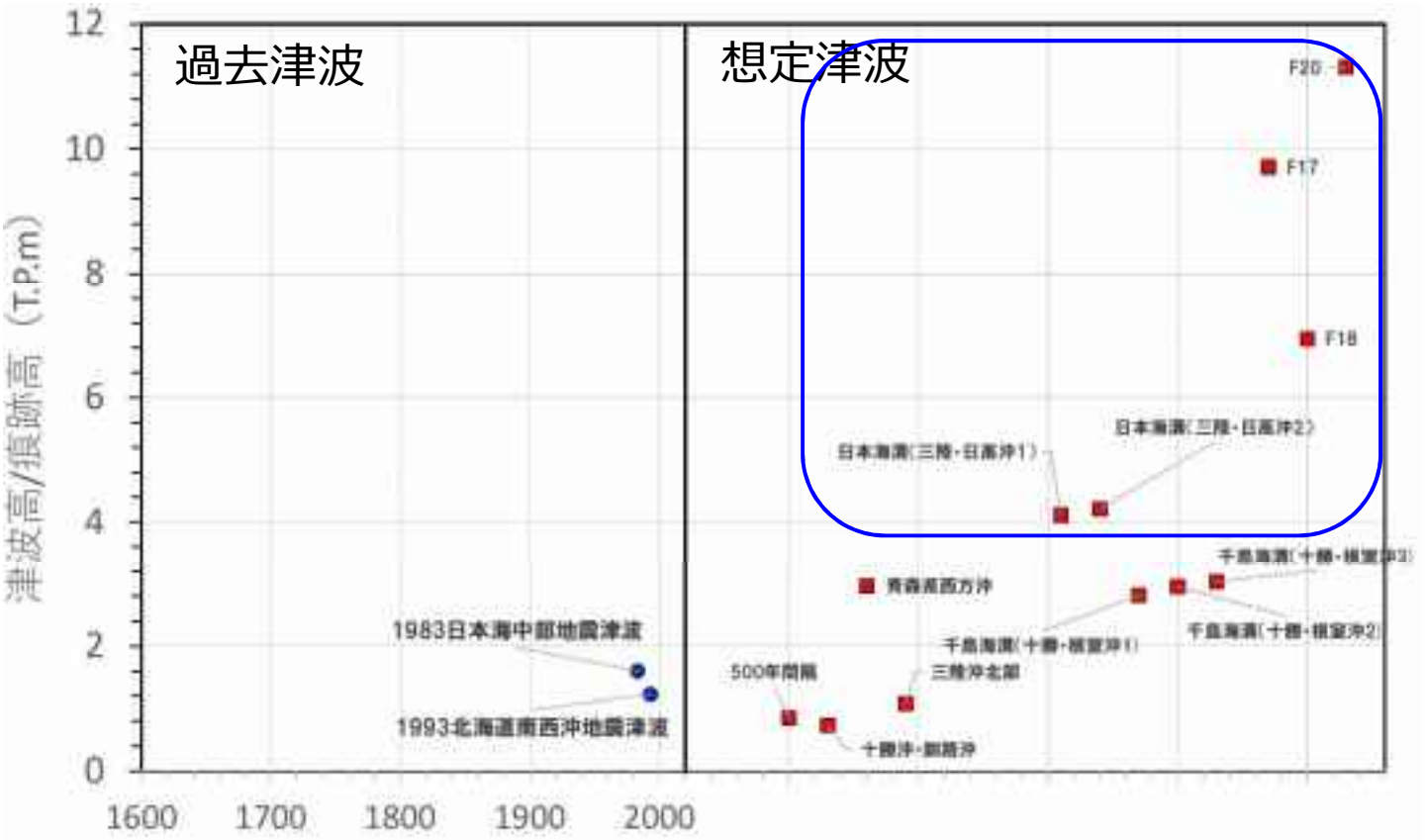

地域海岸02　津波高グラフ

地域海岸02	福島町・知内町の市町村境界～木古内町(岬状地形を境) シミュレーションによる津波高特性・岬状地形により区分

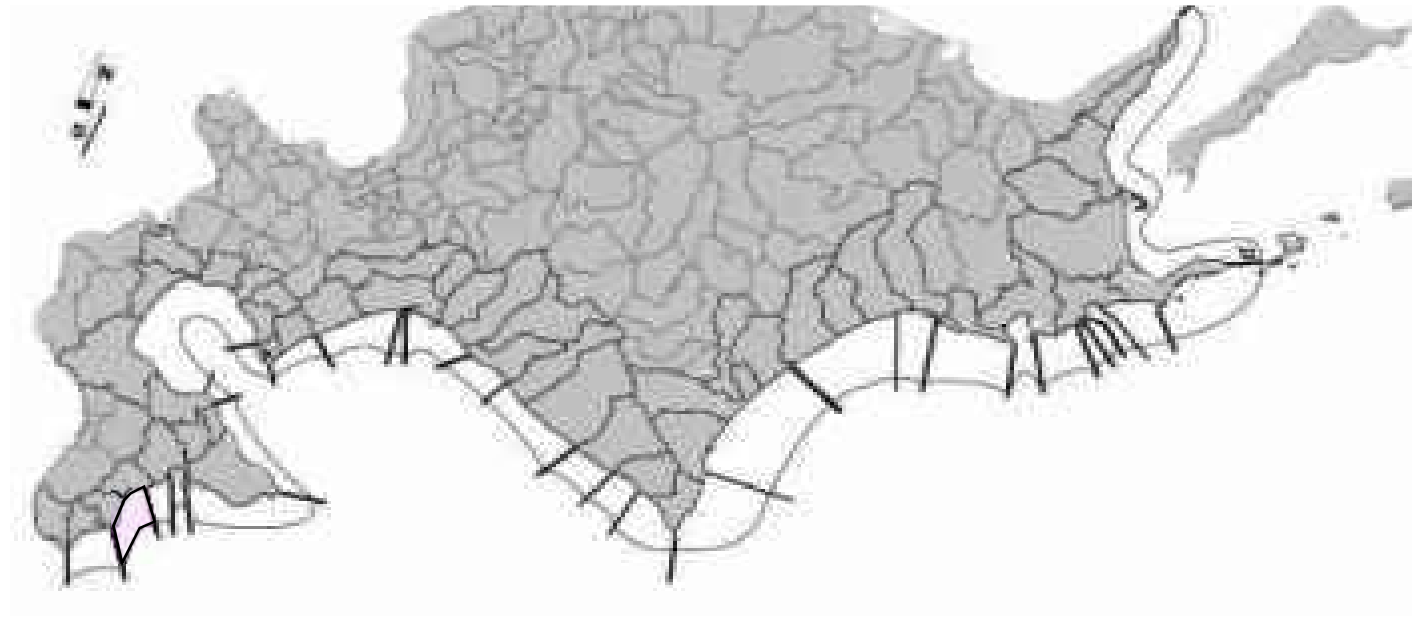

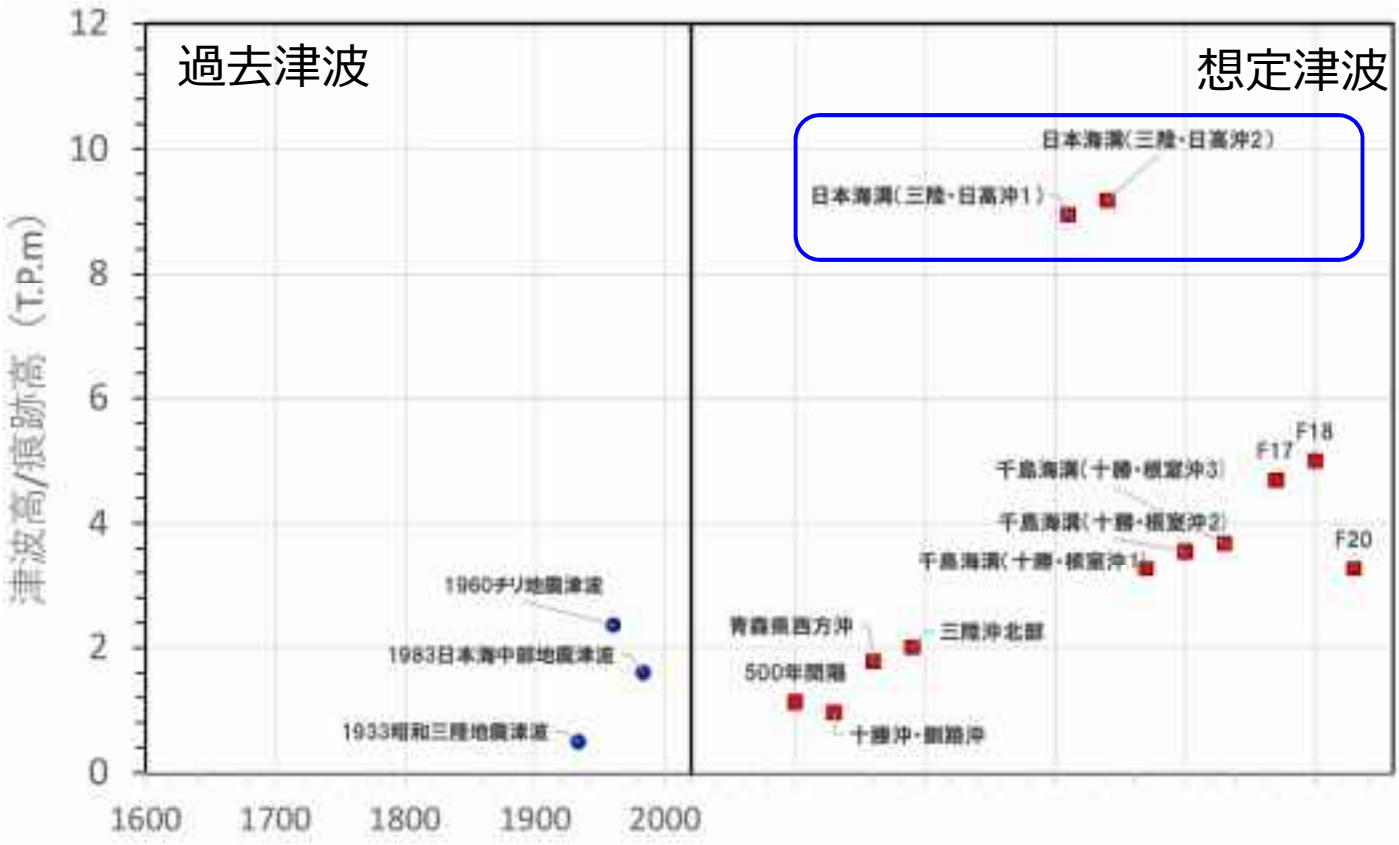

地域海岸03　津波高グラフ

地域海岸03	木古内町（岬状・崖地形）～北斗市（岬状・崖地形）を境に区分 シミュレーションの津波高特性及び崖地・岬状地形により区分

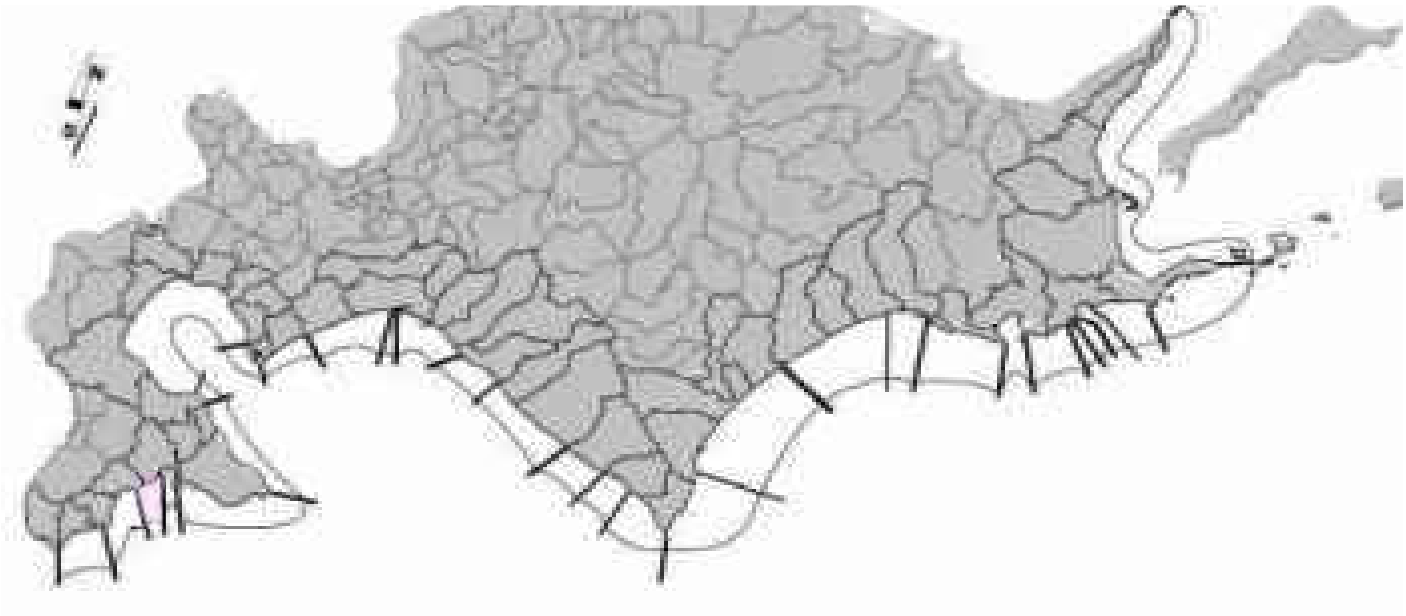

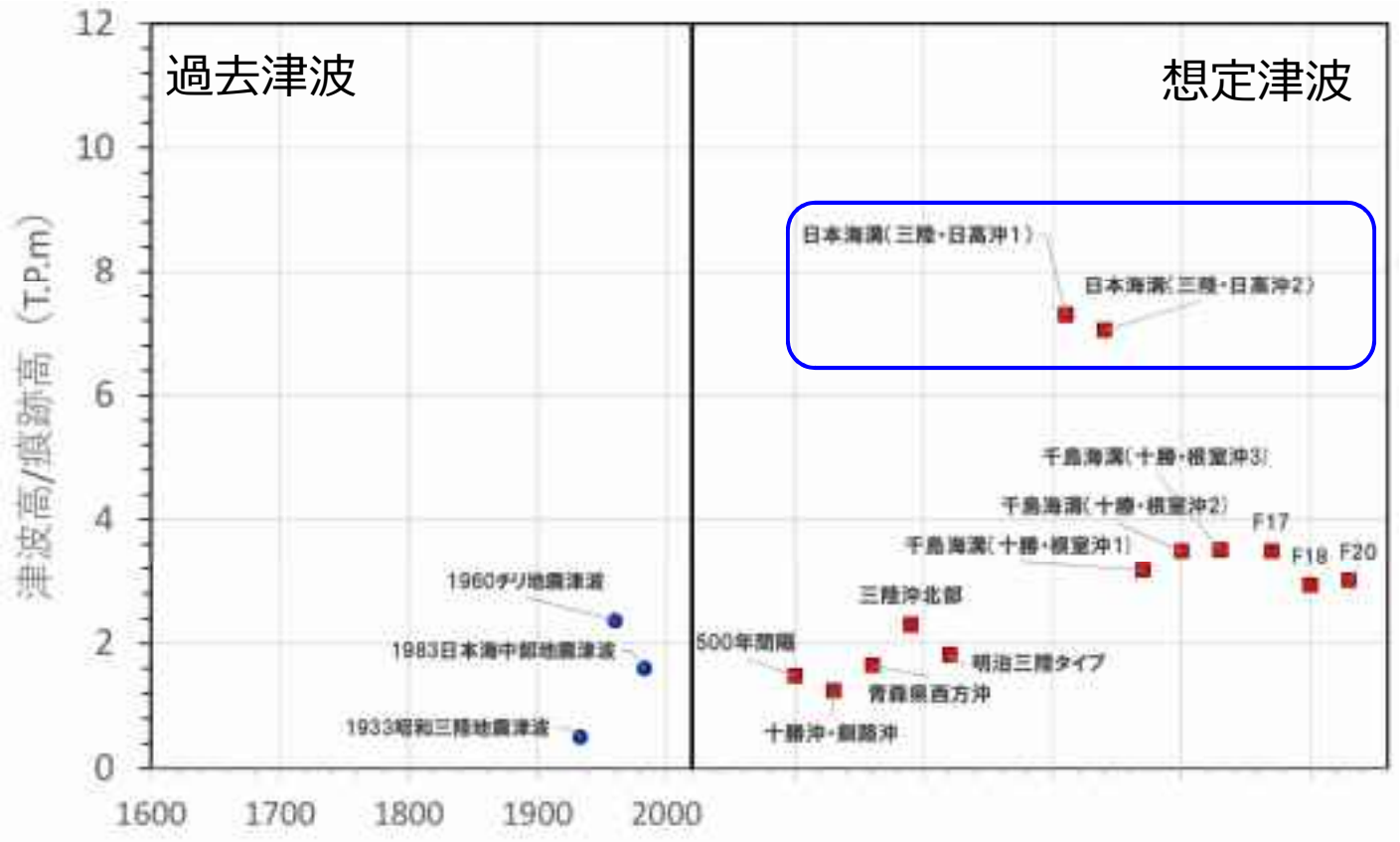

地域海岸04　津波高グラフ

地域海岸04	北斗市（岬状・崖地形）～函館市（岬状地形・大鼻崎）を境に区分 シミュレーションの津波高特性及び崖地・岬状地形により区分

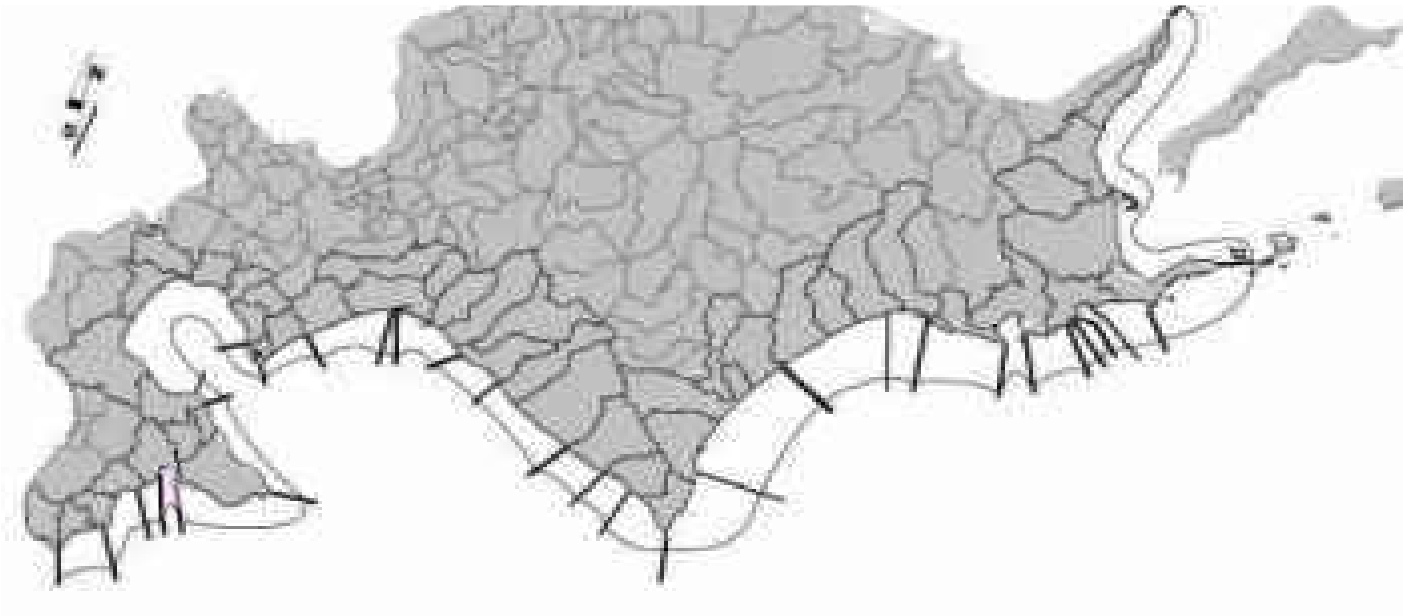

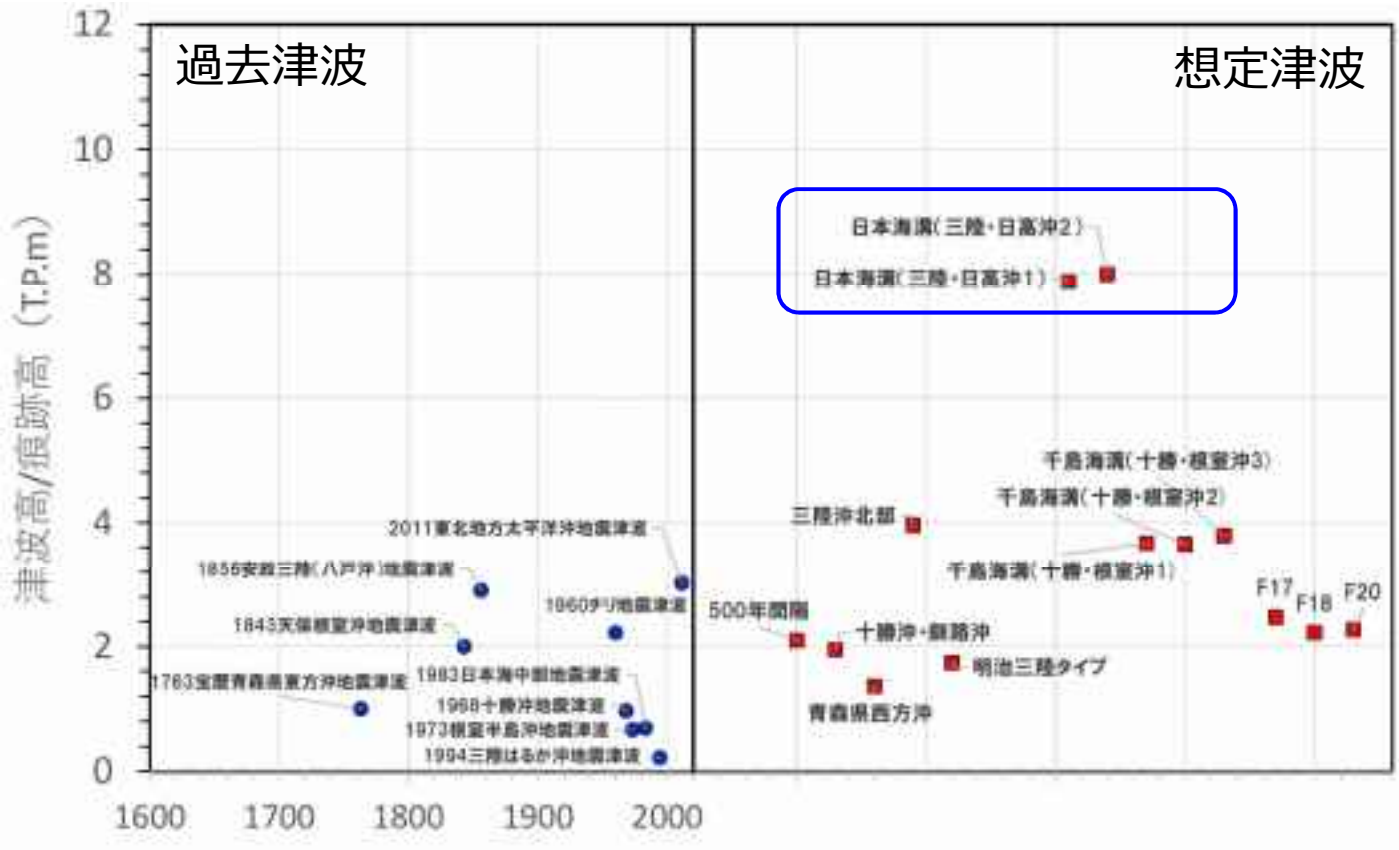

地域海岸05　津波高グラフ

地域海岸05	函館市（岬状地形・大鼻崎）～函館市（岬状地形・恵山）を境に区分 シミュレーションの津波高特性及び崖地・岬状地形により区分

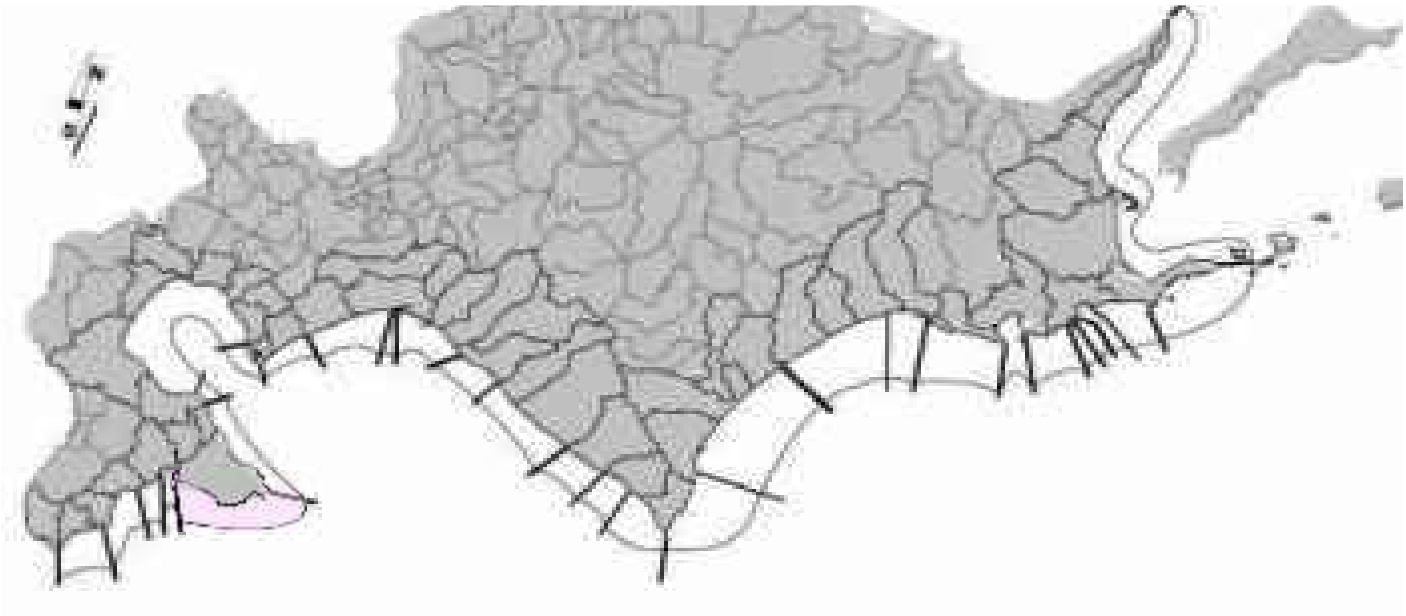

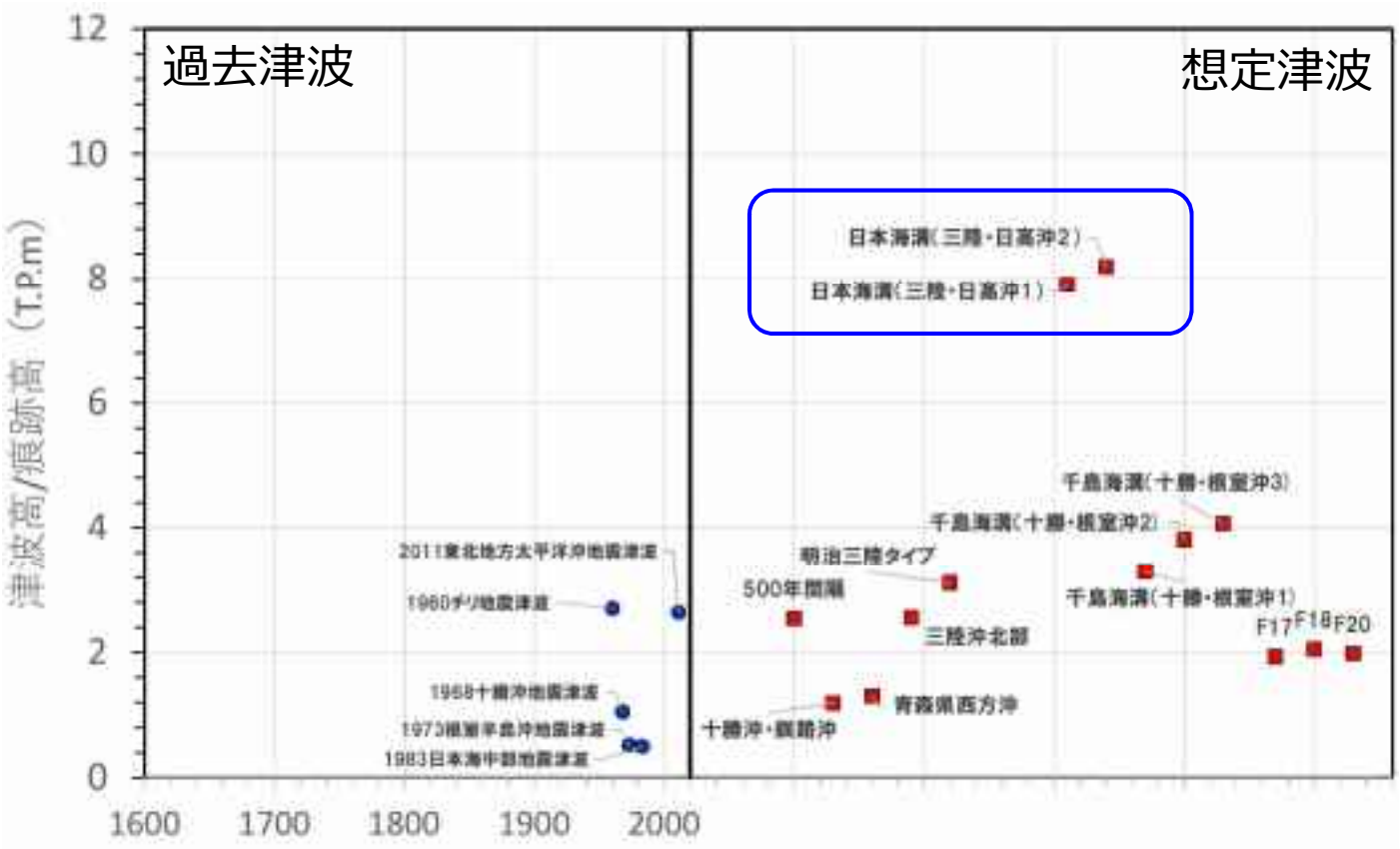

地域海岸06　津波高グラフ

地域海岸06	函館市（岬状地形）～森町（岬状地形）を境に区分 シミュレーションの津波高特性及び崖地・岬状地形により区分

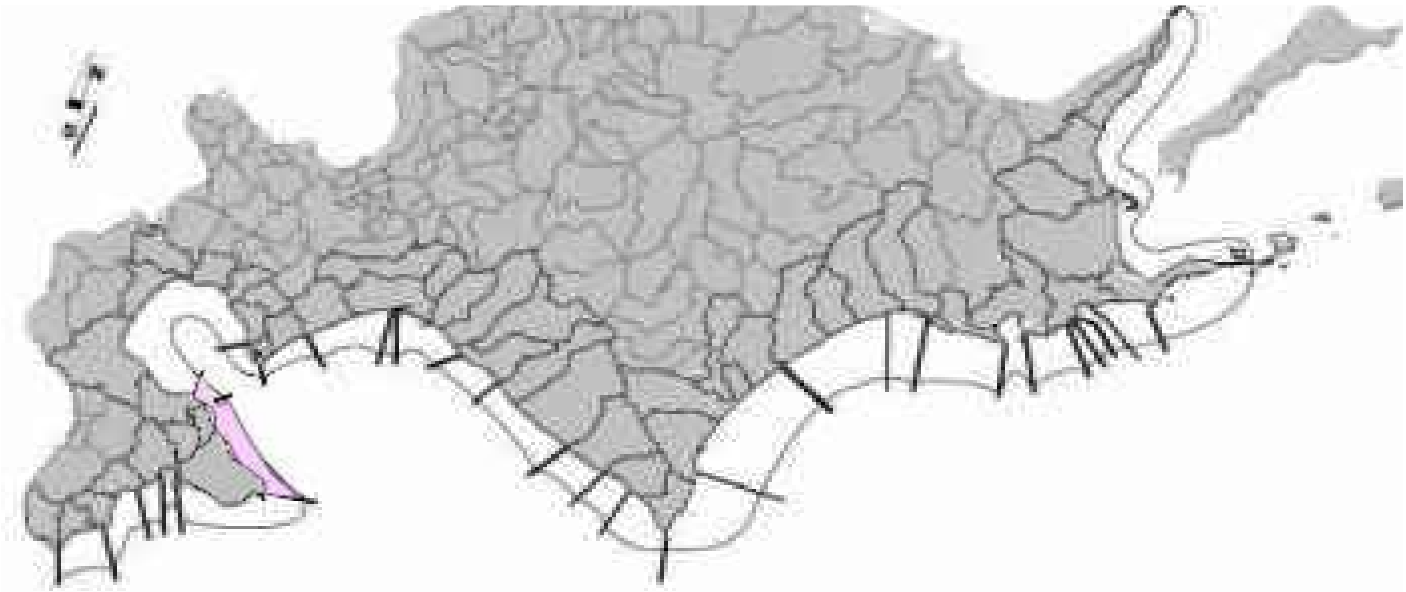

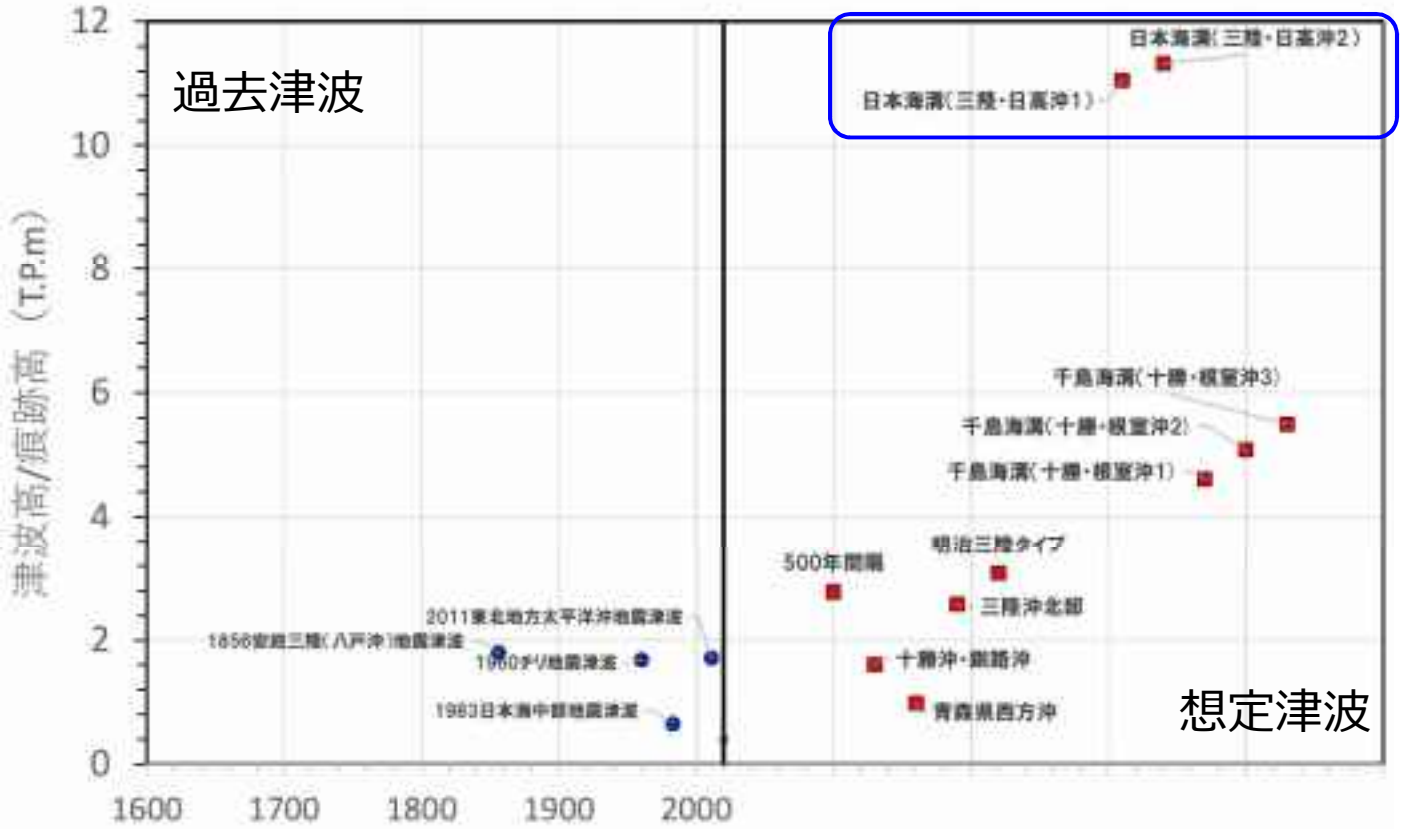

地域海岸07　津波高グラフ

地域海岸07	森町（岬状地形）～伊達市・室蘭市（市境界）を境に区分 シミュレーションの津波高特性及び崖地・岬状地形により区分

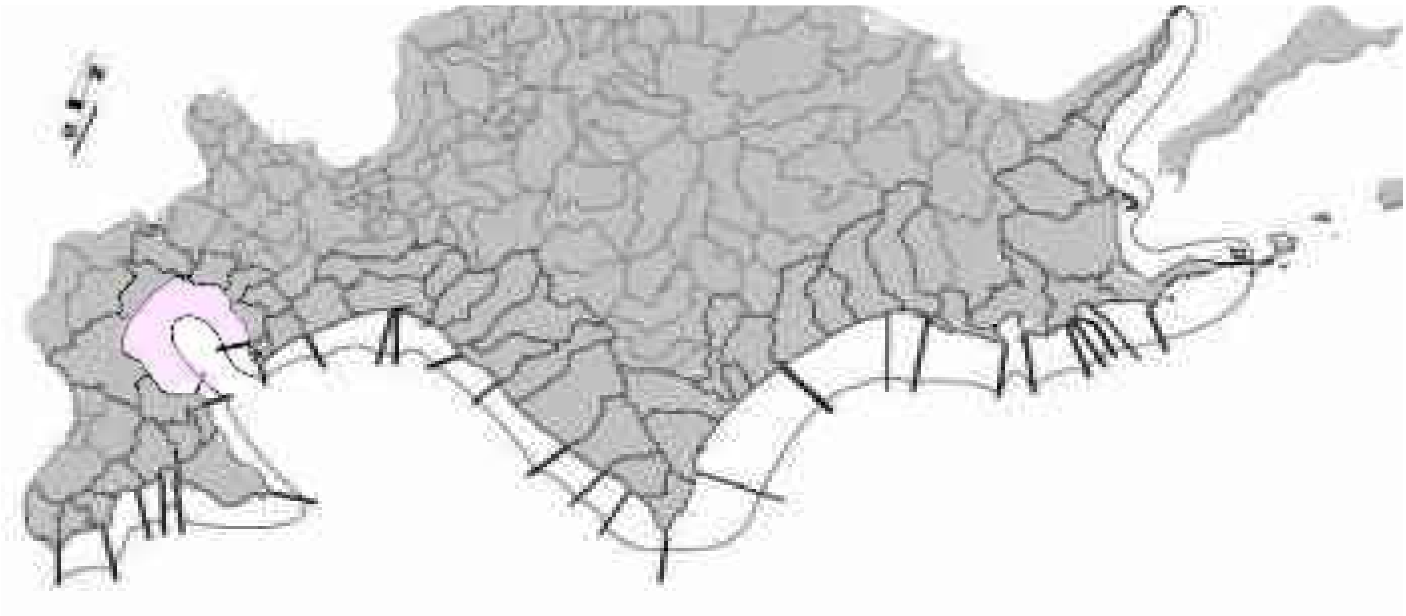

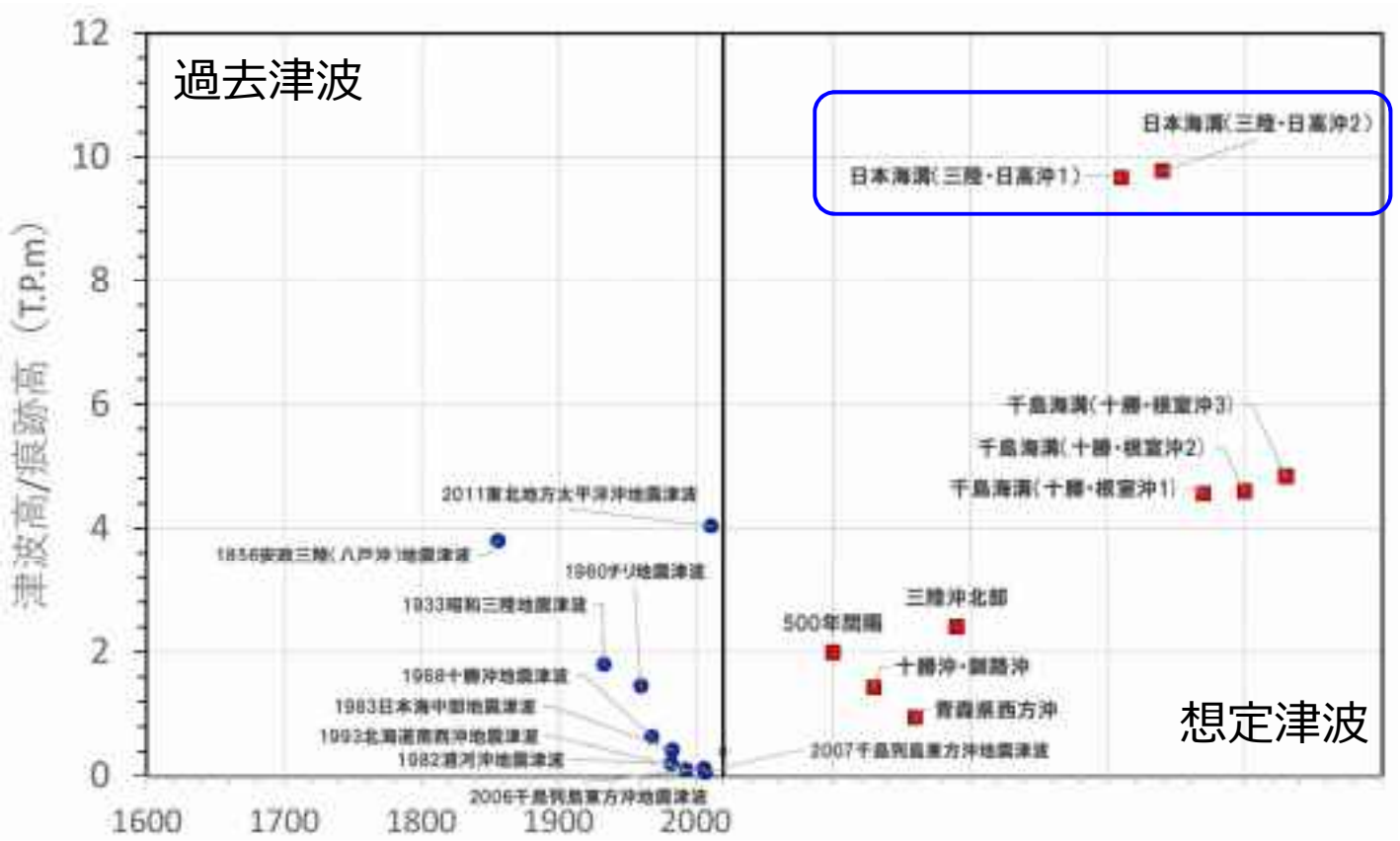

地域海岸08　津波高グラフ

地域海岸08	伊達市・室蘭市（市境界）～室蘭市（岬状・崖地形）を境に区分 シミュレーションの津波高特性及び崖地・岬状地形により区分

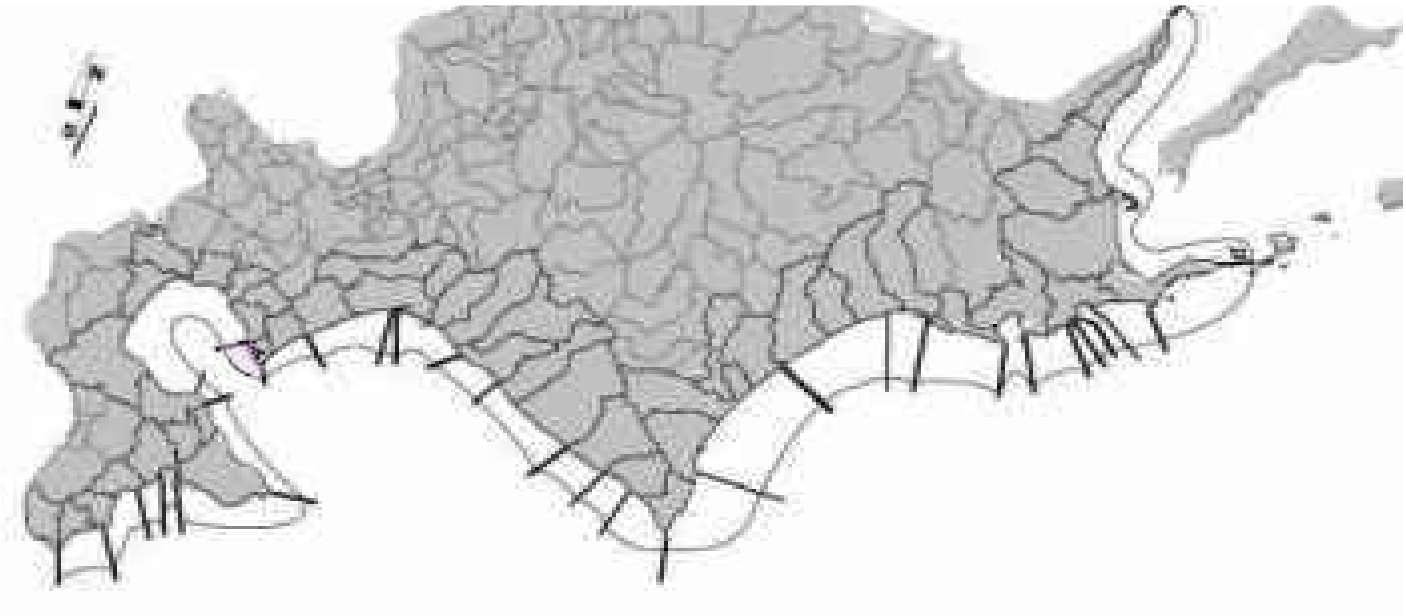

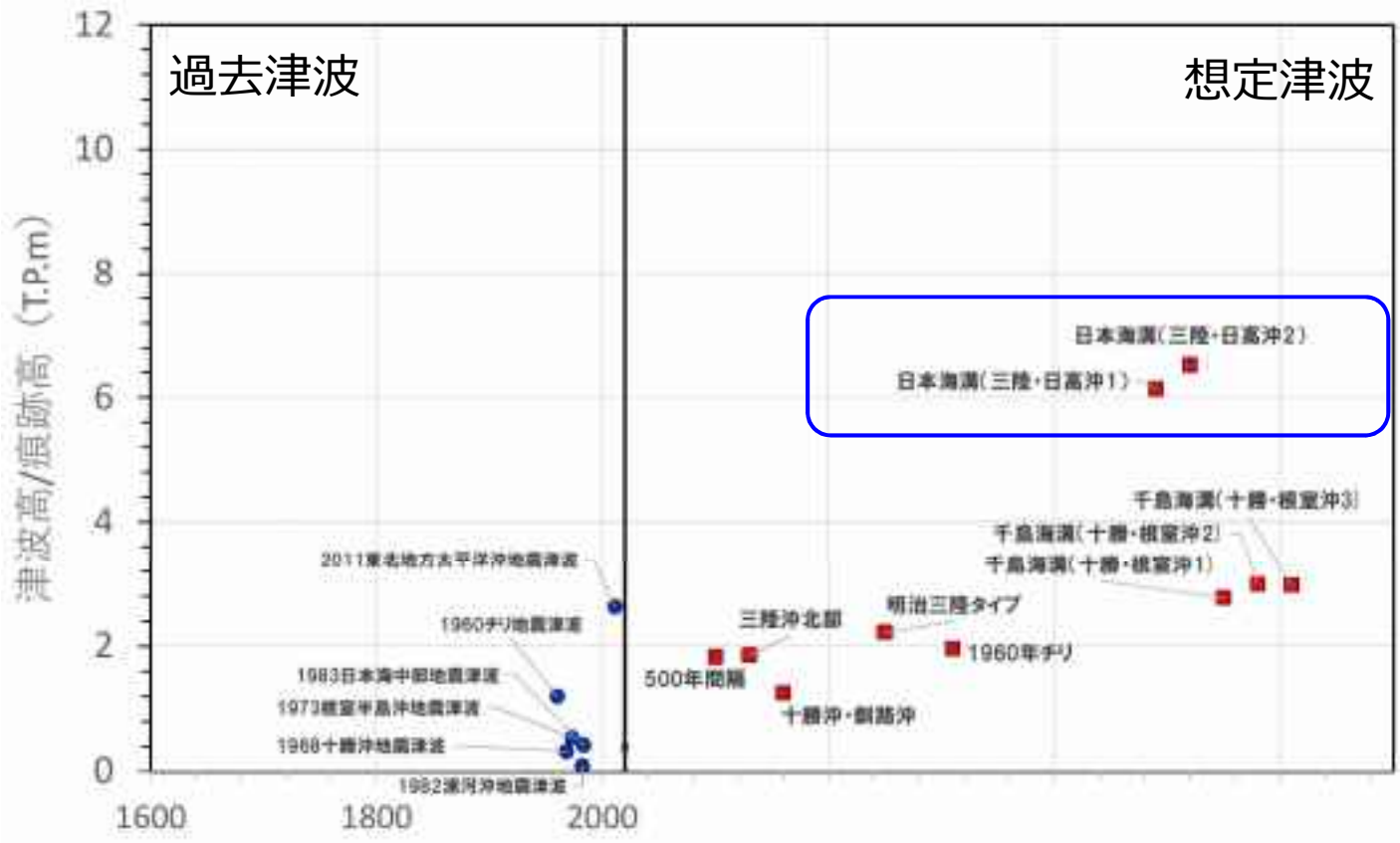

地域海岸09　津波高グラフ

地域海岸09	室蘭市（岬状・崖地形）～白老町（岬状・崖地形）を境に区分 シミュレーションの津波高特性及び崖地・岬状地形により区分

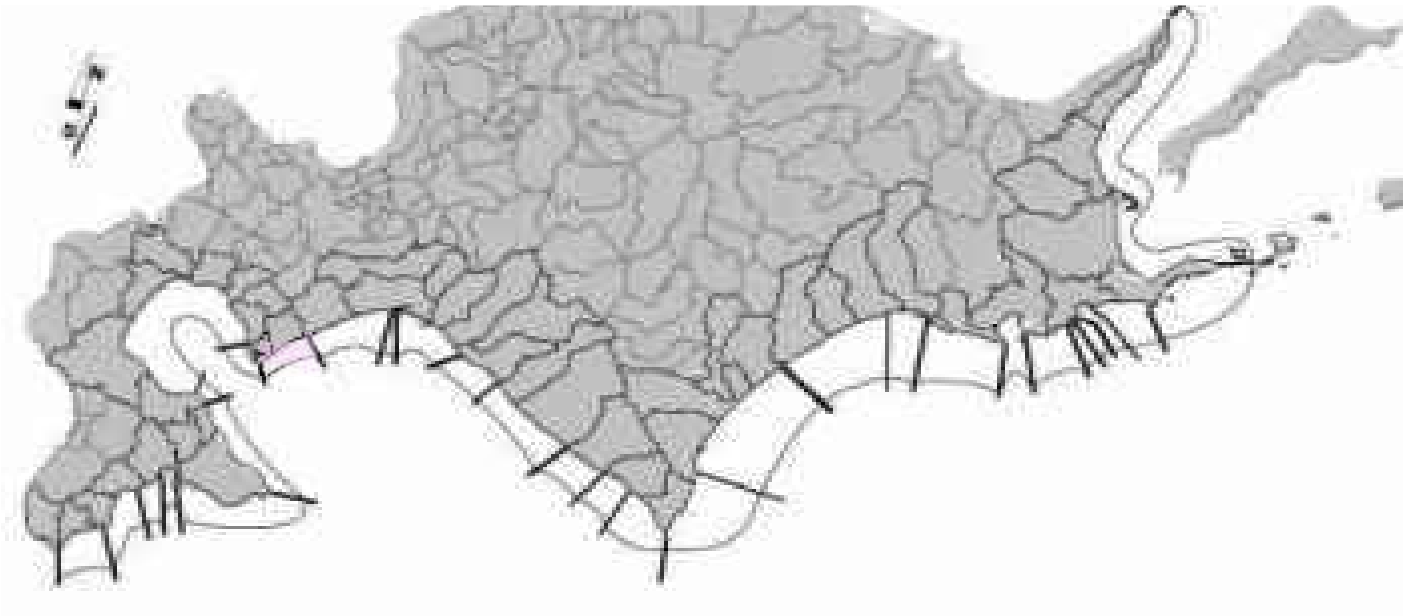

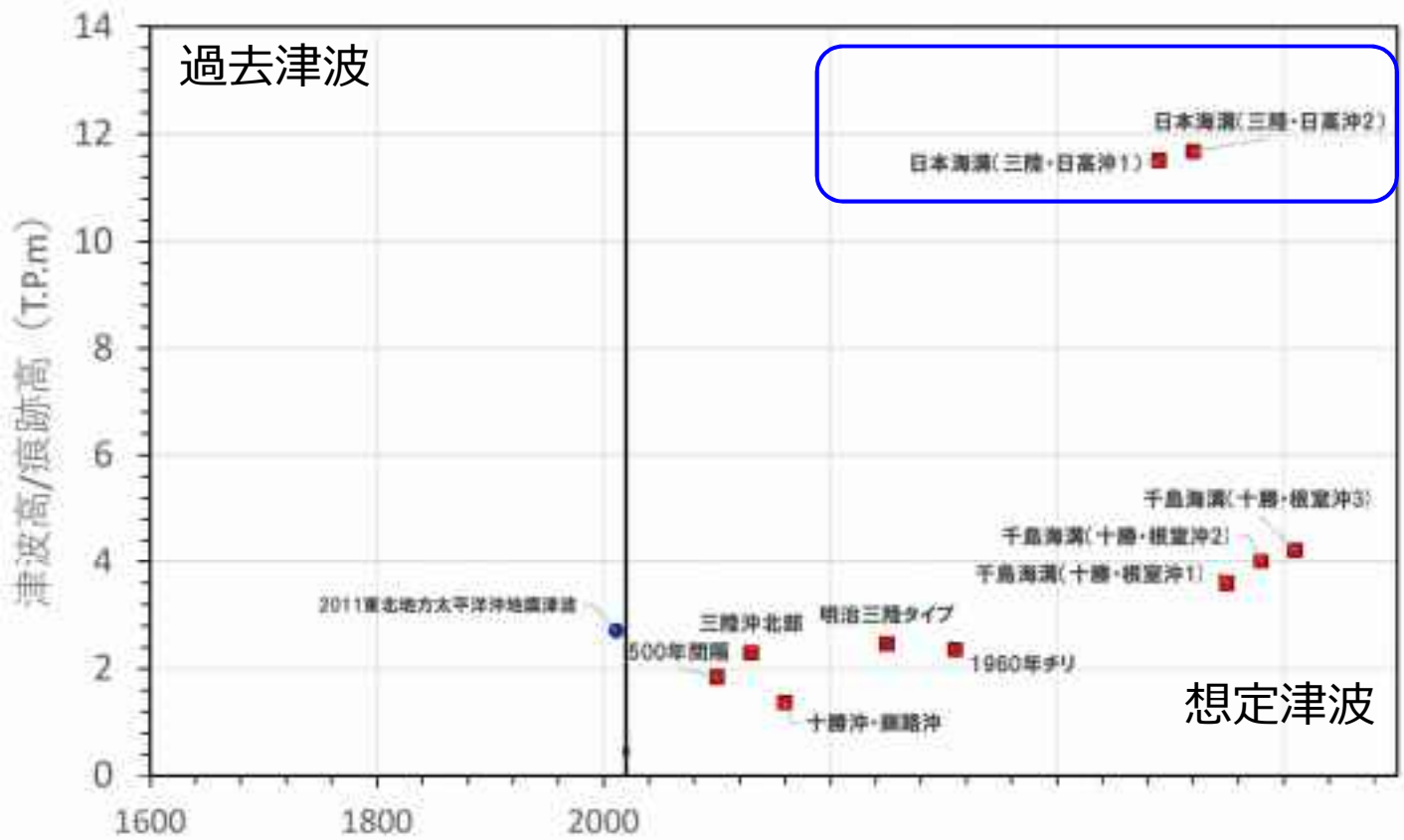

地域海岸10　津波高グラフ

地域海岸10	白老町（岬状・崖地形）～苫小牧市（西港端部）を境に区分 シミュレーションの津波高特性及び崖地・岬状地形により区分

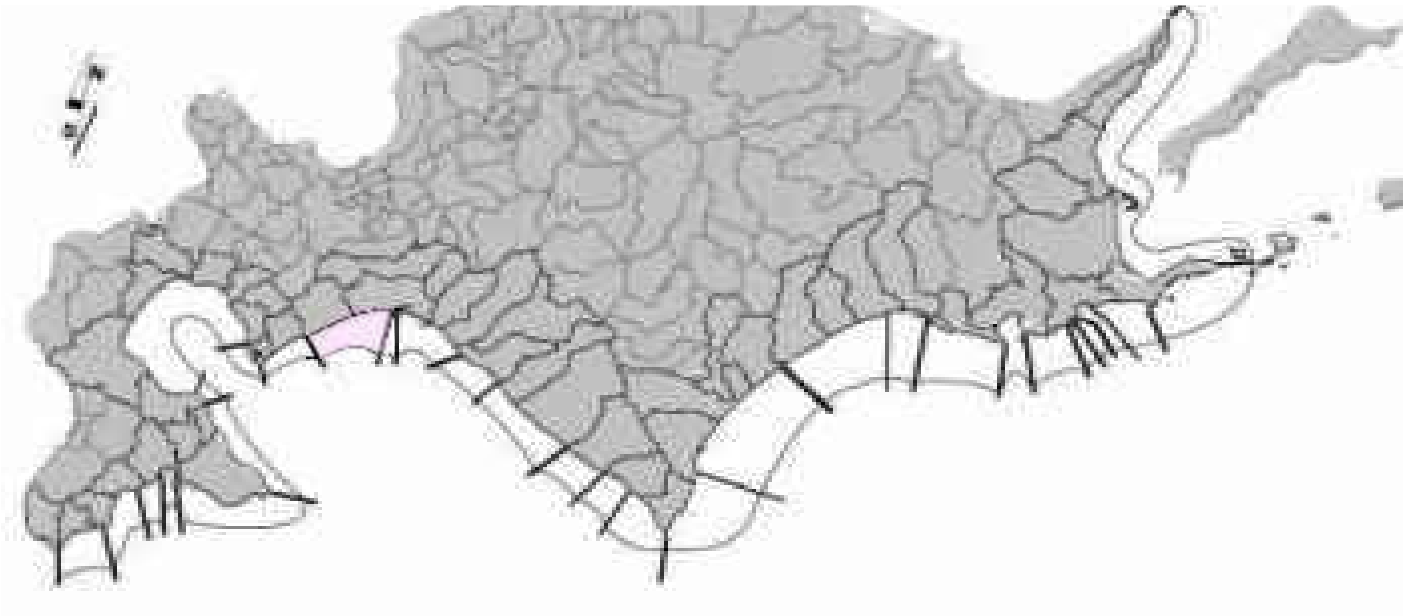

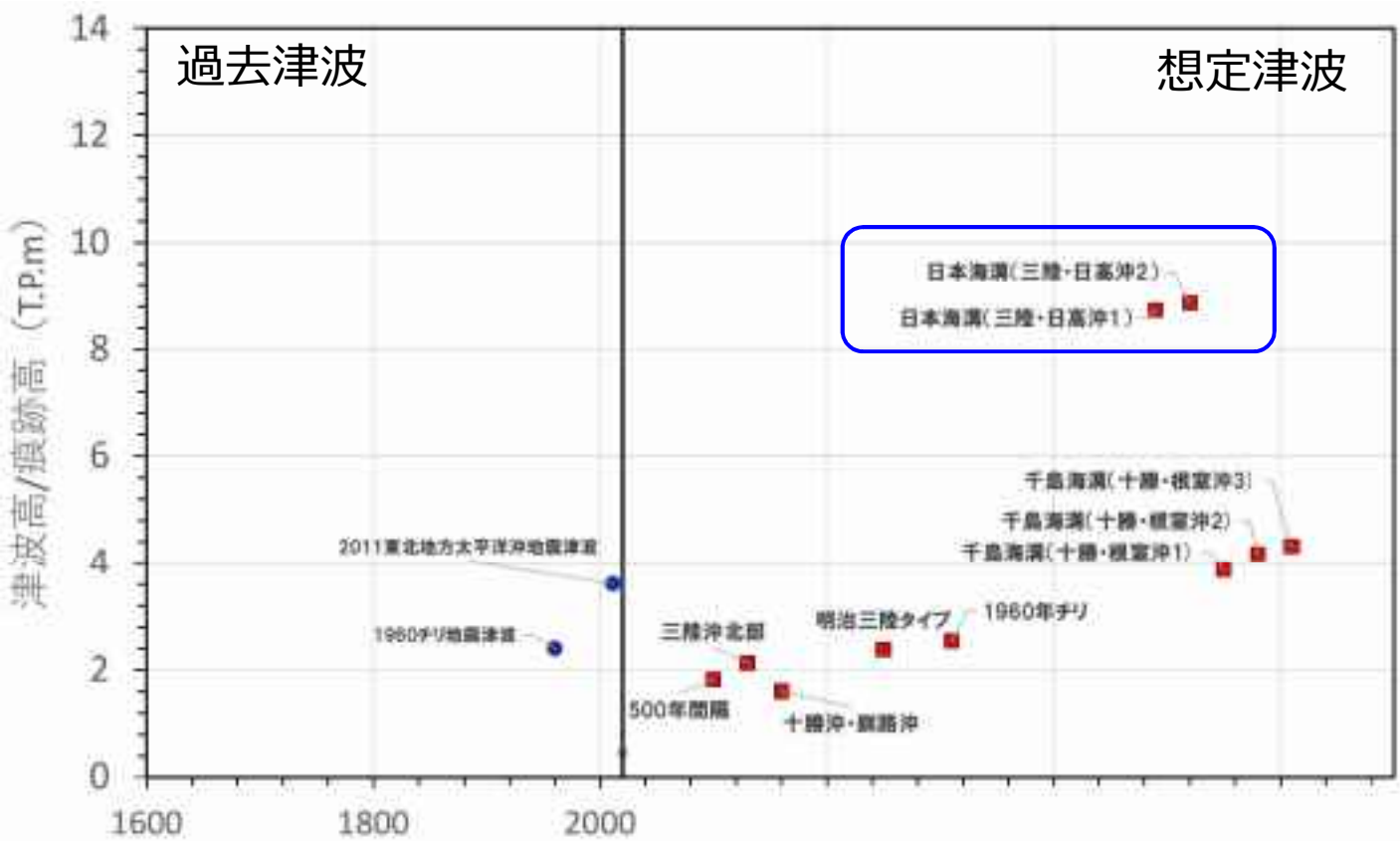

地域海岸11　津波高グラフ

地域海岸11	苫小牧市（西港端部）～苫小牧市（西港防波堤端部）を境に区分 シミュレーションの津波高特性及び崖地・岬状地形により区分

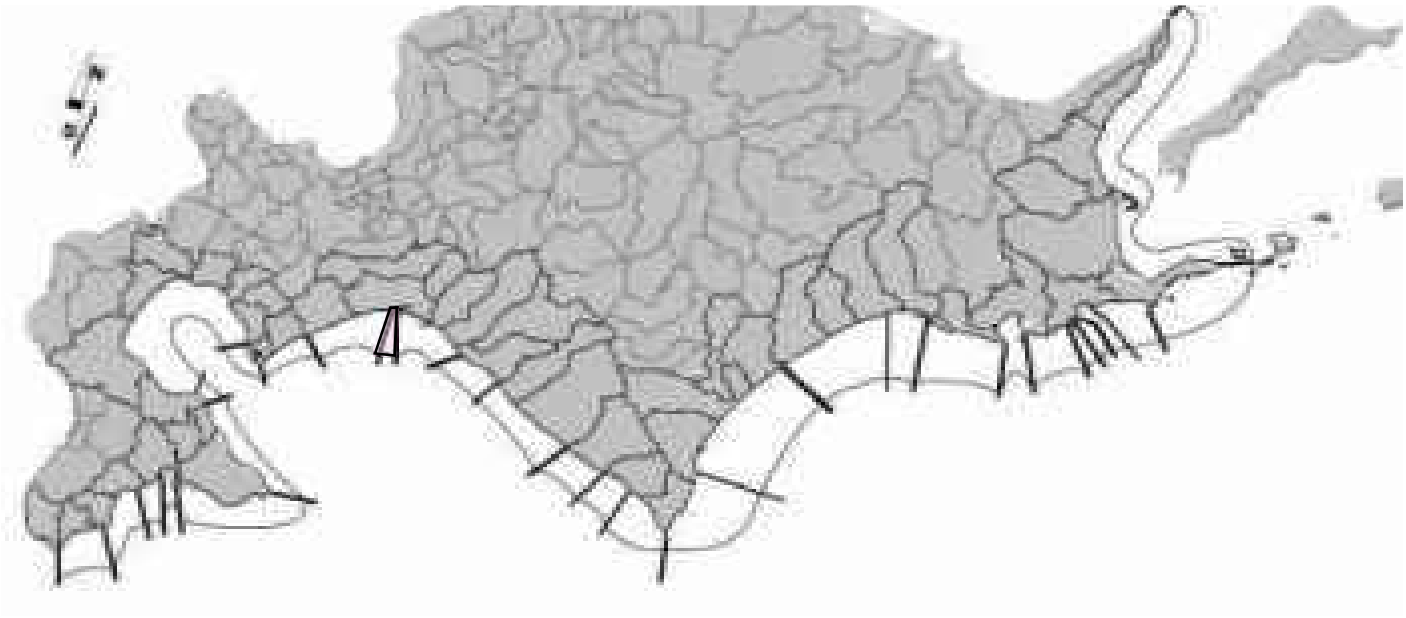

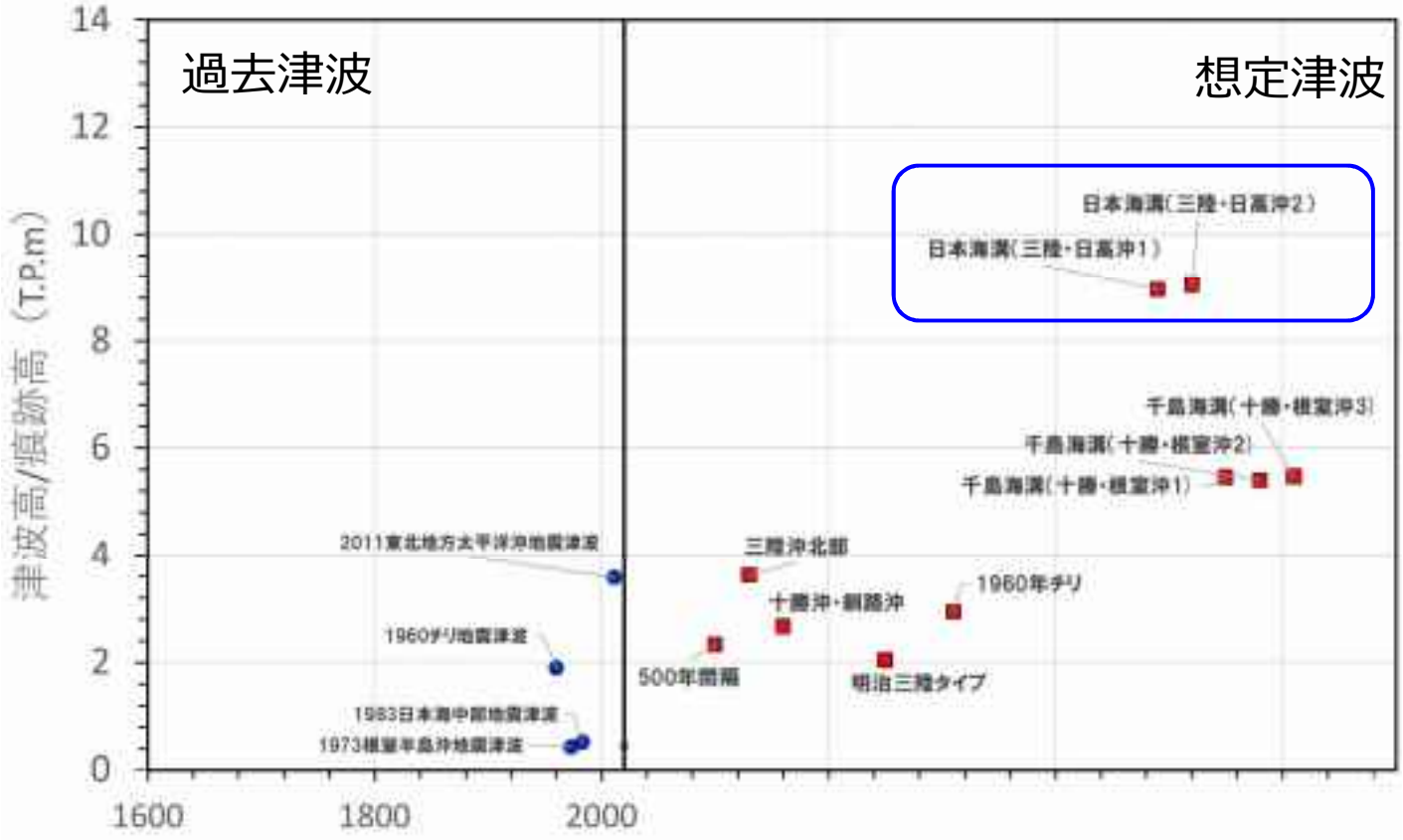

地域海岸12　津波高グラフ

地域海岸12	苫小牧市（西港防波堤端部）～日高町（沙流川河口）を境に区分 シミュレーションの津波高特性により区分

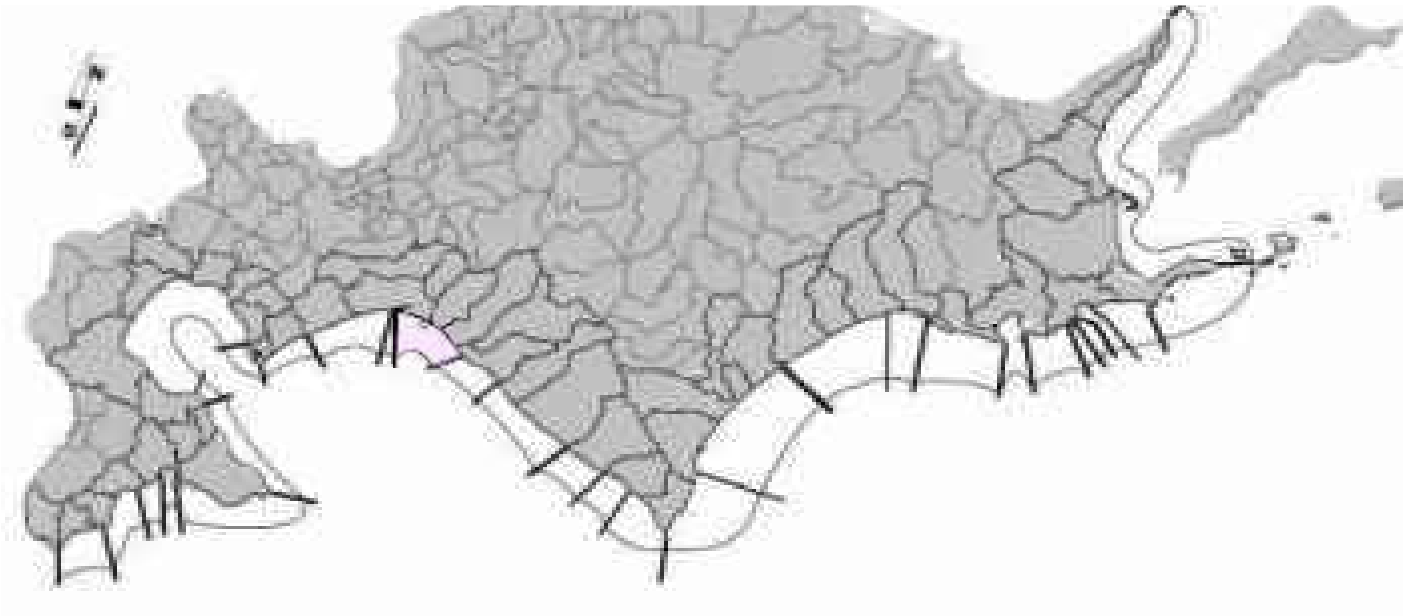

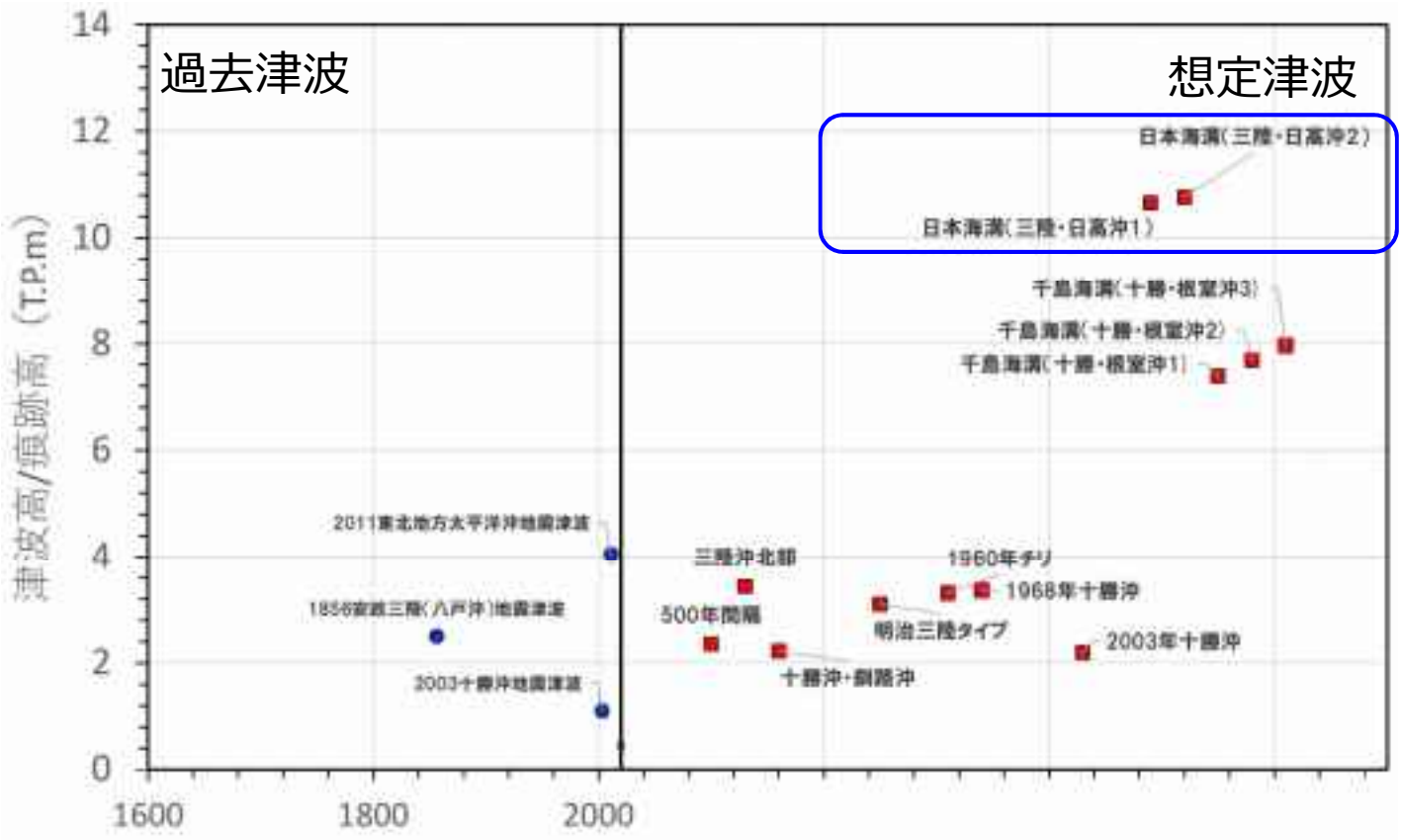

地域海岸13　津波高グラフ

地域海岸13	日高町（沙流川河口）～新冠町（岬状・崖地形）を境に区分 シミュレーションの津波高特性及び崖地・岬状地形により区分

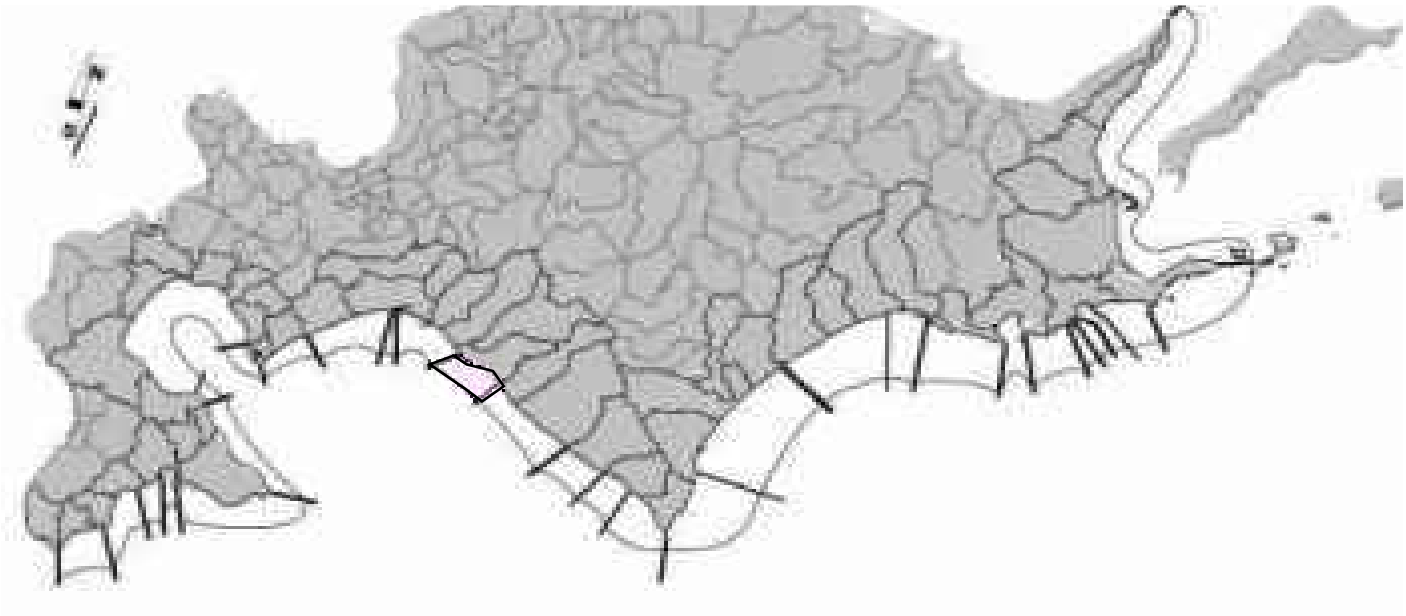

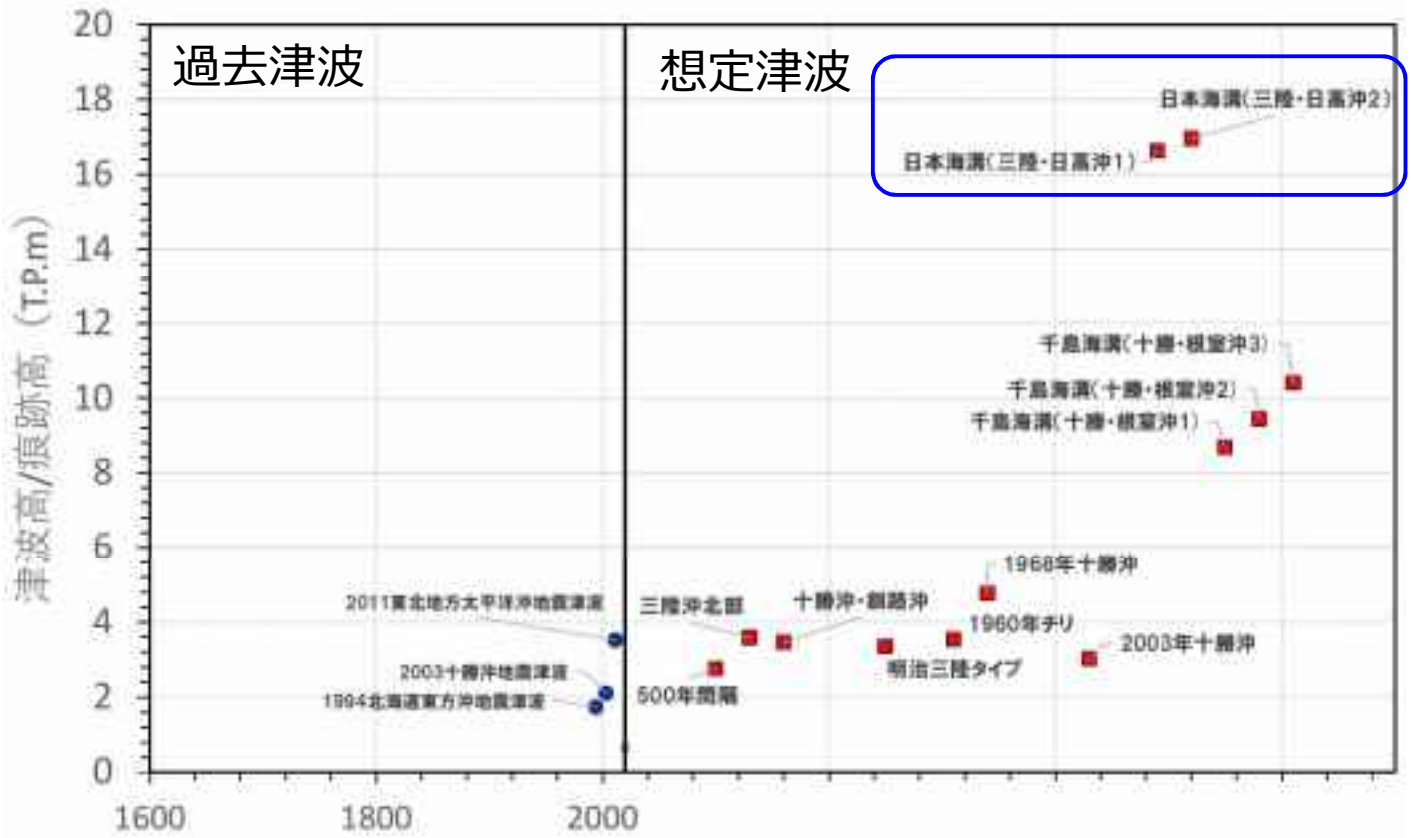

地域海岸14　津波高グラフ

地域海岸14	新冠町（岬状・崖地形）～新ひだか町（町境界・崖地形）を境に区分 シミュレーションの津波高特性及び崖地・岬状地形により区分

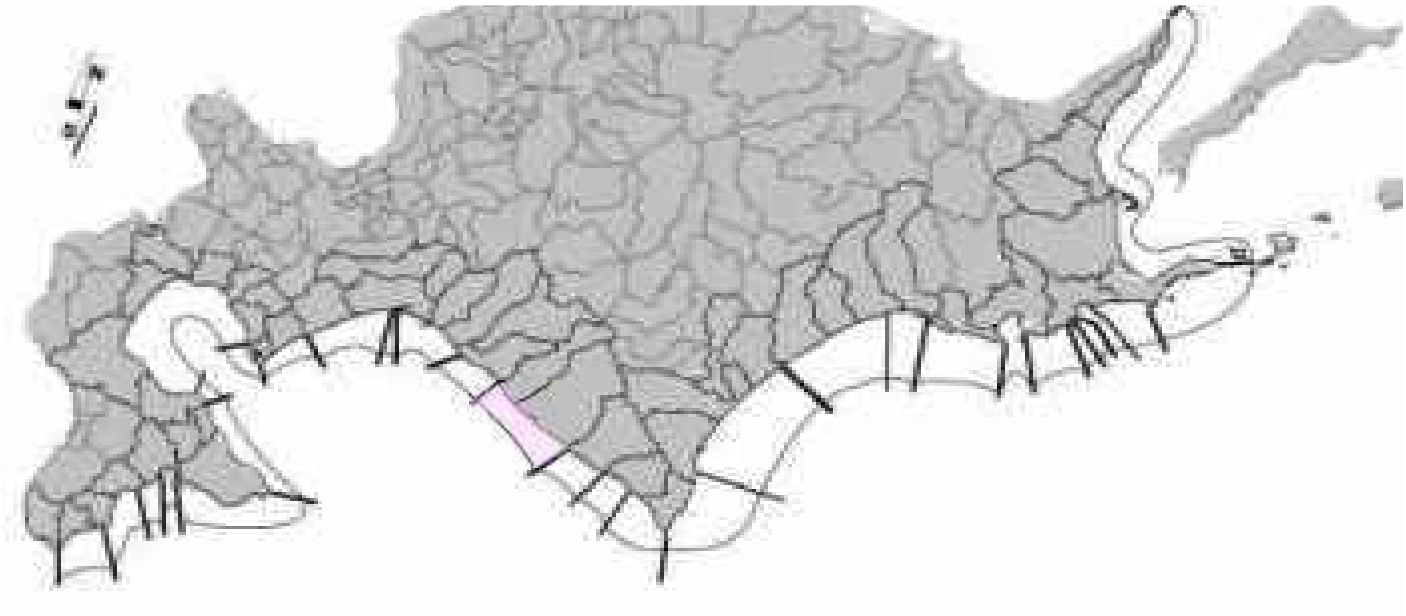

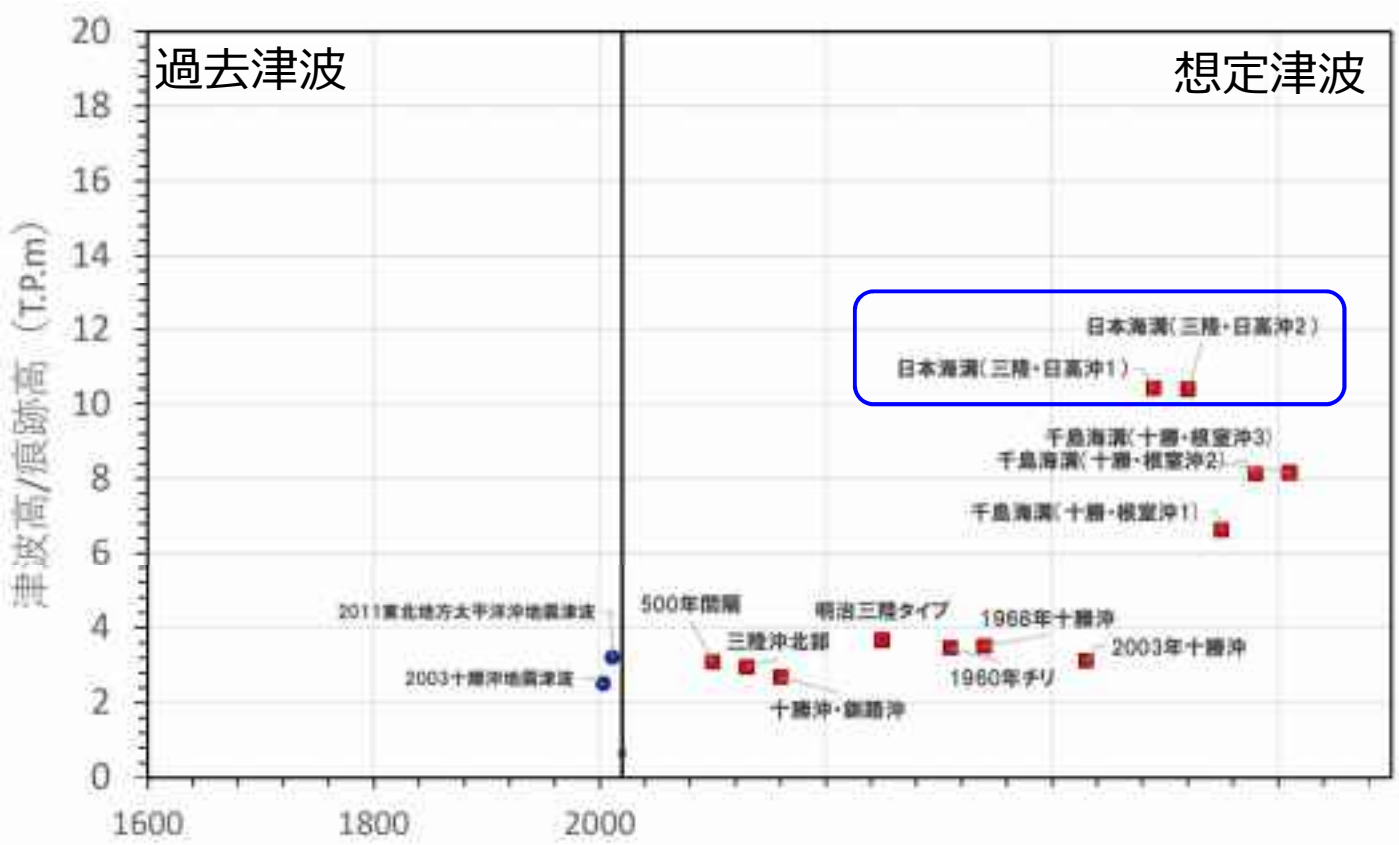

地域海岸15　津波高グラフ

地域海岸15	新ひだか町（町境界・崖地形）～浦河町（町境界・崖地形）境に区分 シミュレーションの津波高特性及び崖地地形により区分

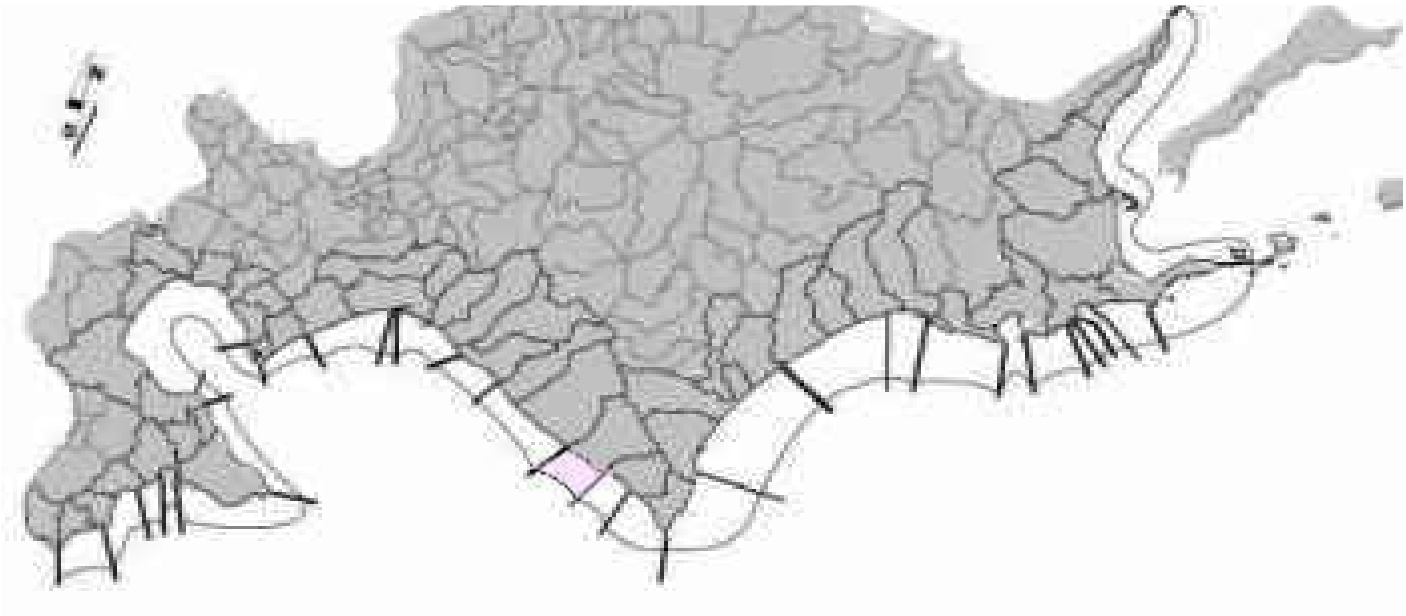

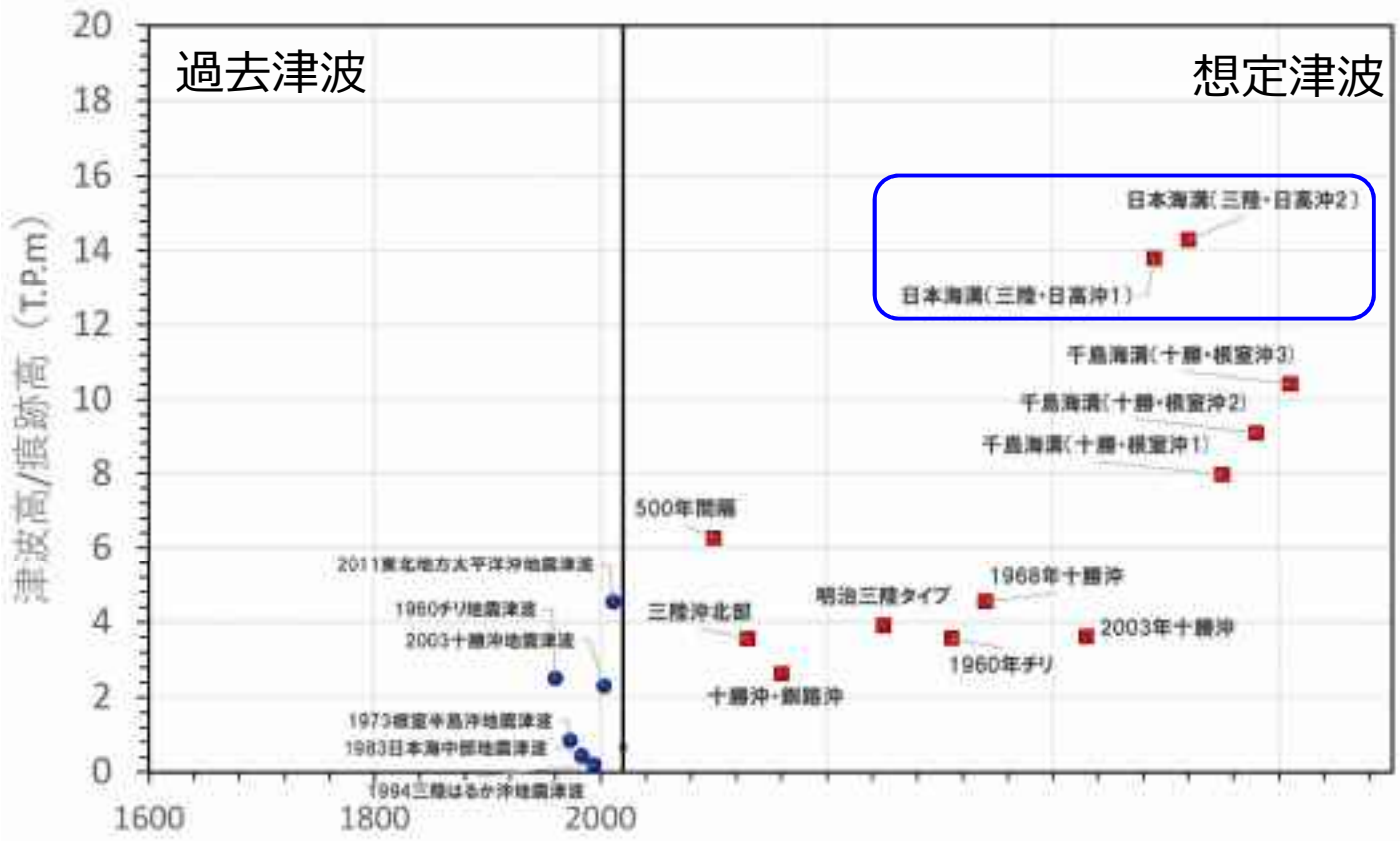

地域海岸16　津波高グラフ

地域海岸16	浦河町（町境界・崖地形）～様似町（崖地形）境に区分 シミュレーションの津波高特性及び崖地地形により区分

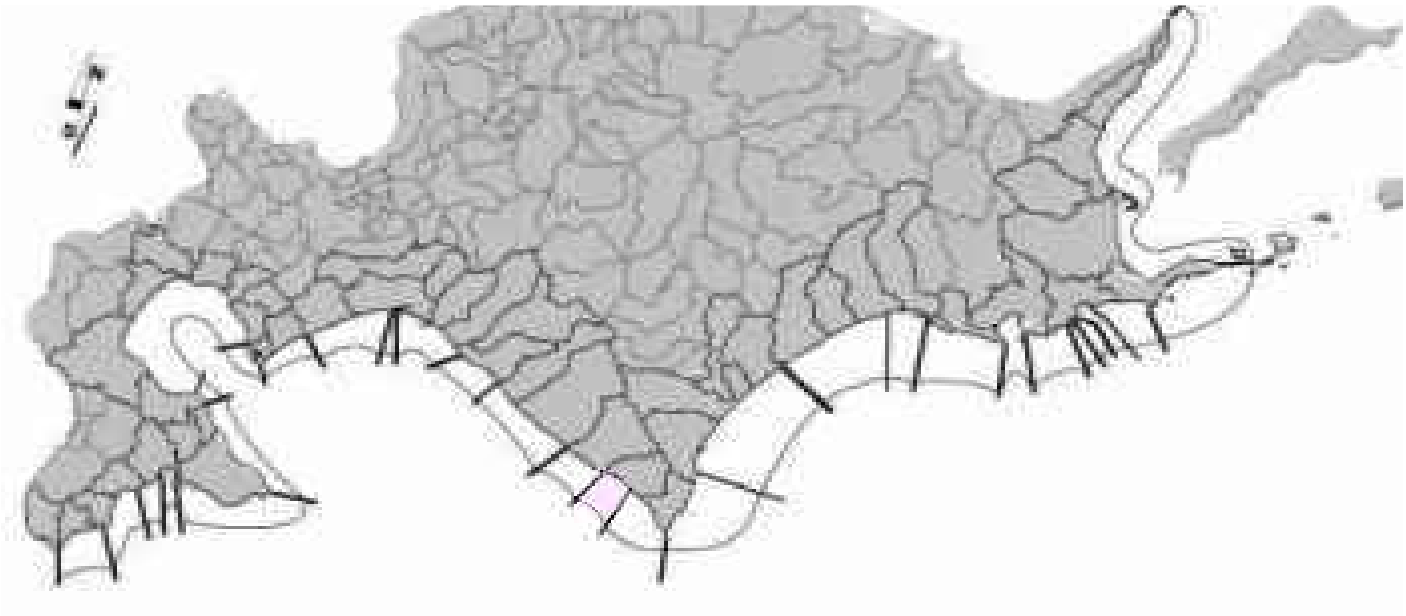

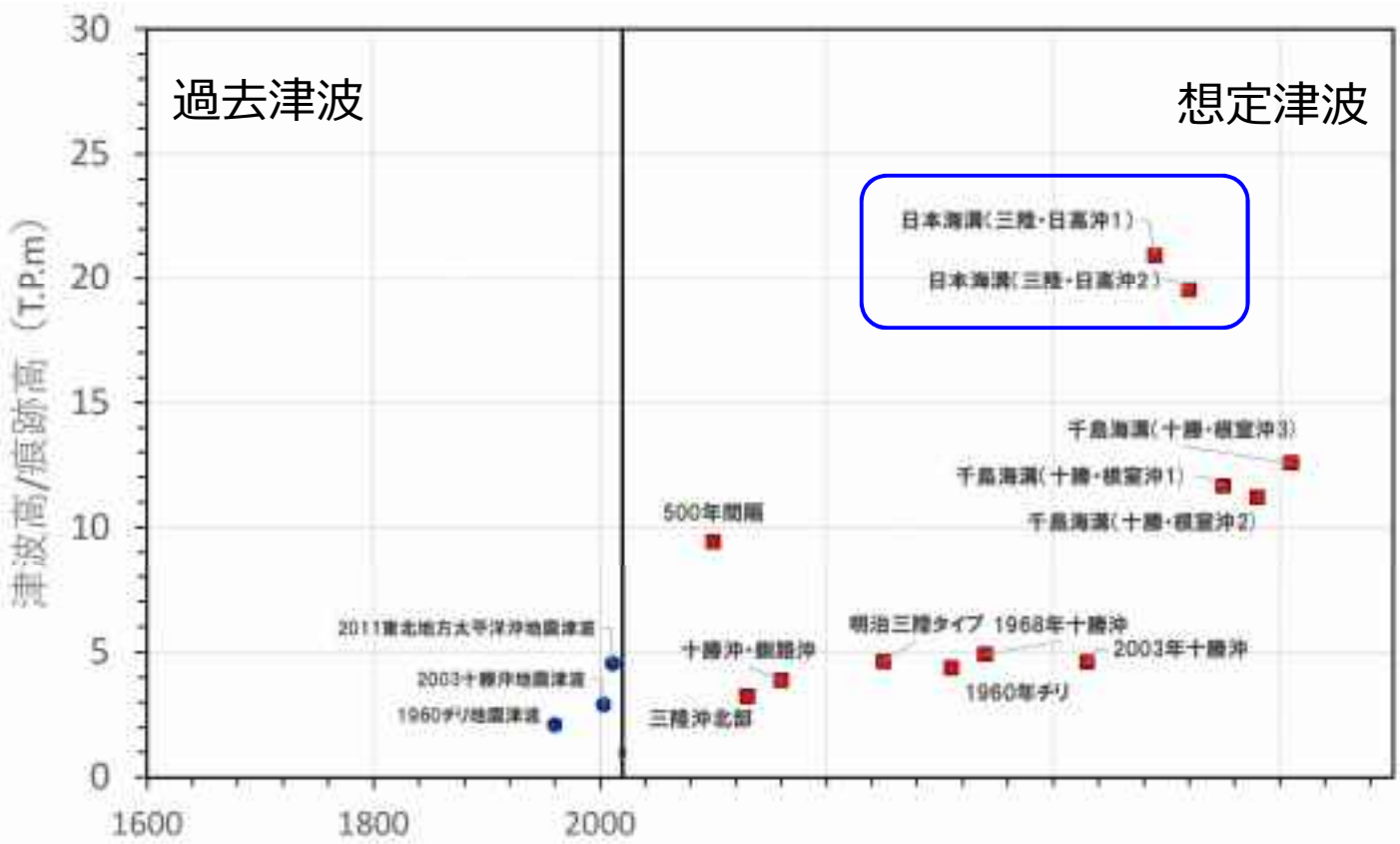

地域海岸17　津波高グラフ

地域海岸17	様似町（岬状・崖地形）～えりも町（岬状・崖地形）境に区分 シミュレーションの津波高特性及び崖地・岬状地形により区分

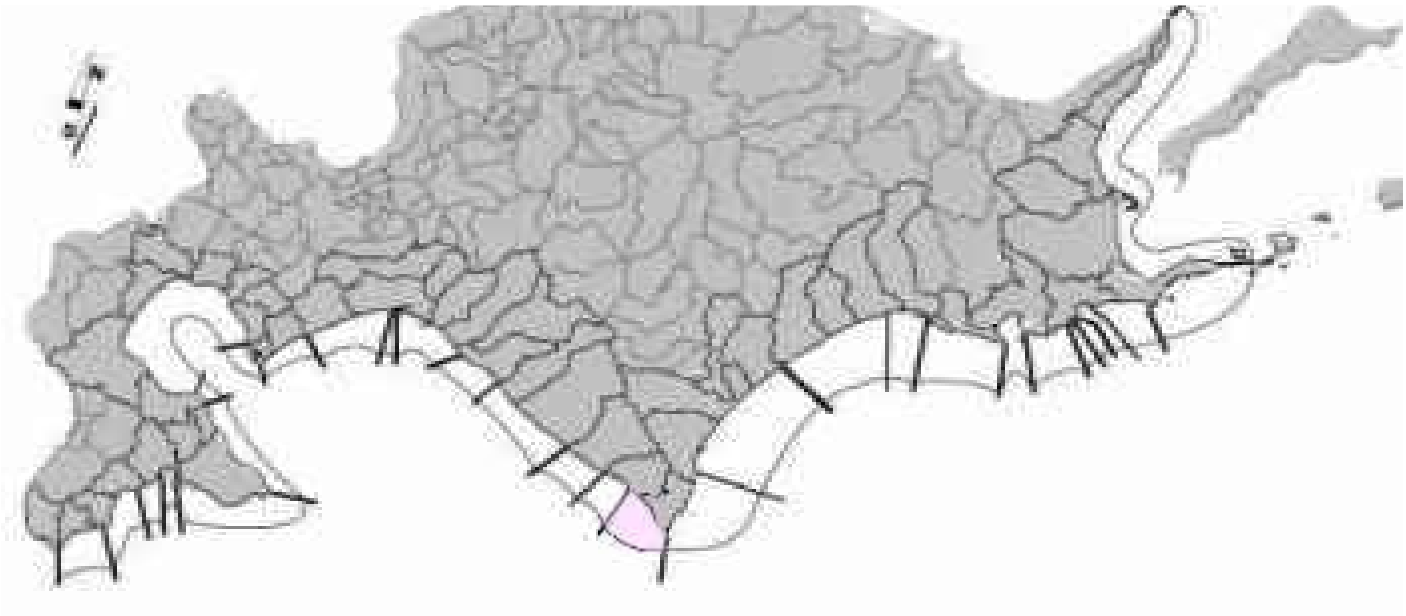

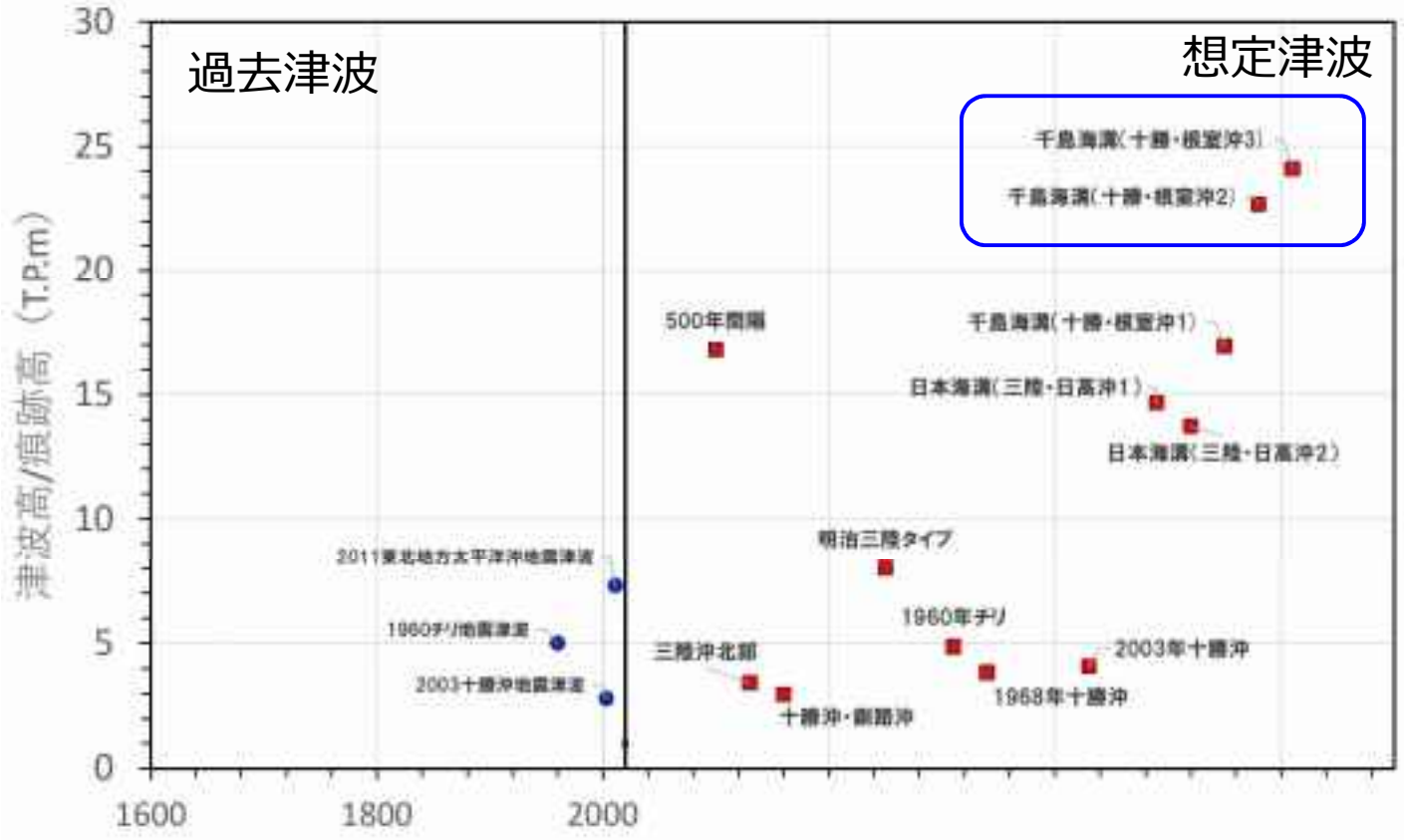

地域海岸18　津波高グラフ

地域海岸18	えりも町（岬状・崖地形）～広尾町（岬状・崖地形）境に区分 シミュレーションの津波高特性及び崖地・岬状地形により区分

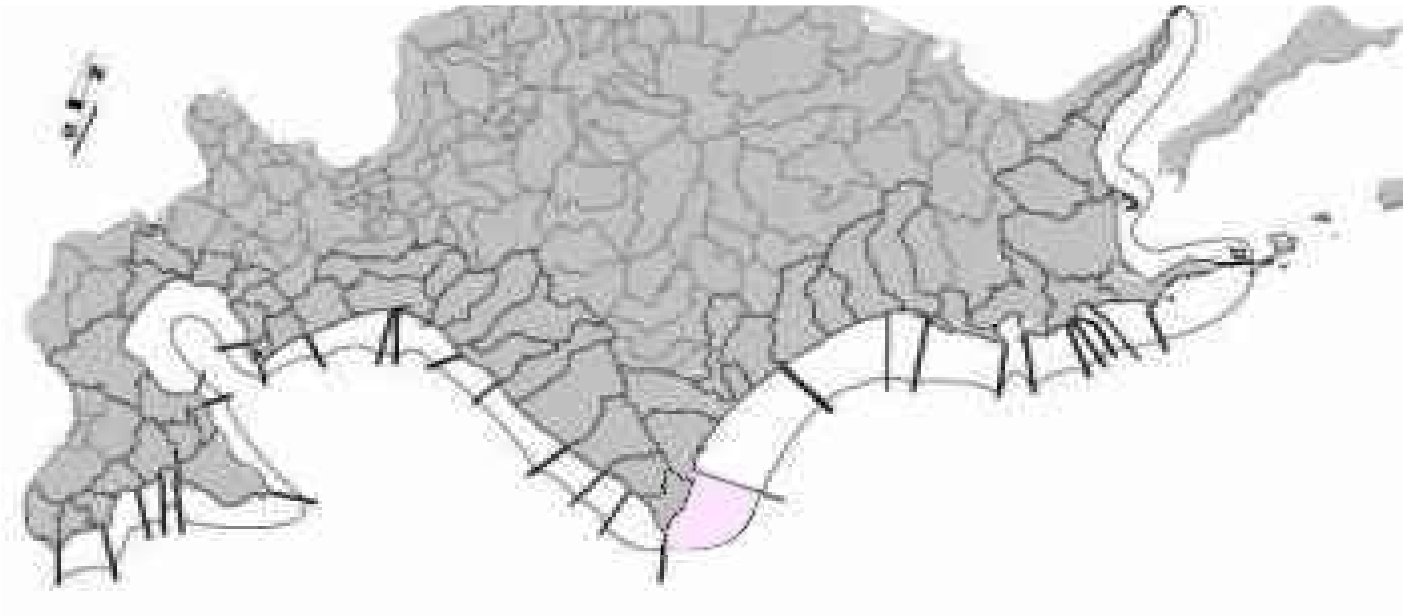

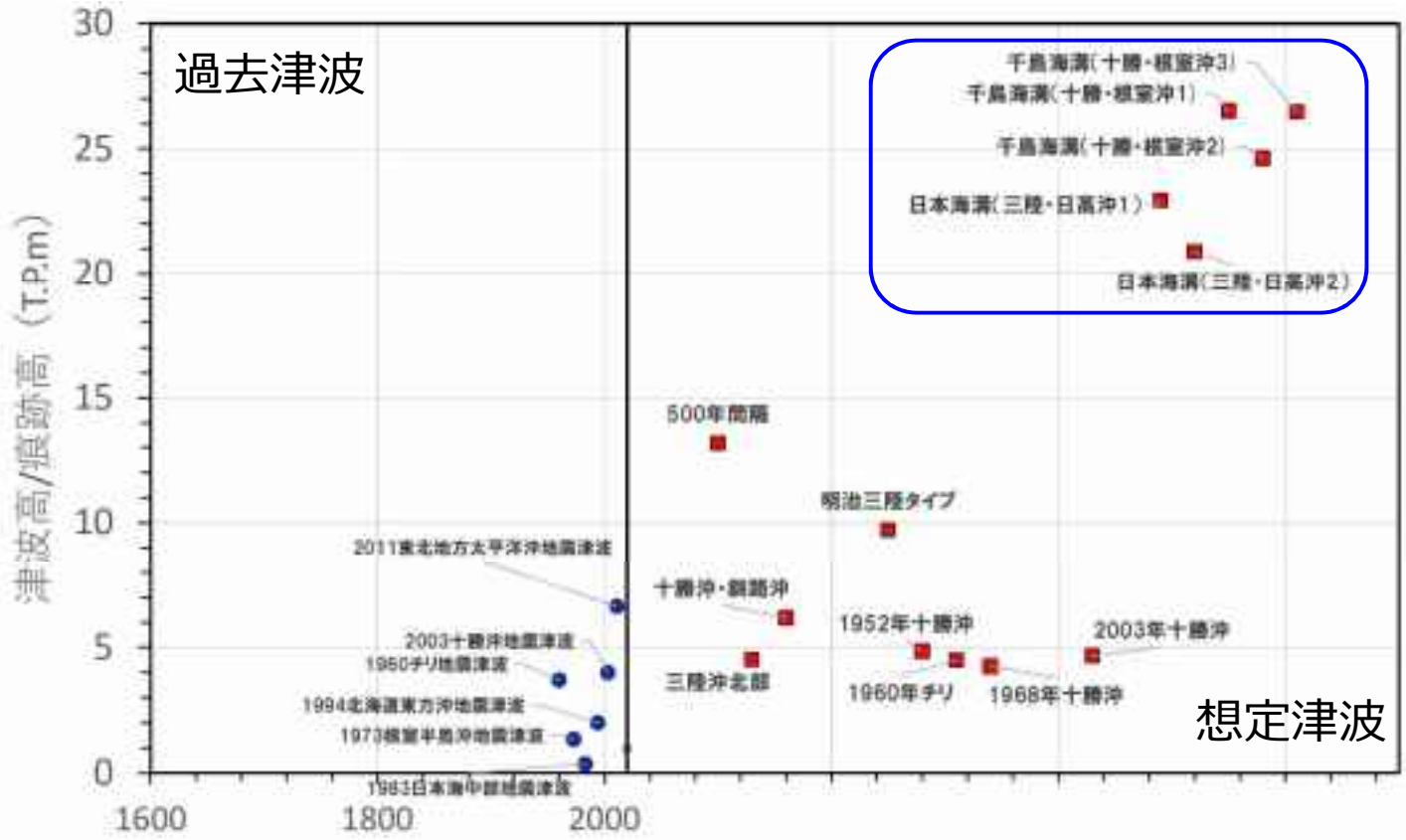

地域海岸19　津波高グラフ

地域海岸19	広尾町（岬状・崖地形）～豊頃町（十勝川河口）境に区分 シミュレーションの津波高特性及び崖地・岬状地形により区分

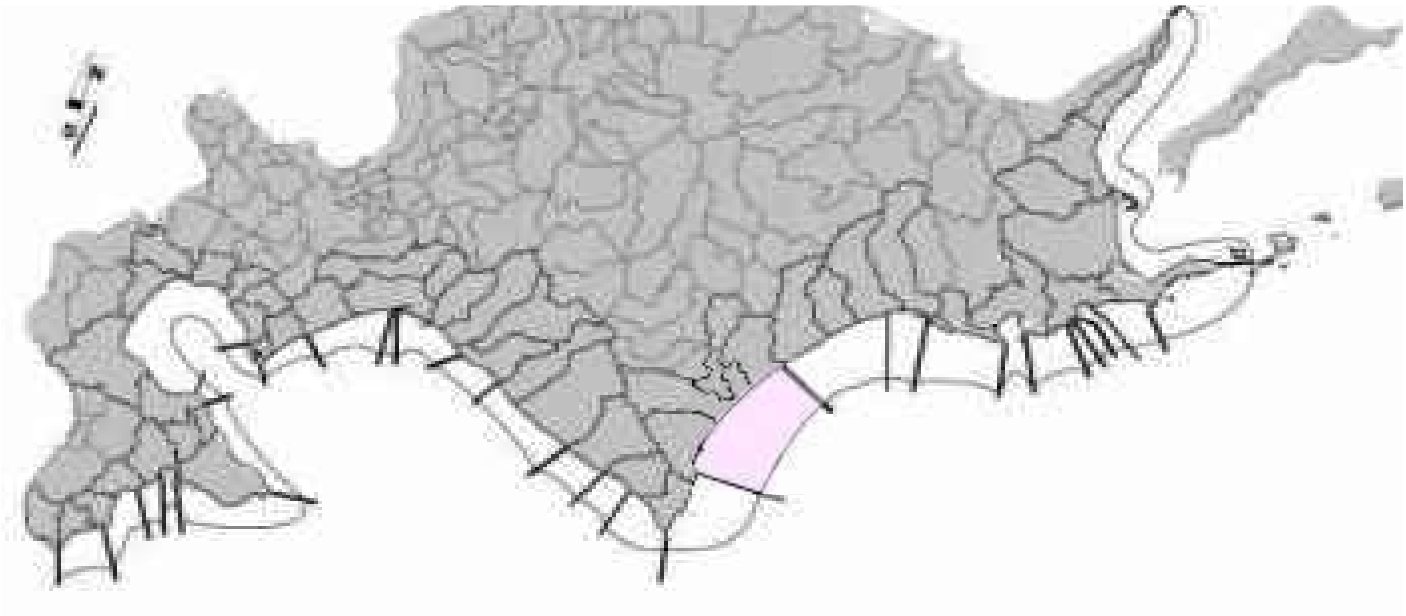

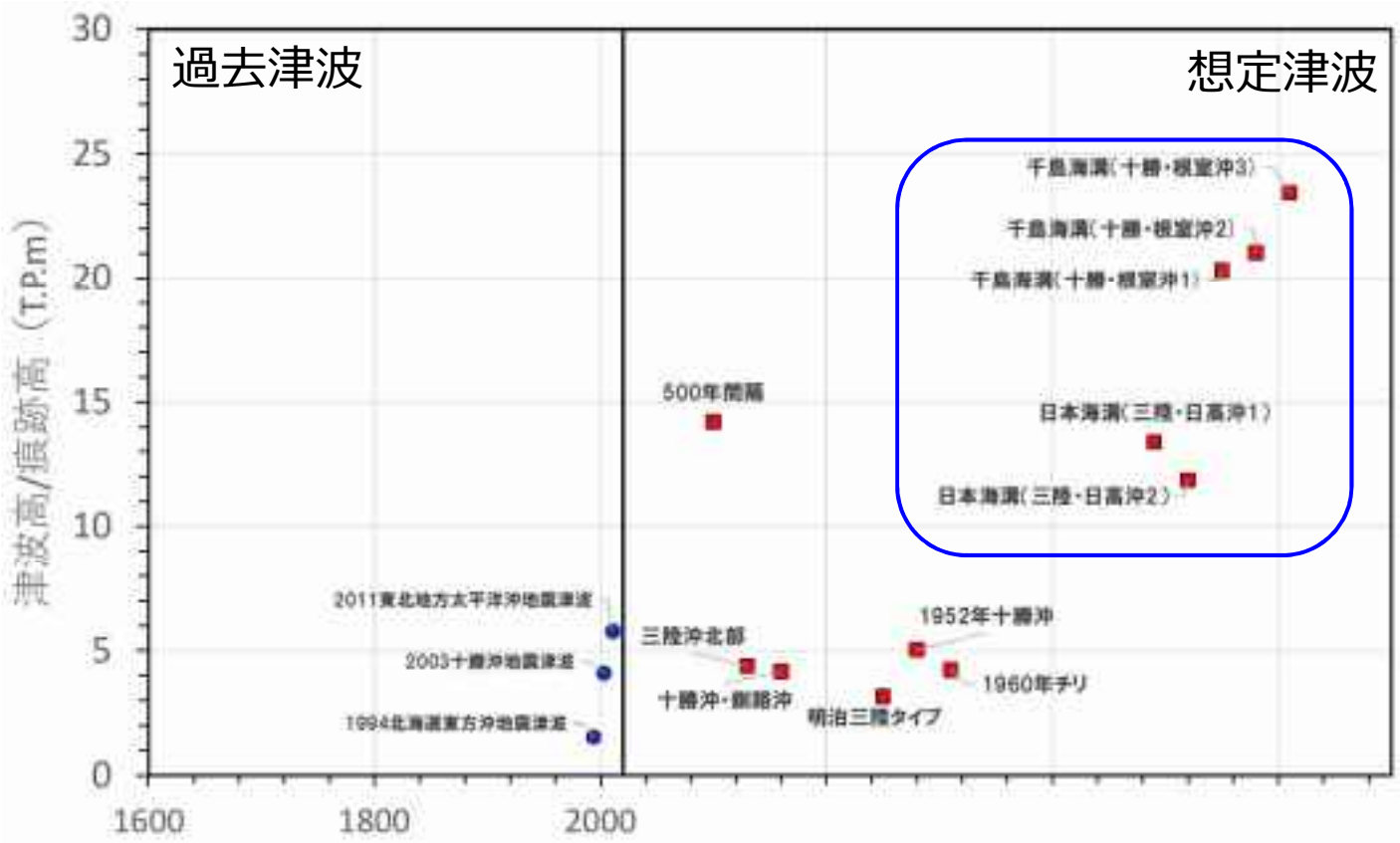

地域海岸20　津波高グラフ

地域海岸20	豊頃町（十勝川河口）～白糠町（庶路川河口）境に区分 シミュレーションの津波高特性により区分

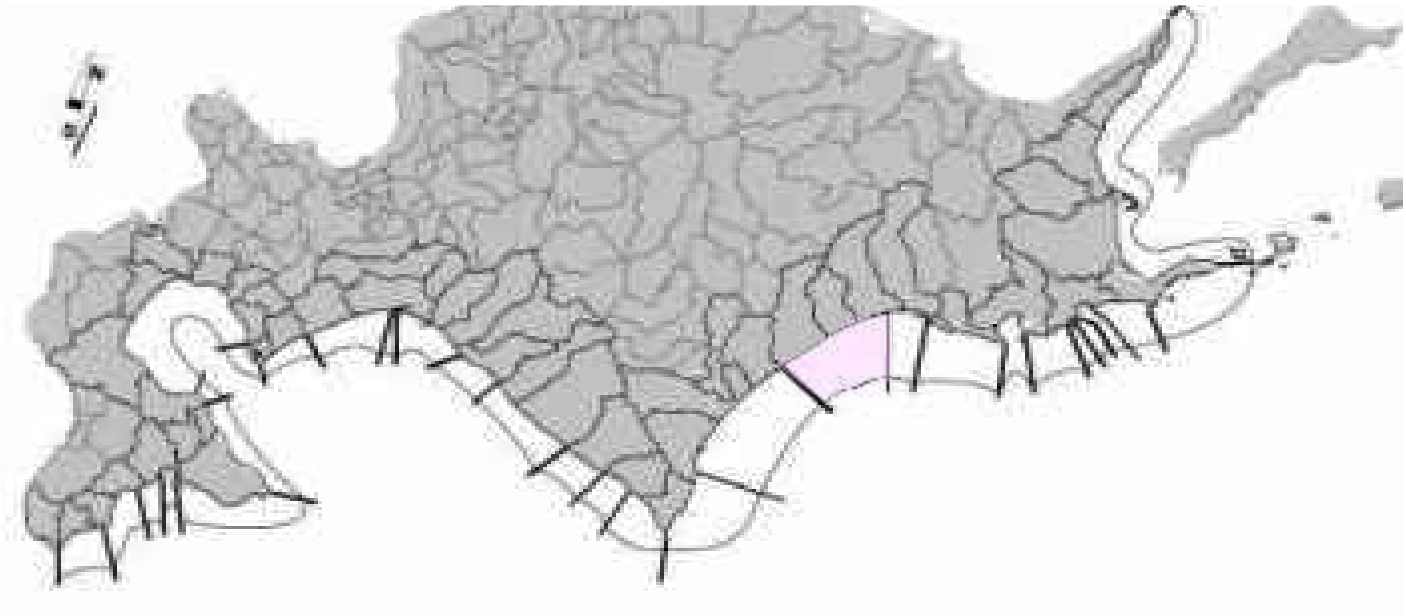

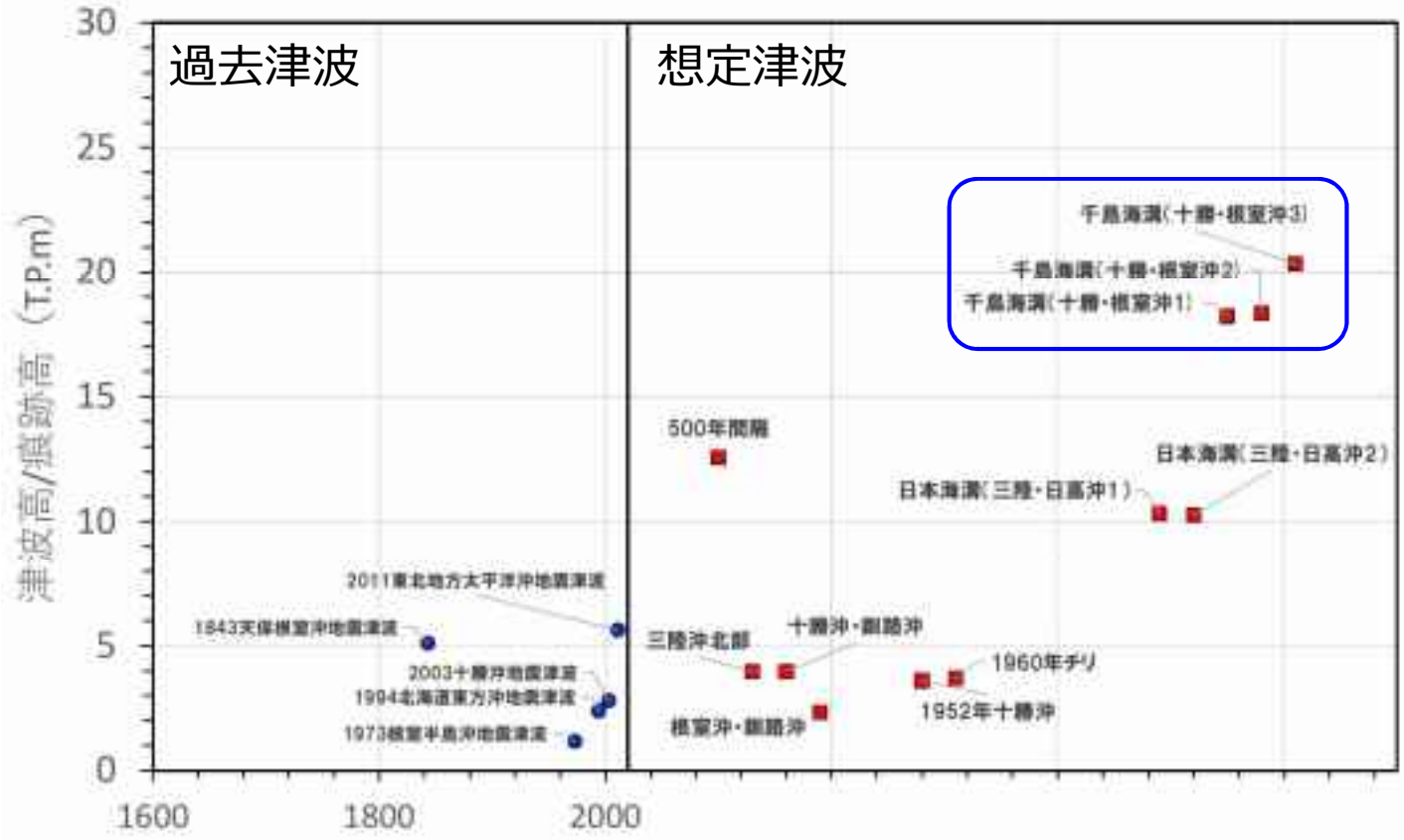

地域海岸21　津波高グラフ

地域海岸21	白糠町（庶路川河口）～釧路市（釧路港埠頭端部）境に区分 シミュレーションの津波高特性により区分

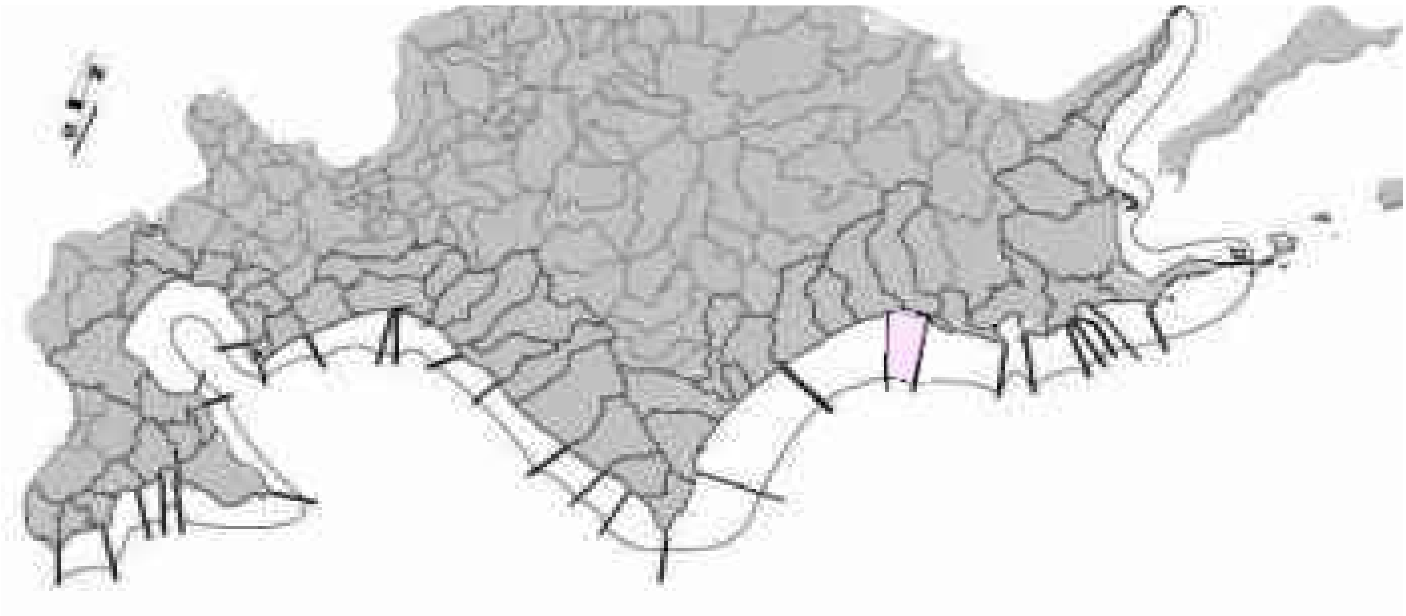

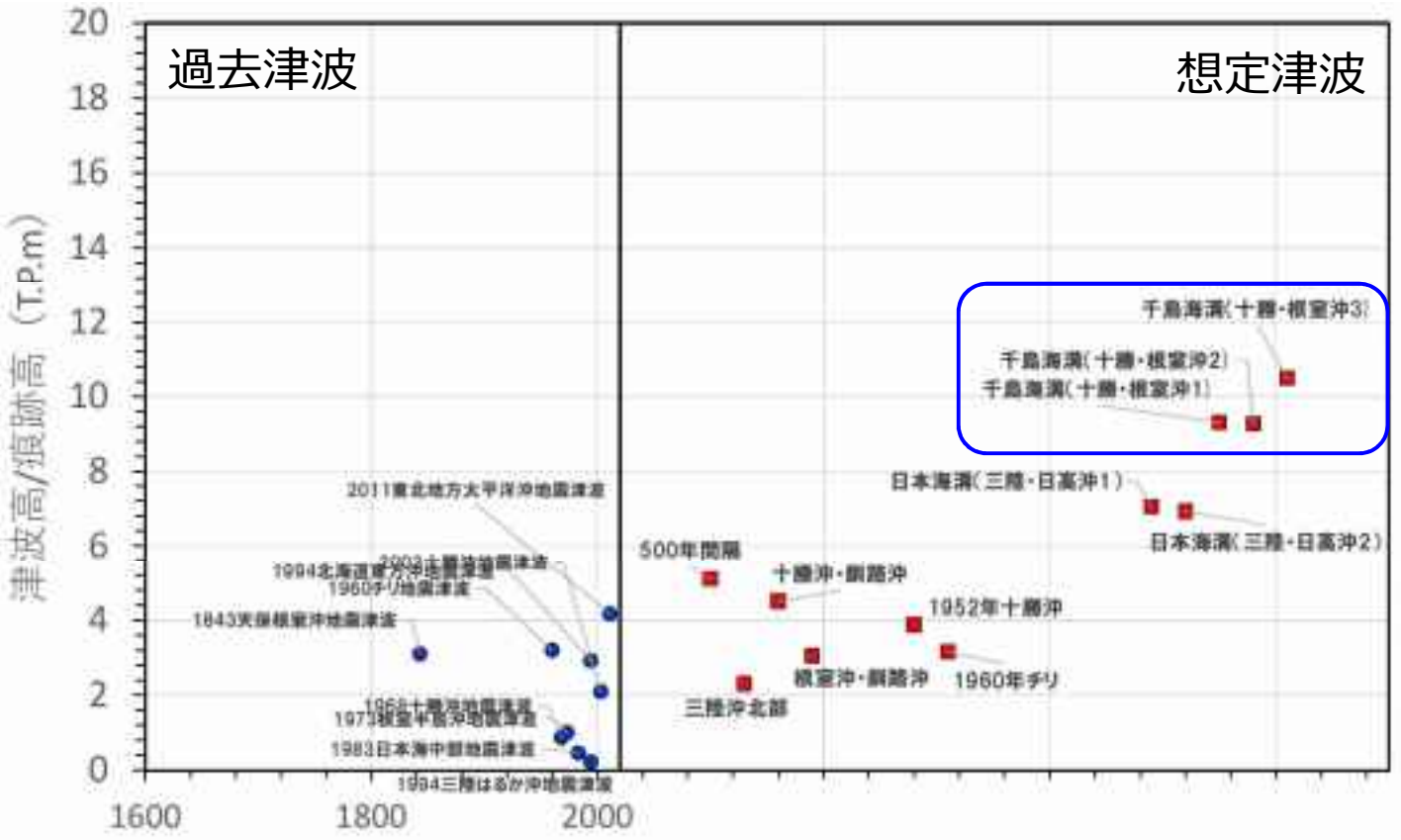

地域海岸22　津波高グラフ

地域海岸22	釧路市（釧路港埠頭端部）～釧路町（岬状・崖地）境に区分 シミュレーションの津波高特性及び崖地・岬状地形により区分

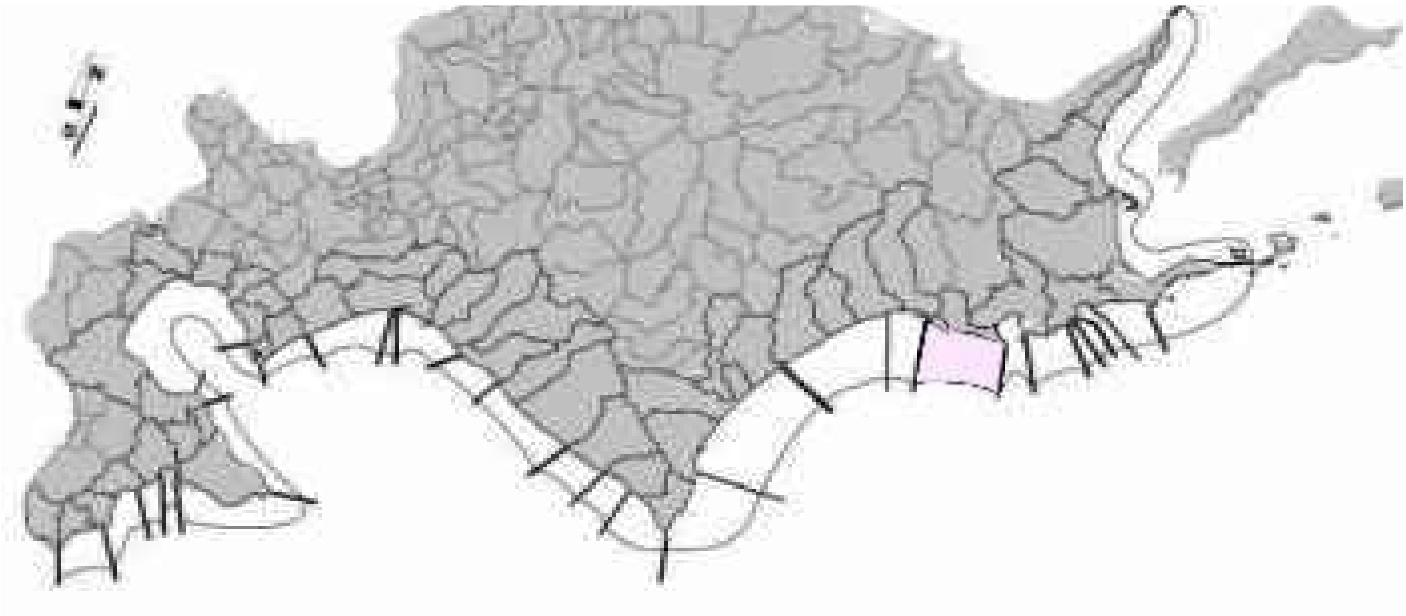

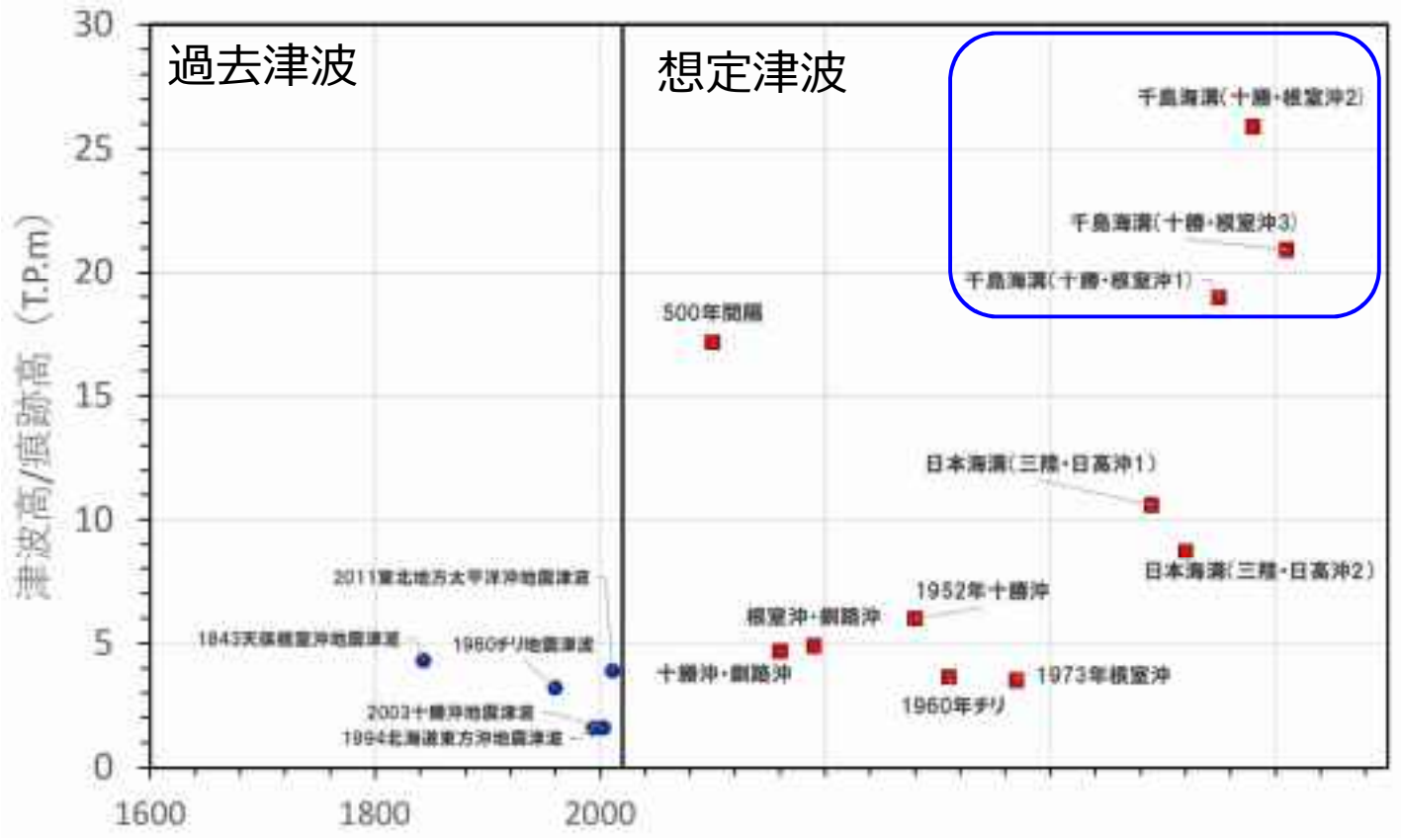

地域海岸23　津波高グラフ

地域海岸23	釧路町（岬状・崖地）～厚岸町（岬状・崖地）境に区分 シミュレーションの津波高特性及び崖地・岬状地形により区分

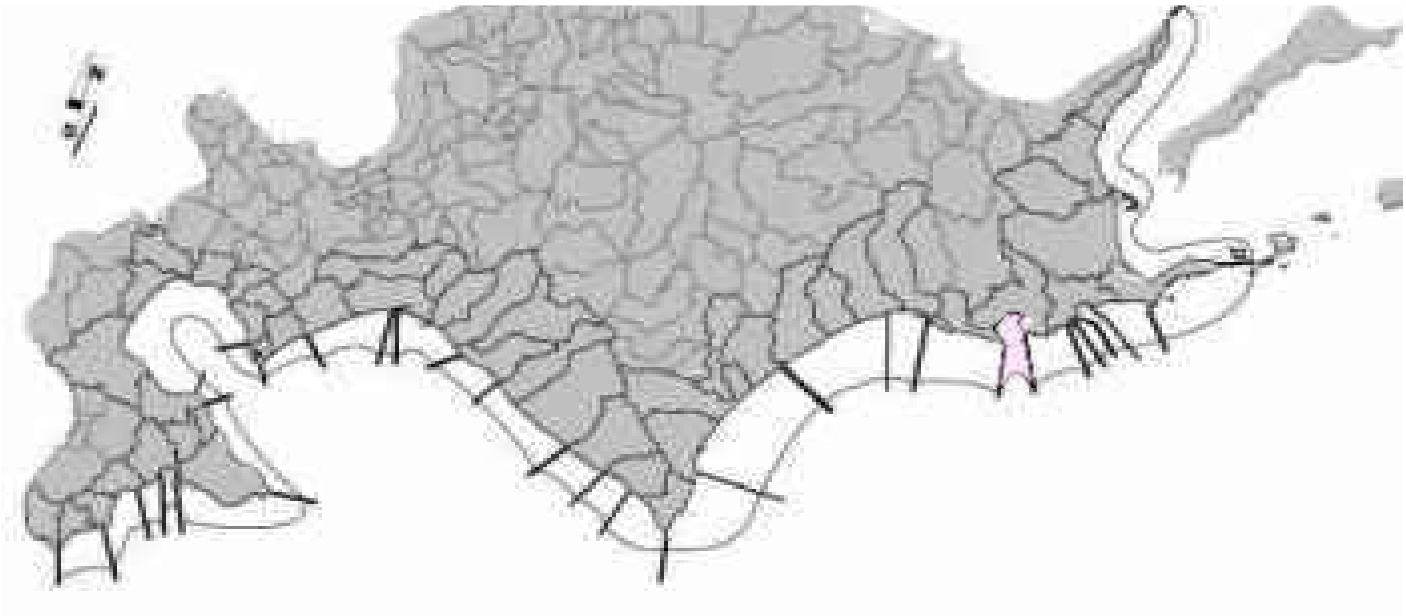

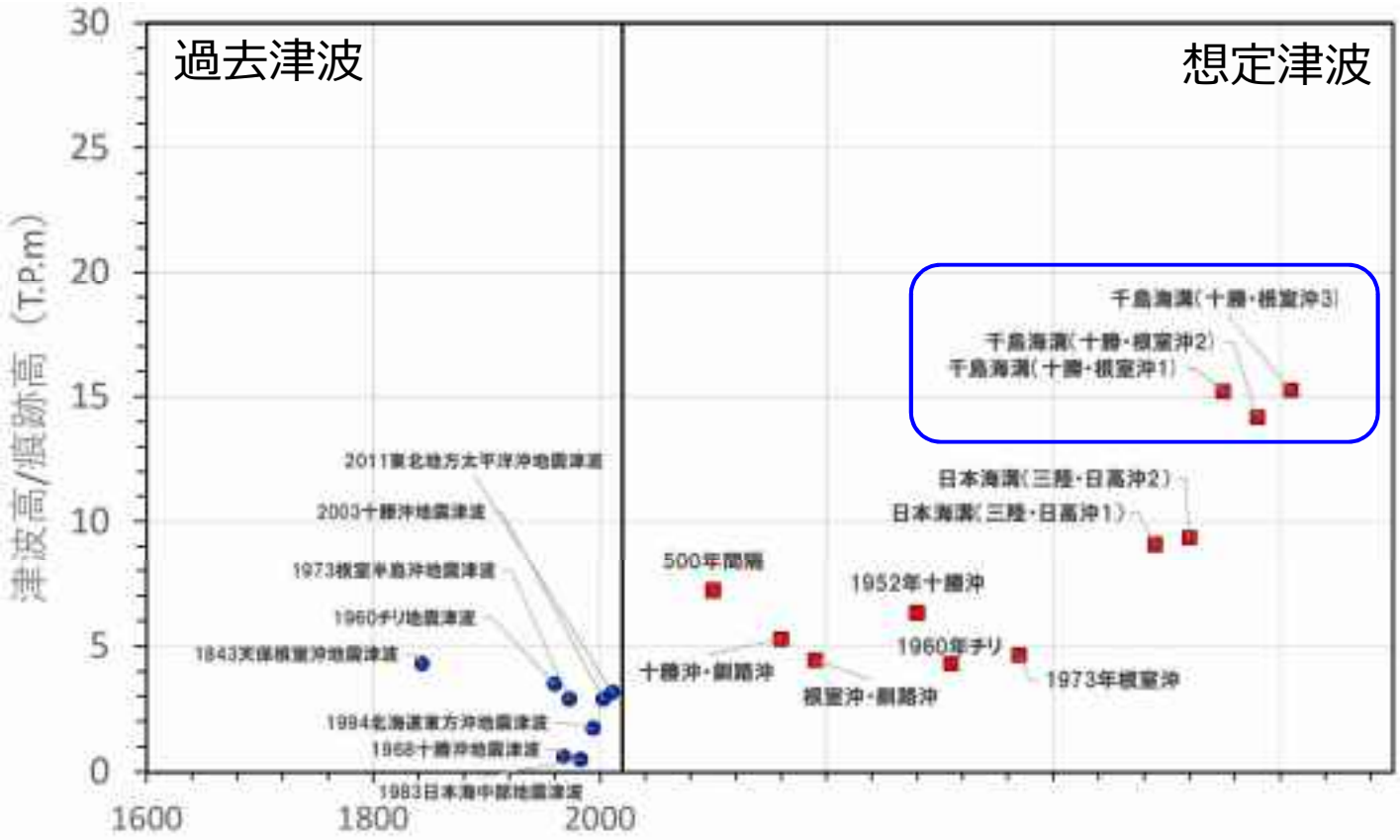

地域海岸24　津波高グラフ

地域海岸24	厚岸町（岬状・崖地）～浜中町（岬状・崖地）境に区分 シミュレーションの津波高特性及び崖地・岬状地形により区分

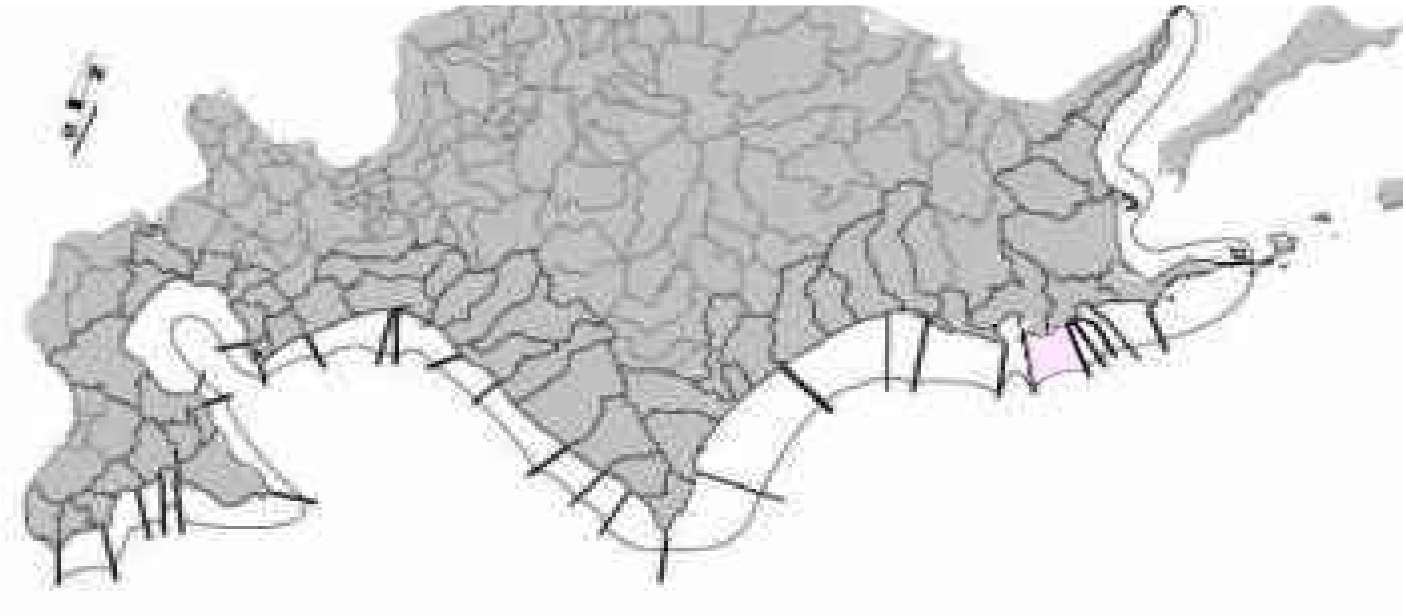

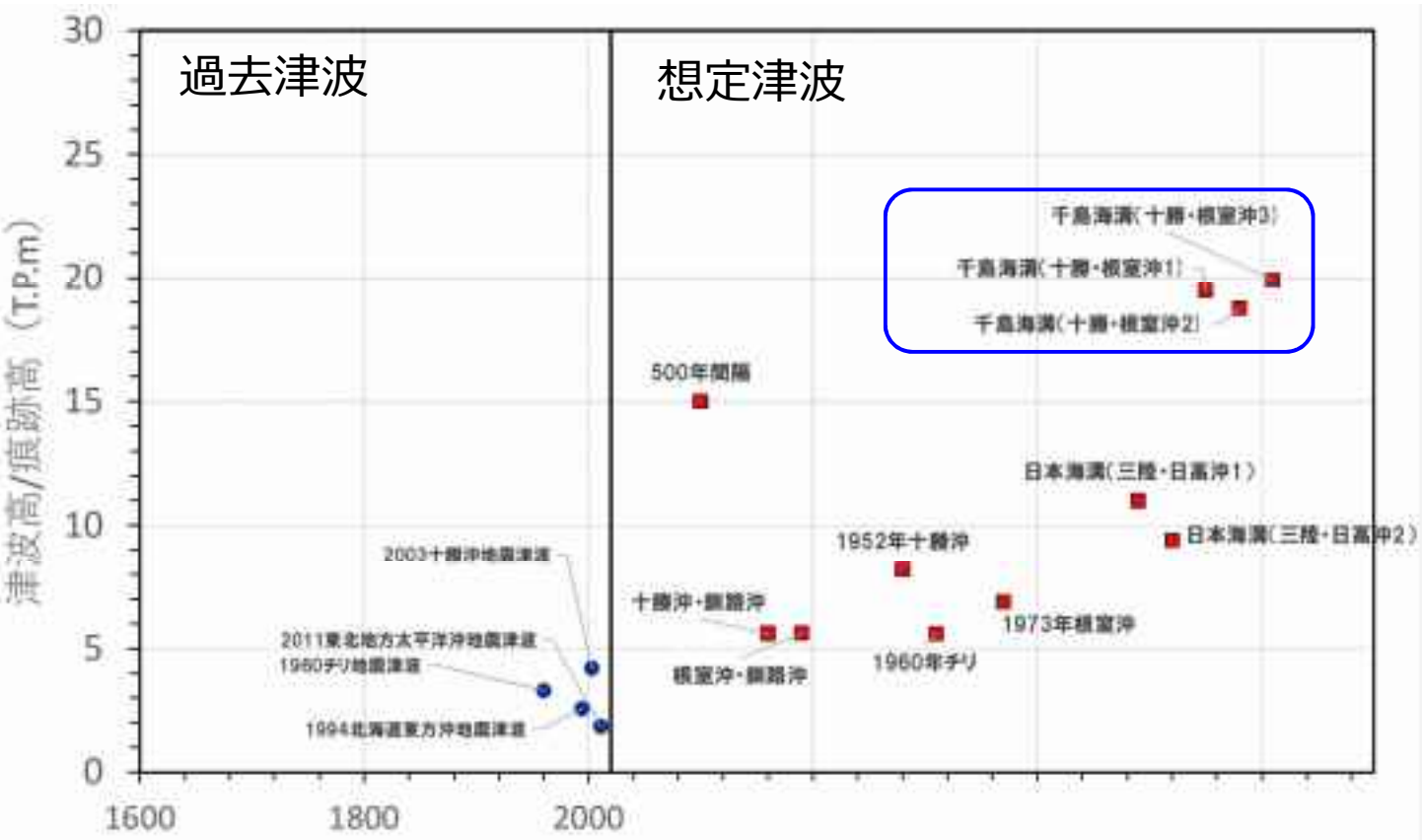

地域海岸25　津波高グラフ

地域海岸25	浜中町（岬状・崖地）～浜中町（岬状・崖地）境に区分 シミュレーションの津波高特性及び崖地・岬状地形により区分

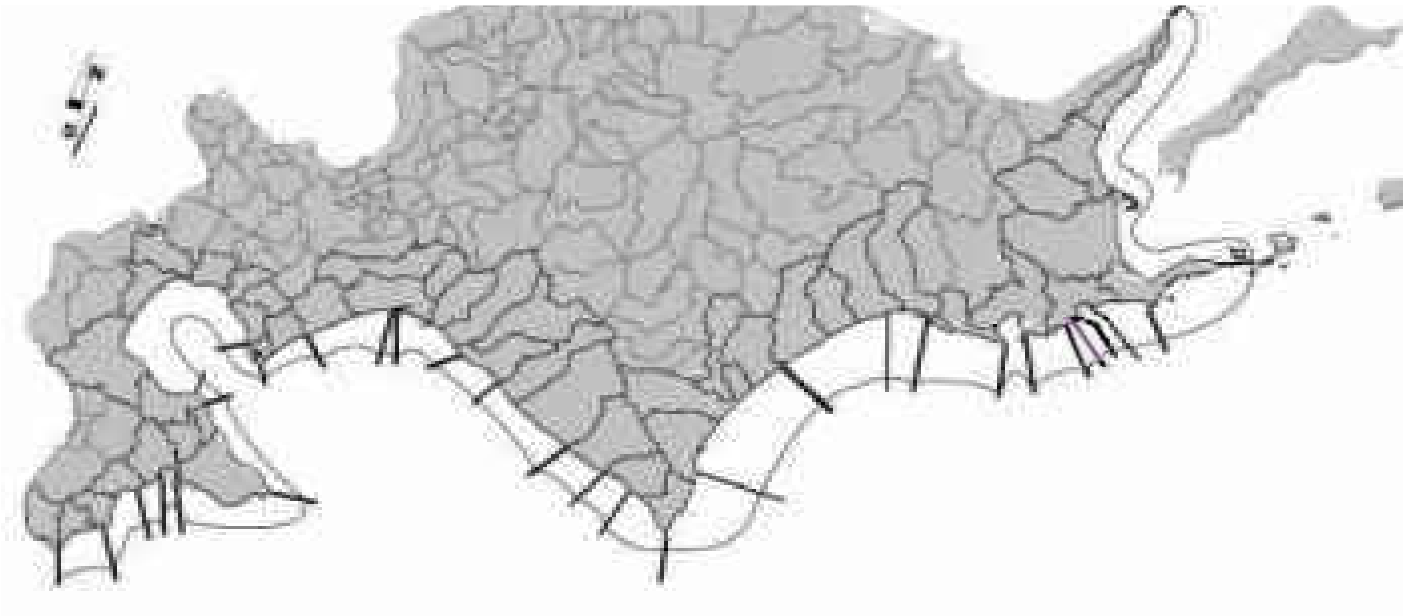

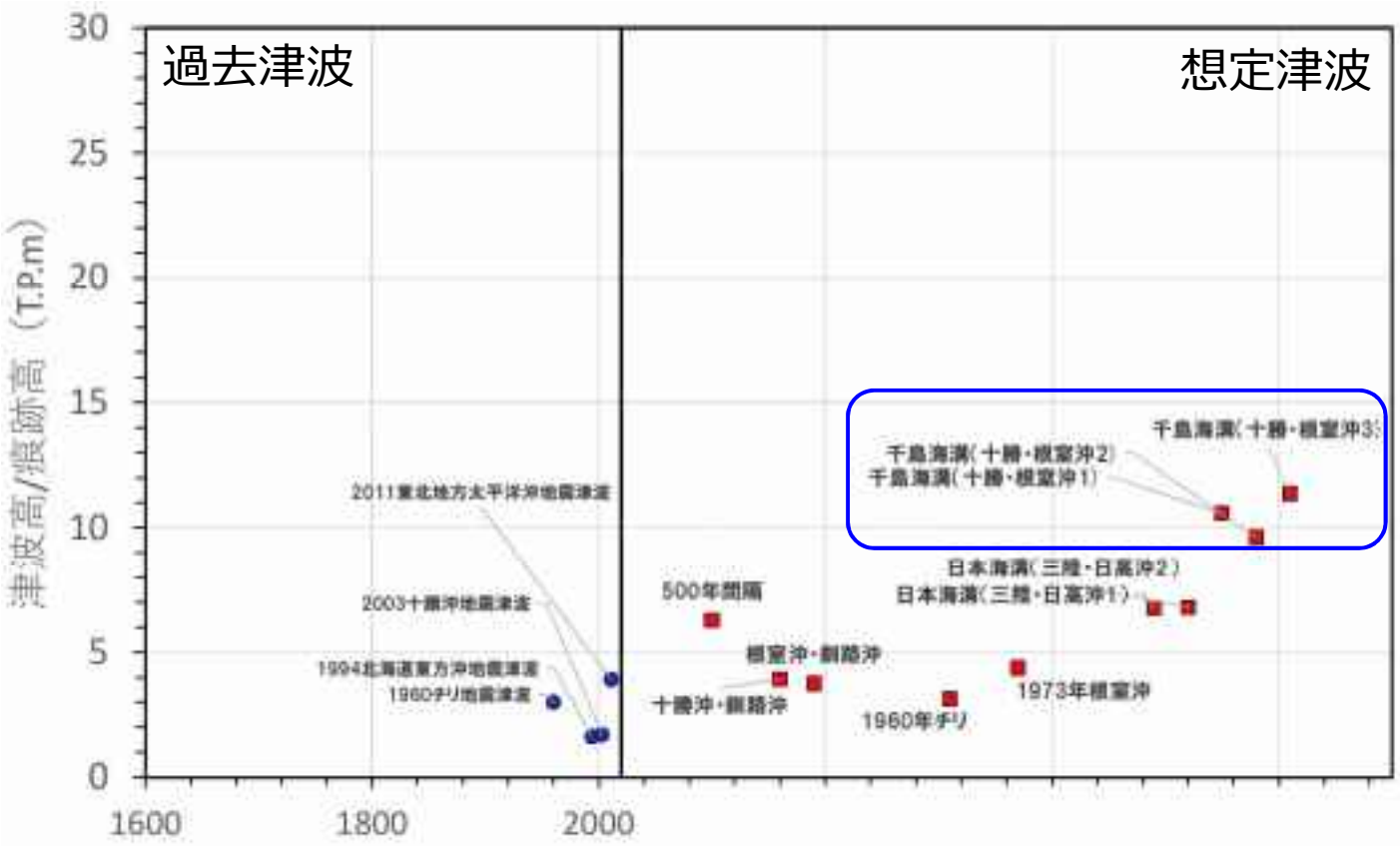

地域海岸26　津波高グラフ

地域海岸26	浜中町（岬状・崖地）～浜中町（岬状・崖地）境に区分 シミュレーションの津波高特性及び崖地・岬状地形により区分

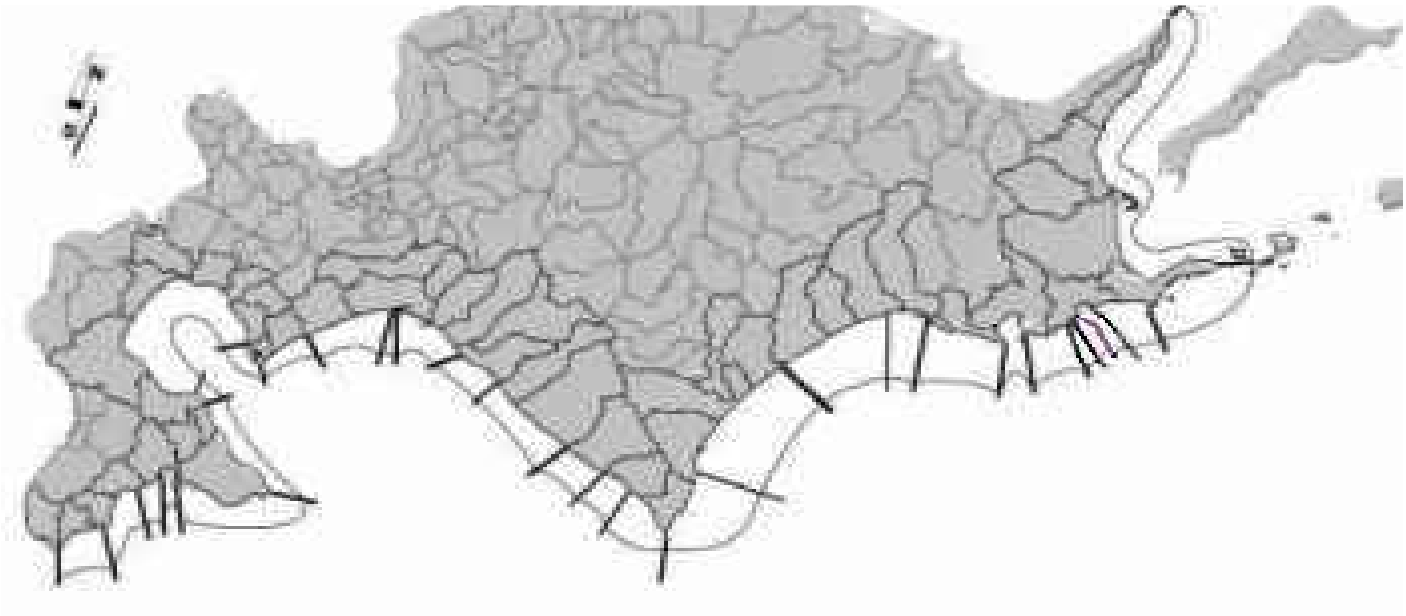

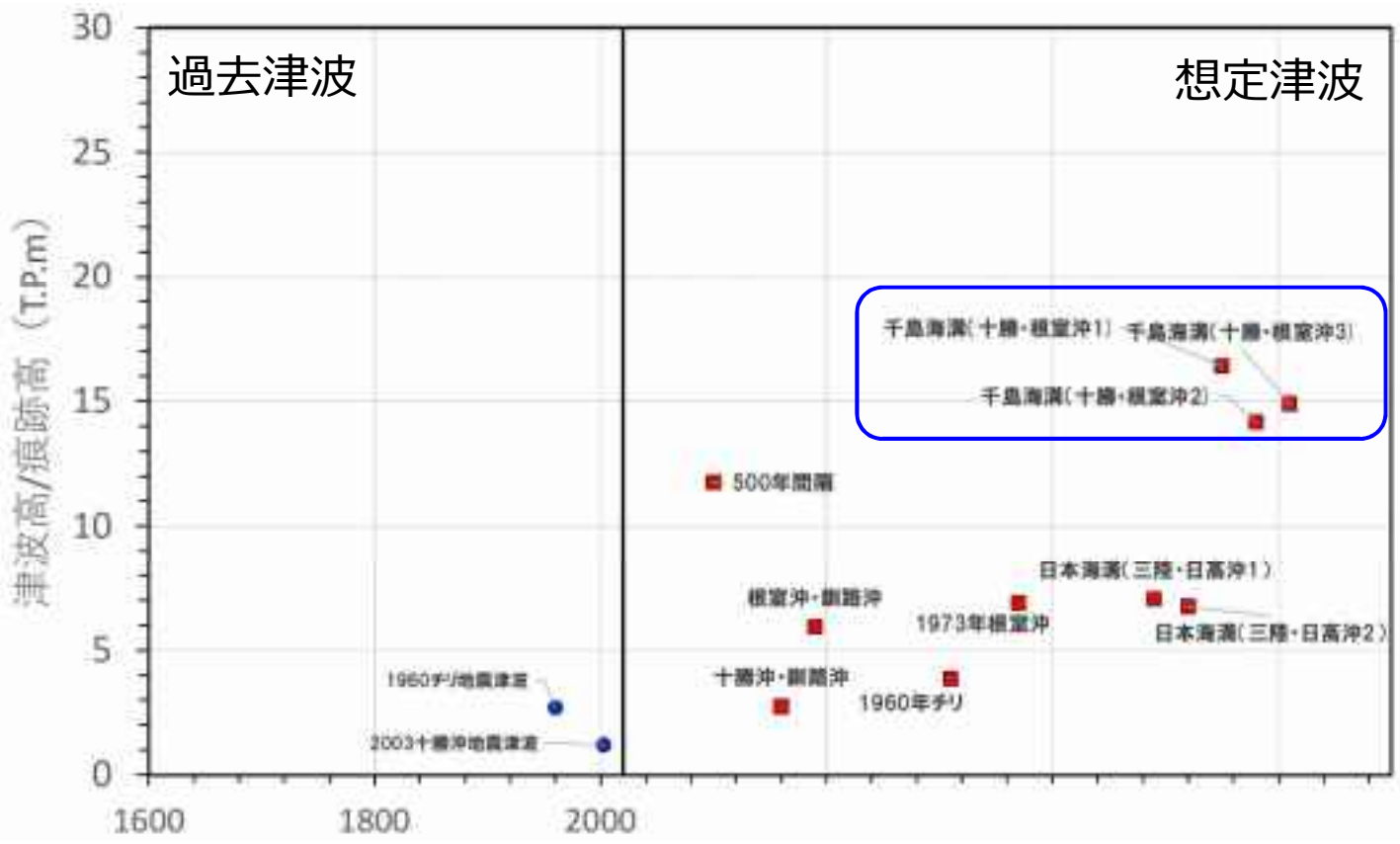

地域海岸27　津波高グラフ

地域海岸27	浜中町（岬状・崖地）～浜中町（岬状・崖地）境に区分 シミュレーションの津波高特性及び崖地・岬状地形により区分

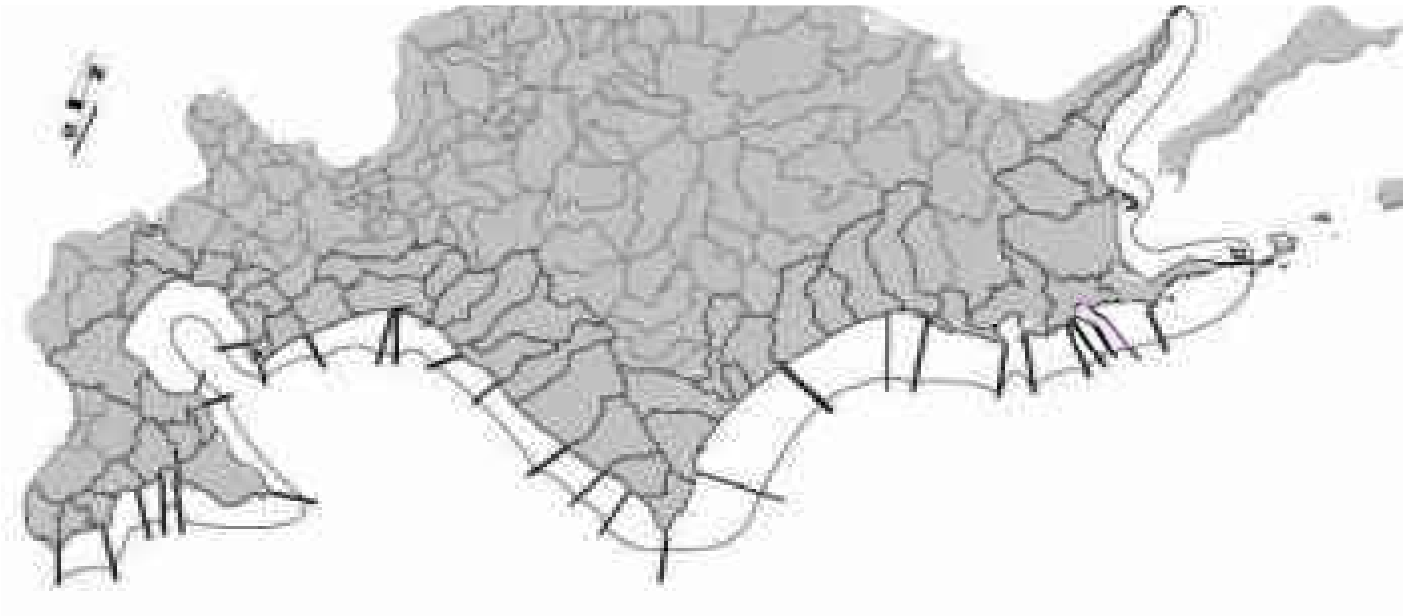

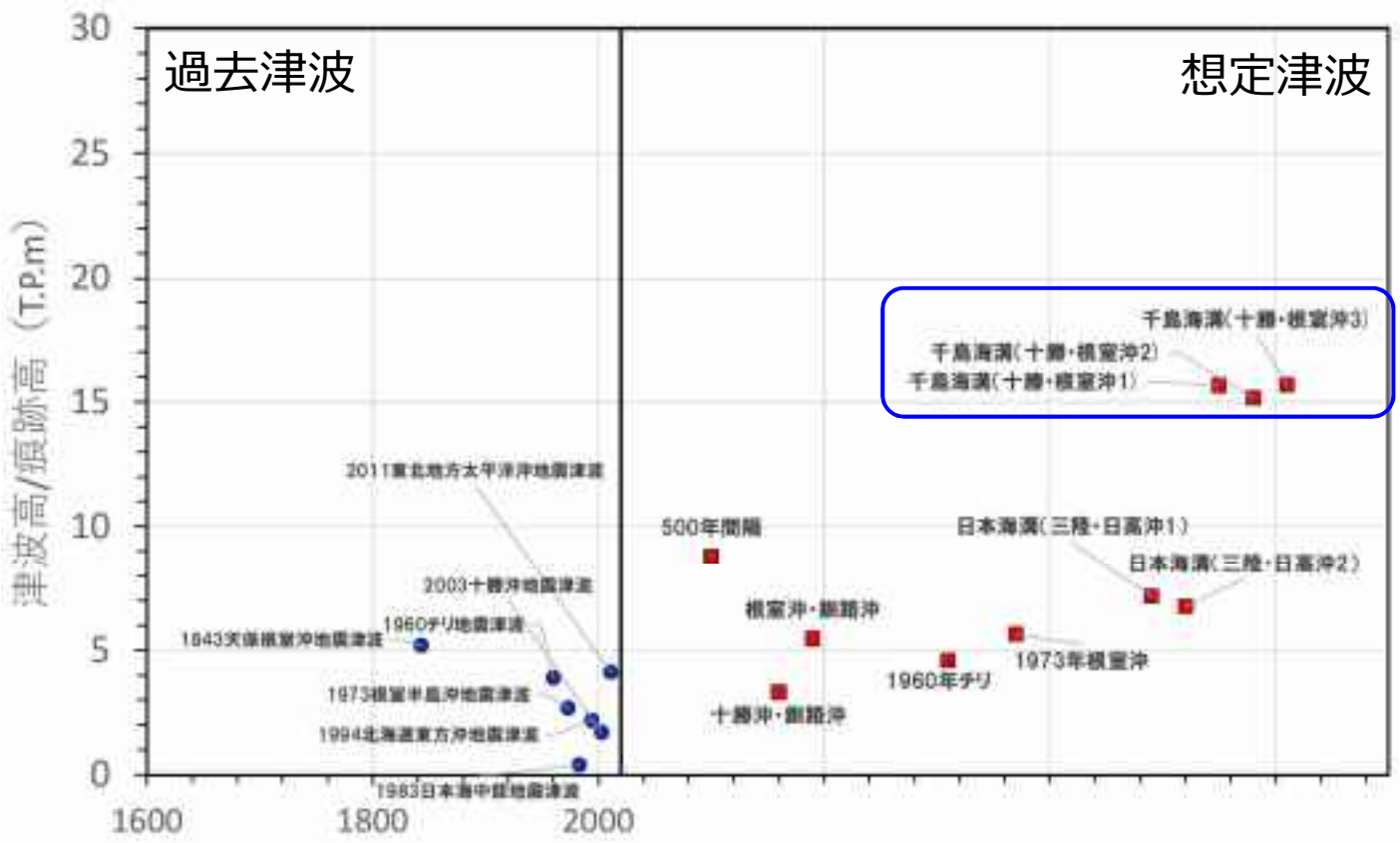

地域海岸28　津波高グラフ

地域海岸28	浜中町（崖地・岬状地形）～根室市（崖地・岬状地形）を境に区分 シミュレーションの津波高特性及び崖地・岬状地形により区分

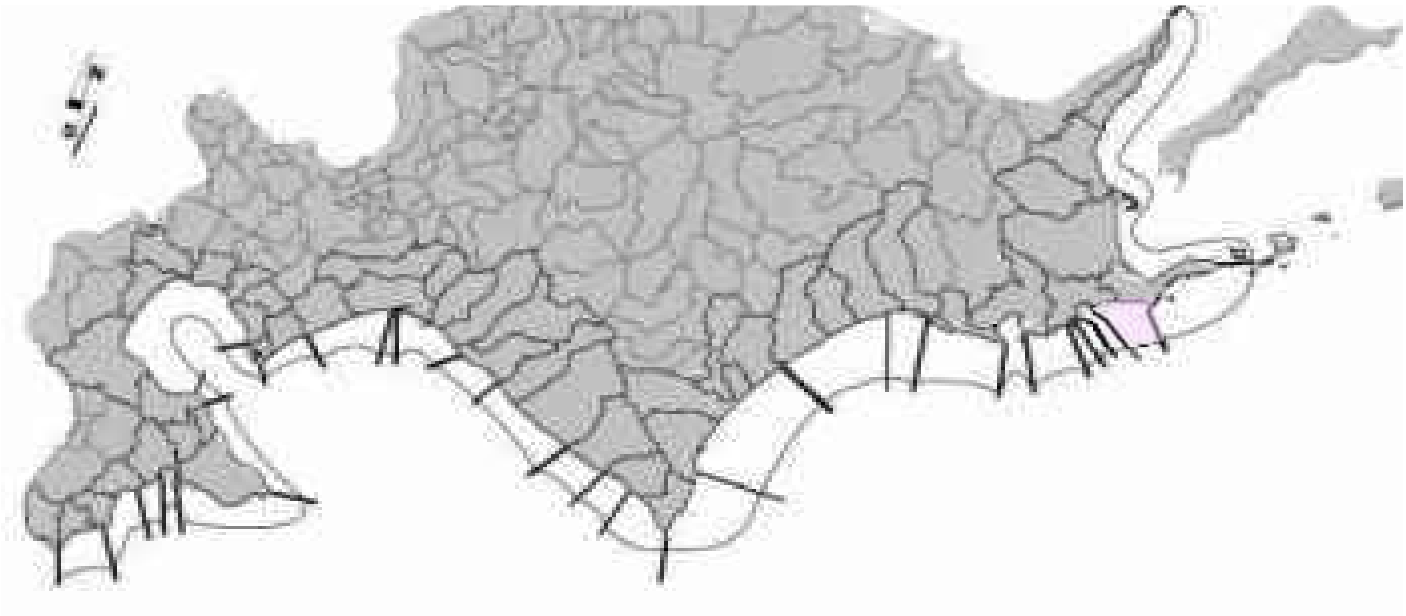

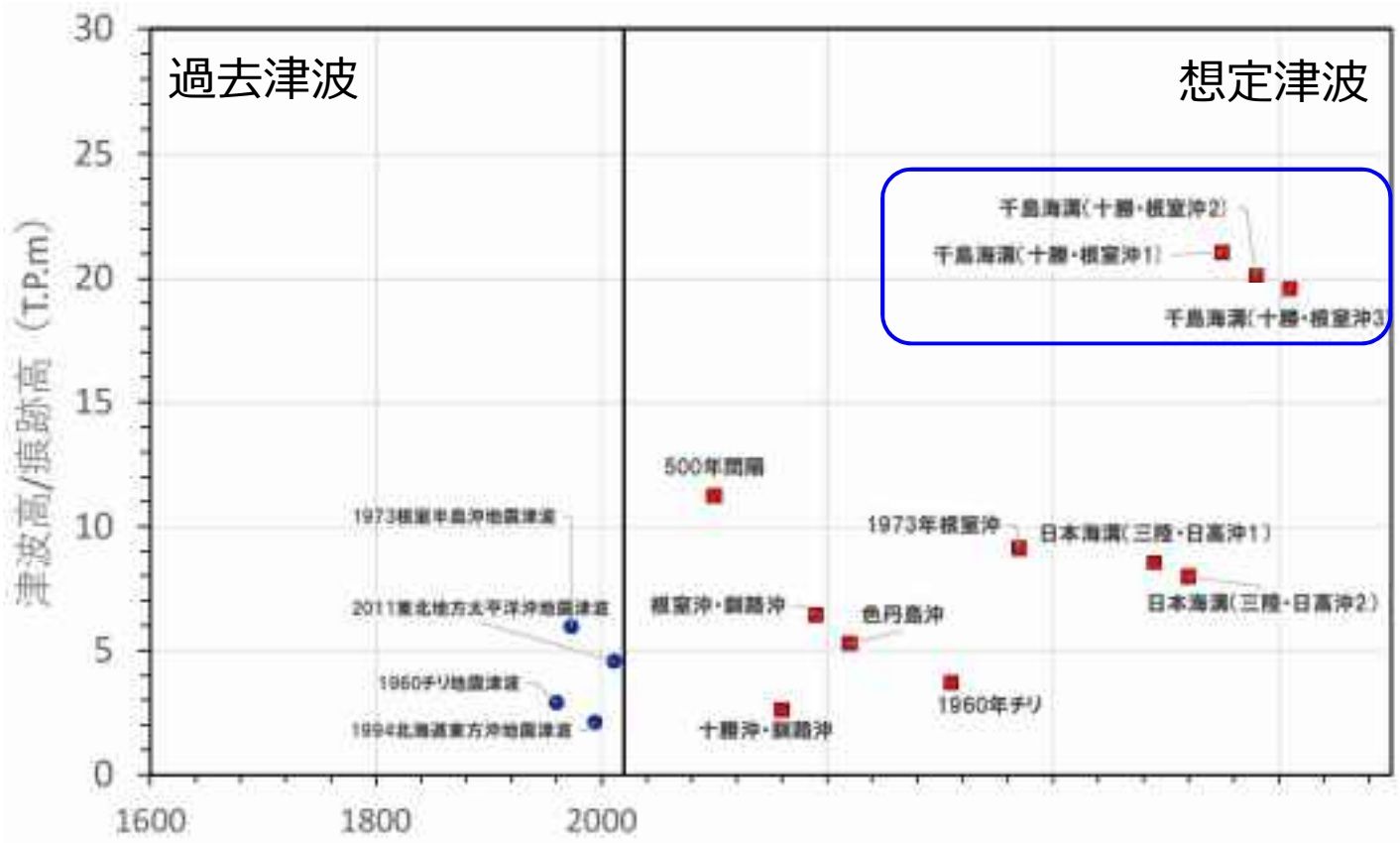

地域海岸29　津波高グラフ

地域海岸29	根室市（崖地・岬状地形）～根室市（崖地・納沙布岬）を境に区分 シミュレーションの津波高特性及び崖地・岬状地形により区分

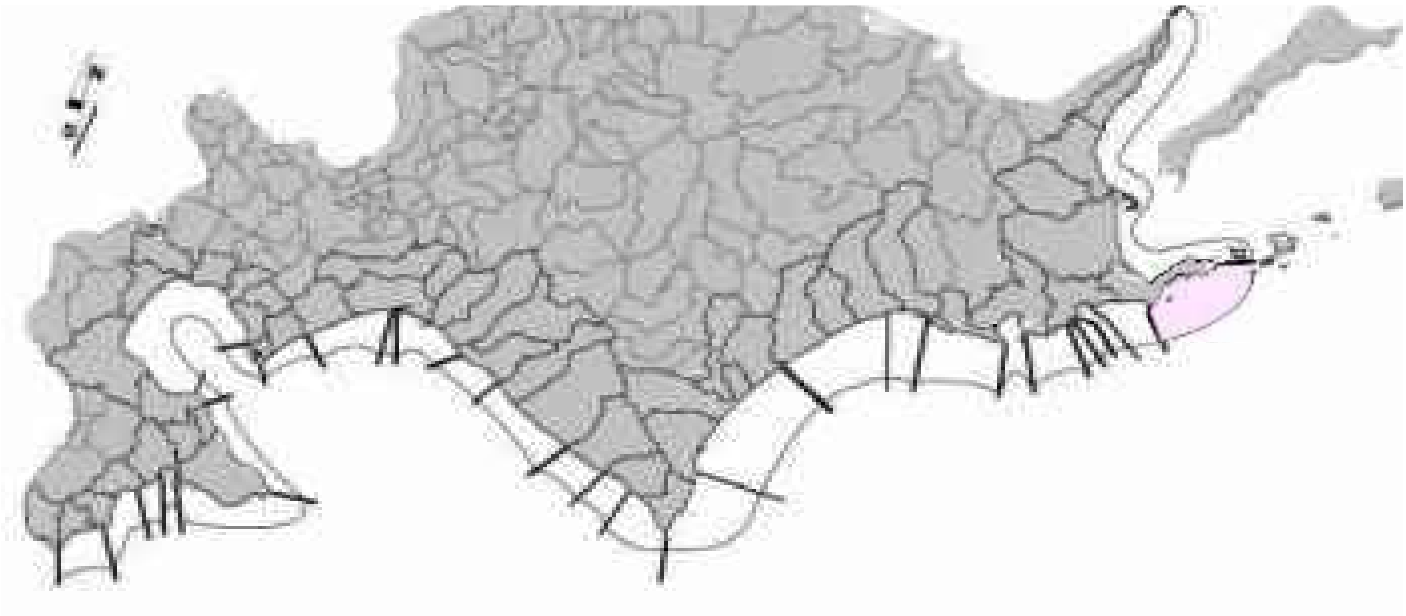

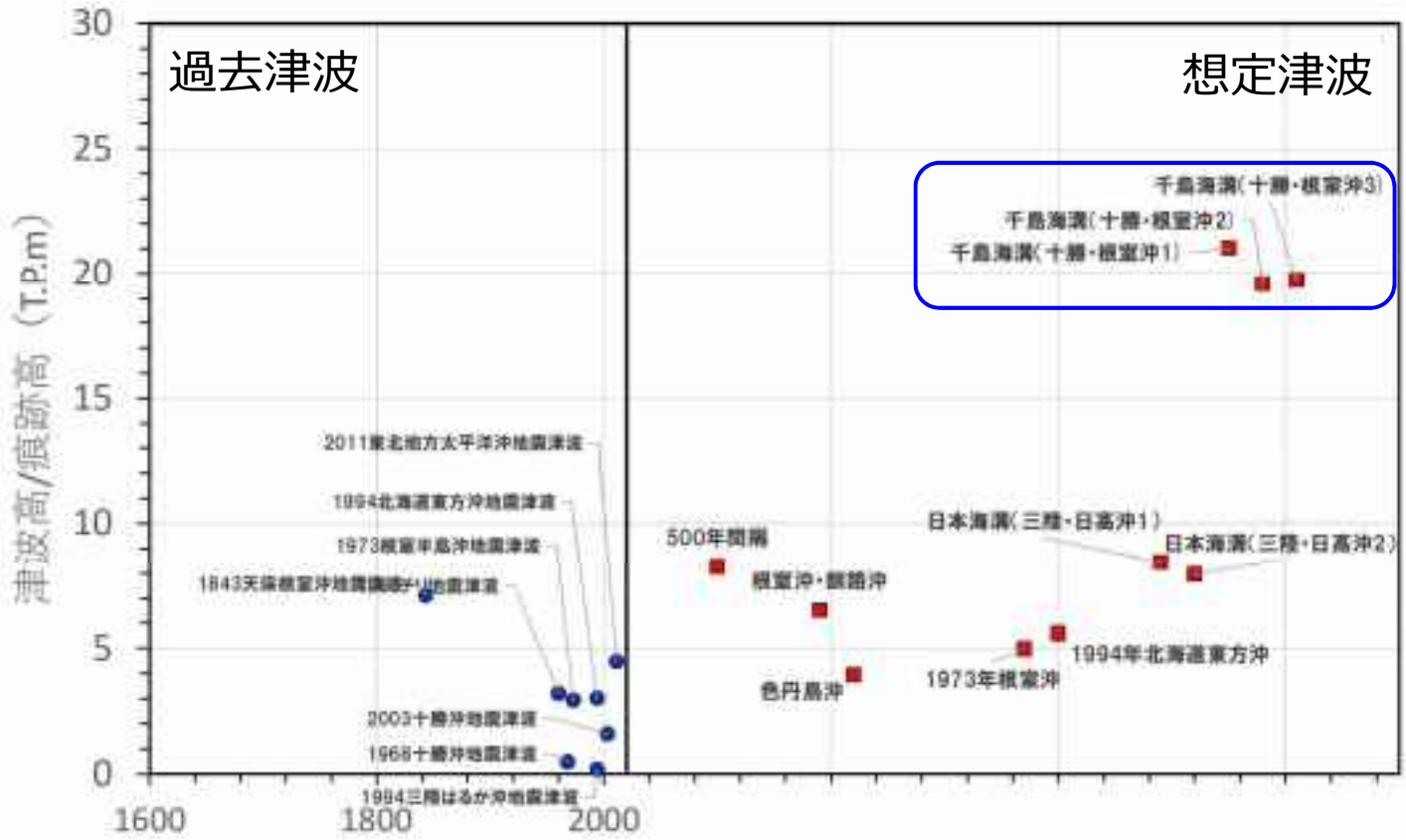

地域海岸30　津波高グラフ
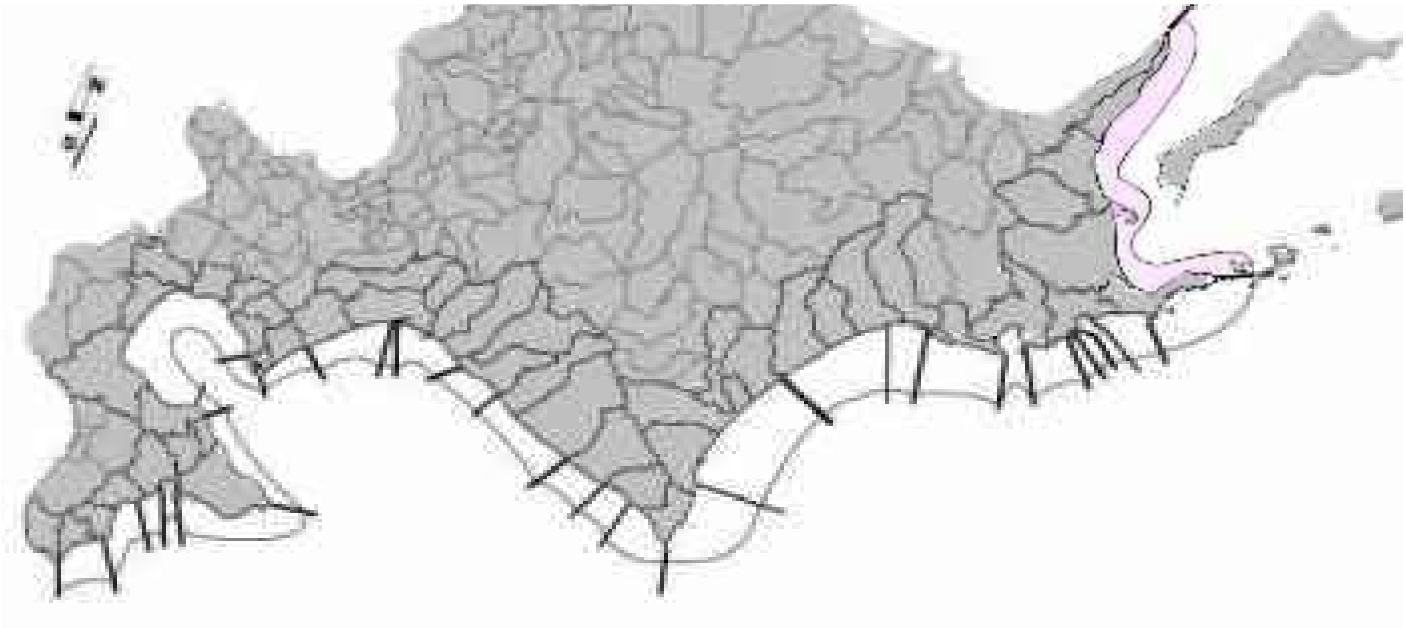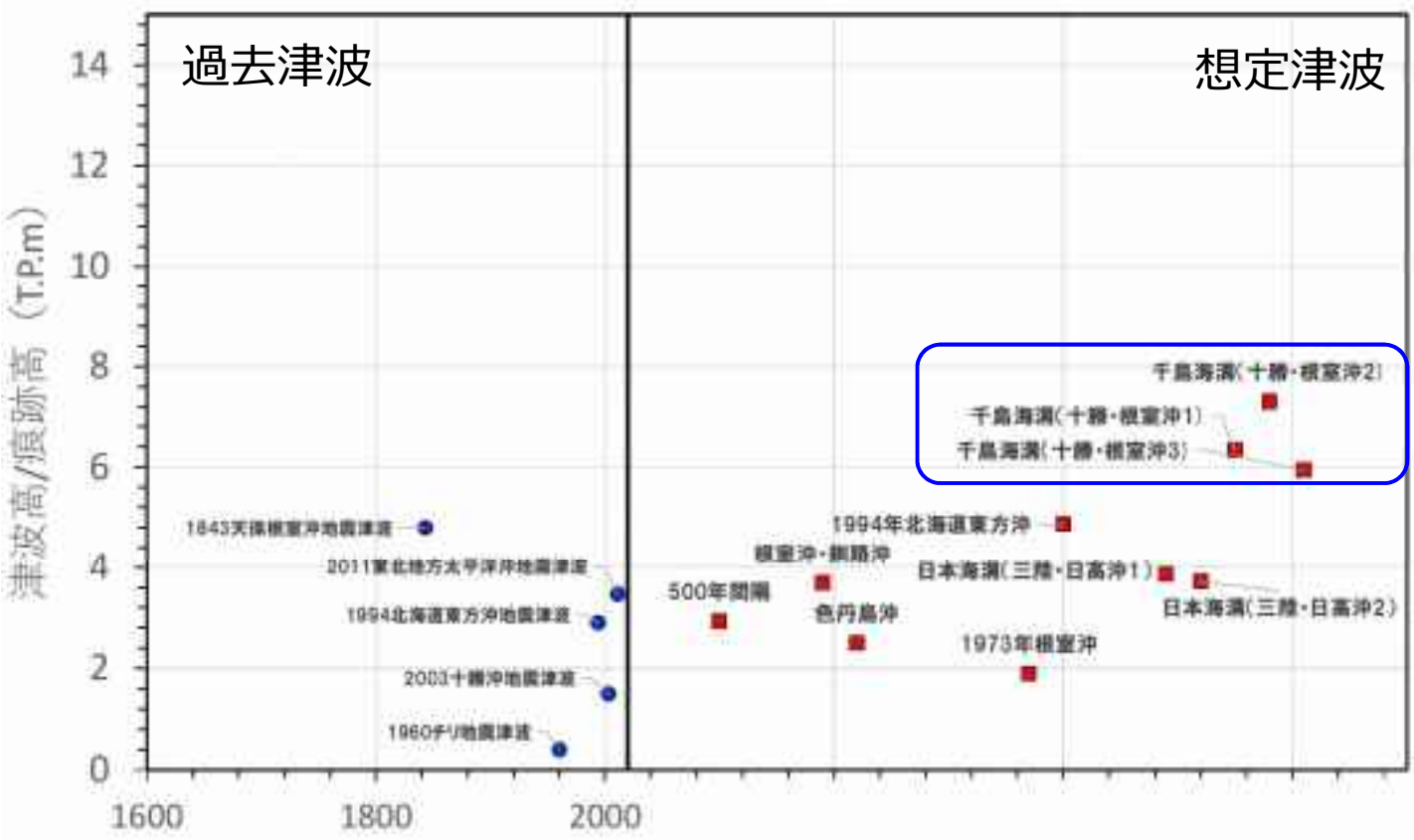
地域海岸30	根室市（崖地・納沙布岬）～羅臼町（崖地・知床岬）を境に区分 シミュレーションの津波高特性及び崖地・岬状地形により区分