

平成22年度

# 北海道の水道

北海道環境生活部環境局環境推進課



# 北海道内の水道事業について

## 1 水道施設の現状

### (1) 水道普及率

道内の水道普及率は上昇傾向にあります。近年横ばいであり、平成22年度末では97.8%と、全国普及率97.5%とほぼ同じ水準となっています。

### (2) 水道事業等の状況

平成22年度末現在の事業数は、上水道が100（前年度から1事業減少）、簡易水道が304（前年度から11事業減少）となっています。

1人1日あたりの平均給水量は、上水道では過去10年間は減少傾向にあるのに対し、簡易水道は増加傾向にあり（p16参照）、平成22年度には上水道が309リットル、簡易水道が471リットルとなっています。

水道料金は、上水道で2,028円、簡易水道で1,964円となっており、全国平均(H21)の1,480円（上水道）、1,394円（簡易水道）に比べると、それぞれおよそ4割高くなっています。

### ア 事業数及び現在給水人口

	用水供給事業	上水道事業	簡易水道事業	専用水道	計
事業数	5	100	304	488	897
現在給水人口	—	4,989,526人	366,655人	21,812人	5,377,993人

### イ 給水量

区分	上水道	簡易水道
1人1日最大給水量	359L	654L
1人1日平均給水量	307L	471L

### ウ 水道料金（家庭用10m<sup>3</sup>当たり/消費税・メーター使用料を含む）

	上水道	簡易水道
最高	3,360円	3,360円
最低	745円	745円
平均	2,028円	1,964円

## 2 水道施設整備等の課題

### (1) 水道水質の安全確保

北海道は、広大な面積を有し、豊かな自然環境に恵まれていることから、全国と比べて比較的良好的な状態に保たれた河川や地下水などにより、良質で豊富な水道水の確保が図られていますが、エキノコックスやクリプトスポリジウムなどの病原性微生物や各種の有害物質による汚染等が懸念されています。また、降雨時においてこれまで想定されなかった高濁度原水が発生し、大規模な断水を余儀なくされた事例も発生しています。

これらの問題に対応していくためには、引き続き良質な水源の確保や既存水源の保全を図るとともに、各種の高度浄水施設の整備を効果的に実施していく必要があります。また、特にクリプトスポリジウムについては、北海道は表流水を水源とする比率が高いことから、厚生労働省が取りまとめ、平成19年4月1日より適用している「水道におけるクリプトスポリジウム等対策指針」に基づいた対策を徹底する必要があります。

### (2) 施設の老朽化、耐震化への対応

北海道における水道施設の整備について、高度経済成長期に整備された水道施設を中心に今後更新需要が高まることが見込まれます。

また、北海道はこれまで地震や台風等の自然災害に見舞われており、多くの事業体において水道施設の被害を受けるとともに、断水事故も発生していることから、水道施設の災害対策が重要です。

北海道における水道施設の耐震化は全国平均と比較して進んでいるとは言えない状況にあり、国庫補助事業金を活用するなどして、計画的な施設の更新とともに耐震化を図ることが重要となってきました。

### (3) 水道事業の運営基盤の強化

道内の水道事業において、職員の減少、高齢化が進むなかで、水道技術の継承が不安視されています。規模の小さい事業体では、技術の継承に限られた職員に行われてきた事例もあり、こういった事業体においては特に技術力の不足を招くことが懸念されます。

また、給水人口が減少し、給水量も減少傾向にあるなかで、水道事業の給水収益も減少しています。高度経済成長期に整備された水道施設の更新時期を迎え、更新に必要な財源の確保が必要ななか、様々な形態の広域化や民間活用等により施設・経営の両面での事業の効率化を進める必要があります。

### (4) すべての住民に対する安全な水の供給

住民の安全な水の確保に向けて、これまで水道の未普及地域における水道施設の整備を推進し、水道の普及が図られてきました。

水道普及率は全国平均の水準に達していますが、未普及人口は約12万人に及び、その解消は引き続き課題ですが、山間部などの未普及地域のすべてに水道施設を整備することは、コストの面から現実的とは言えないことから、未普及地域における施設整備の在り方の検討が必要です。また、未普及地域で飲用井戸等を利用している住民に対して安全な水の確保という観点からの衛生対策の取組が必要です。

# 用語の定義・説明

## 1 水道の種類

### (1) 水道（水道法第3条第1項）

導管及びその他の工作物により、水を人の飲用に適する水として供給する施設の総体（臨時のものを除く）。

### (2) 水道用水供給事業（水道法第3条第4項）

水道事業者に水道用水（浄水）を供給する事業。

### (3) 上水道事業

計画給水人口が 5,001 人以上で、一般の需要に応じて水道により水を供給する事業。

### (4) 簡易水道事業（水道法第3条第3項）

計画給水人口が 101 人以上 5,000 人以下で、一般の需要に応じて水道により水を供給する事業。

### (5) 専用水道（水道法第3条第6項）

寄宿舍、社宅等の自家用水道その他水道事業に該当しない水道であって、次のいずれかに該当する水道。

① 給水人口が 101 人以上の寄宿舍、社宅等の自家用水道。

② 1日最大給水量（人の飲用など生活の用に供するもの）が  $20 \text{ m}^3$  を超える水道。

### (6) 貯水槽水道（水道法第14条第2項第5号）

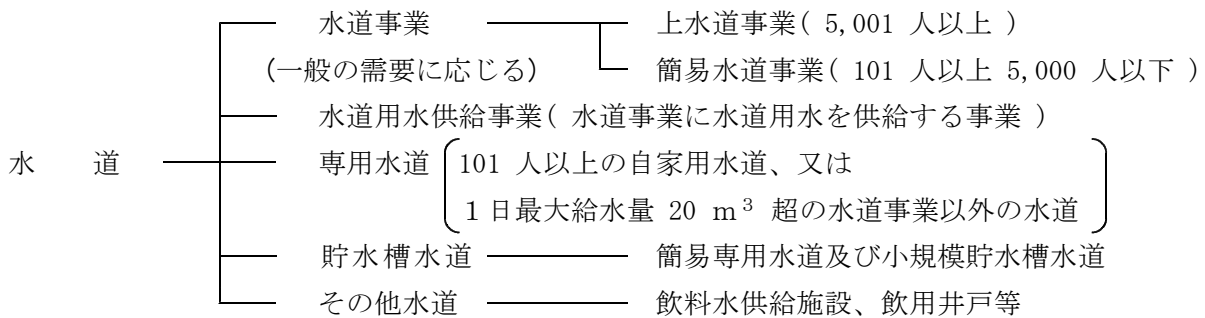
水道事業の用に供する水道から供給を受ける水のみを水源とするもの

・簡易専用水道（水道法第3条第7項） … 上記のうち、受水槽の容量が $10\text{m}^3$ を超えるもの

・小規模貯水槽水道 … 上記のうち、受水槽の容量が $10\text{m}^3$ を超えないもの

### (7) 飲料水供給施設

給水人口50人以上100 人以下を給水人口とする小規模な水道施設。



## 2 取水の種類

### (1) 地表水

①ダム直接……………ダム等から直接導水管等により取水を行っている形態のもの。

②ダム放流……………ダム等により水利権を取得し、下流で取水を行っている形態のもの。

③湖沼水……………湖沼等の貯水池から直接取水を行っている形態のもの。

④表流（自流）水……上記①～③以外の河川水の取水を行っている形態のもの。

(2) 地下水

- ①伏流水……………河床やその付近を潜流している水を埋渠等により取水している形態のもの。
- ②浅井戸……………第一不透水層までの水を集水する井戸から取水する形態のもの。
- ③深井戸……………第一不透水層より下の水を集水する井戸から取水する形態のもの。

(3) 湧水

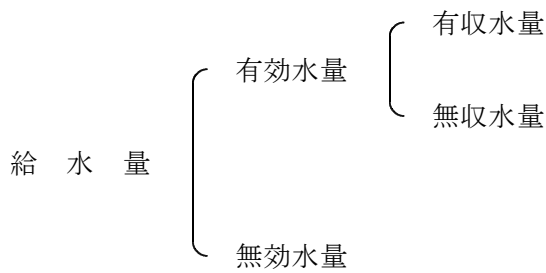
地下水が地表に湧き出た地点から取水する形態のもの。

(4) 受水

水道用水供給事業から用水供給を受けている形態のもの。

3 給水量等

- (1) 給水量…自己の給水区域に対して給水した水量。
- (2) 有収水量…料金徴収の対象となった水量。
- (3) 無収水量…料金徴収の対象とならなかった水量。
- (4) 有効水量…有収水量+無収水量。
- (5) 無効水量…漏水等による損失水量。



# 目 次

I 概 況（平成23年3月31日現在）	1
I－1 平成22年度の水道普及状況	3
(1) 総括表	4
ア 上水道事業	4
イ 簡易水道事業	4
ウ 専用水道	4
(2) 市町村別、種類別施設数	6
(3) 市町村別、種類別現在給水人口及び普及率	6
(4) 市町村別、種類別計画給水人口	6
(5) 総合振興局・振興局別普及状況	6
(6) 施設別給水人口割合	7
(7) 給水量の用途別分類	8
(8) 水源別取水量	8
(9) 管種別管路延長	8
(10) 主要指標の一覧	9
ア 普及率の状況	9
イ 実績1人1日最大給水量の状況	9
ウ 水道料金の状況	10
エ 地域水道ビジョンの策定状況	11
I－2 水道普及状況の推移	13
(1) 普及状況の推移	14
(2) 年間給水量の推移	15
ア 上水道事業	15
イ 簡易水道事業	15
(3) 1人1日当たりの給水量の推移	16
ア 1人1日最大給水量	16
イ 1人1日平均給水量	16
I－3 広域的水道整備計画、水源開発の状況	17
(1) 水道整備基本構想	18
(2) 広域的水道整備計画	19
(3) 北海道における水道水源関連ダム（完成）	19
(4) 北海道における水道水源関連ダム（建設中）	20
(5) 実績年間取水量の推移（上水道事業）	20

(6) 水道水源関連ダムの位置図	21
II 水道施設の概要（平成23年3月31日現在）	23
II-1 水道用水供給事業の概要	25
II-2 上水道事業の概要	29
II-3 上水道事業の浄水量、年間有収水量の内訳	37
II-4 上水道事業の取水状況	41
II-5 上水道事業の管路布設状況	45
II-6 簡易水道事業の概要	53
II-7 簡易水道事業の取水状況	71
II-8 簡易水道事業の管路布設状況	81
II-9 専用水道の概要	97
III 市町村別水道普及状況（平成23年3月31日現在）	125
IV 水道料金（平成23年3月31日現在）	137
IV-1 水道料金一覧表（上水道事業）	139
IV-2 水道料金一覧表（簡易水道事業）	143
〈参 考〉	151



# I 概 況

(平成23年3月31日現在)



## I - 1 平成22年度の水道普及状況

(1) 総括表

行政区域内 人口	上水道事業			簡易水道事業			専用			
	事業 箇所数	計画 給水人口	現在 給水人口	事業箇所数	計画 給水人口	現在 給水人口	自己水源のみによるもの			
① (人)	②	③ (人)	④ (人)	⑤	⑥ (人)	⑦ (人)	⑧	⑨ (人)	⑩ (人)	
5,498,916	100	5,969,357	4,989,526	公 営	303	507,636	366,556	354	41,145	21,812
				そ の 他	1	230	99			
				計	304	507,866	366,655			

(注) 計画給水人口及び現在給水人口の「合計」には、専用水道の「左記以外のもの」の人口は含まない。

ア. 上水道事業

事業 箇所 数	計 画 給 水 人 口 (人)	給 水 区 域 内 現 在 人 口 (人)	現 在 給 水 人 口 (人)	専 従 職 員 数 (人)	実 績 年 間 給 水 量 (千m <sup>3</sup> /年)	内 収	
						有	
						家 庭 用	営 業 用
100	5,969,357	5,064,288	4,989,526	2,302	558,230	347,034	109,201

イ. 簡易水道事業

事業 箇所 数	計 画 給 水 人 口 (人)	給 水 区 域 内 現 在 人 口 (人)	現 在 給 水 人 口 (人)	原 水 の 種 別	浄 水 方 法 の 種 別		配 水 方 式		
304	507,866	387,255	366,655	地表水	221	消毒のみ	162	自然流下	223
				伏流水	23	緩速ろ過	135	ポンプ配水	14
				井戸水	215	急速ろ過	109	自ポ併用	67
				受 水	12	膜ろ過	25	配水池なし	0
				そ の 他	63	その他	14	圧力タンク	0
				計	534	計	445	計	304

(注) 1. 「技術管理者」の欄中、「無」とは、有資格者が空席であるものを、「不要」とは、水道法第25条第1項に  
2. 「水質検査実施機関」の欄中、「共同」とは、上水道等の事業体と共同で設置する水質検査センター等を、

ウ. 専用水道

箇 所 数	確 認 時 給 水 人 口 (人)	現 在 給 水 人 口 (人)	原 水 の 種 別	浄水方法の種別
自己水源のみによるもの	354	41,145	自己水源のみ	354
上 記 以 外 の も の	134	4,352	受水のみ	38
			併用	96
計	488	45,497	計	488

(注) 「施設の専用兼用の別」の欄中、「専用」とは、浄水施設が飲用のみの専用施設であるものを、「原兼」とは、原水を

水道			合計			普及率 ⑭/① ×100 (%)	飲料水供給施設			
左記以外のもの							事業箇所数	計画 給水人口 (人)	現在 給水人口 (人)	
事業 箇所数 ①	確認時 給水人口 ⑫ (人)	現在 給水人口 ⑬ (人)	事業 箇所数 ②+⑤+ ⑧+⑩	計画 給水人口 ③+⑥+⑨ (人)	現在 給水人口 ④+⑦+⑩ =⑭ (人)					
134	4,352	2,241	892	6,518,368	5,377,993	97.8	公営	22	1,852	1,424
							その他	70	5,279	4,824
							計	92	7,131	6,248

訳 (千m3/年)				現在施設 公称能力 (m3/日)	実績一日 最大給水量 (m3/日)	実績一人 一日最大 給水量 (L/人・日)
水量		有効 無収水量	損失量			
工場用	その他					
9,629	24,299	19,068	48,999	2,557,176	1,804,131	359

専従 職員数 (人)	技術管理者		実績一日 最大給水量 (m3/日)	実績年間 給水量 (m3/年)	実績年間 有収水量 (m3/年)	水質検査 (全項目検査) 実施機関	経営の種別
	有資格 者数 (人)	専兼任 の別					
436	166	専任 11	239,642	63,052,043	47,628,914	自己 23 共同 0 保健所 ) 7 衛研 ) 79 上水 79 登録 191 その他 4	公営 303 その他 1
		兼・併任 353					
		無 5 不要 4					
		計 373					

より、技術管理者としての特別の資格を必要としないものをいう。

「登録」とは、水道法第20条第3項に基づく登録機関をいう。

施設能力 (m3/日)	施設の専用 兼用の別	給水状況	水質検査 実施機関	専従 職員数 (人)	技術管理者	
129,946	専用 310	良好 478	保健所 ) 7 衛研 ) 10	1,473	有 469	
	原兼 3	夜断 0			指 466 定 5 その他	無 6
	浄兼 175	量不足 3	計 488			不要 13
		質不良 7				計 488
	計 488	計 488	計 488		計 488	計 488

そのまま工場用及び飲用に供給するものを、「浄兼」とは、工場用一括して浄化したものを飲用にも供給するものをいう。

## (2) 市町村別、種類別施設数

区分	市町村数	上水道	簡易水道		
			公営	その他	計
市	35	35(1)	48	0	48
町	129	65(3)	229	1	230
村	15	0	26	0	26
計	179	100(4)	303	1	304

※上水道における括弧内は、うち一部事務組合の数

## (3) 市町村別、種類別現在給水人口及び普及率

区分	行政区域内人口 ① (人)	上水道 ② (人)	簡易水道		
			公営 ③ (人)	その他 ④ (人)	計 ⑤ (人)
市	4,438,314	4,347,270	42,693	0	42,693
町	1,029,458	638,718	297,623	99	297,722
村	31,144	3,538	26,240	0	26,240
計	5,498,916	4,989,526	366,556	99	366,655

## (4) 市町村別、種類別計画給水人口

区分	行政区域内人口 ① (人)	上水道 ② (人)	簡易水道		
			公営 ③ (人)	その他 ④ (人)	計 ⑤ (人)
市	4,438,314	5,162,472	62,663	0	62,663
町	1,029,458	802,646	410,863	230	411,093
村	31,144	4,239	34,110	0	34,110
計	5,498,916	5,969,357	507,636	230	507,866

## (5) (総合) 振興局別普及状況

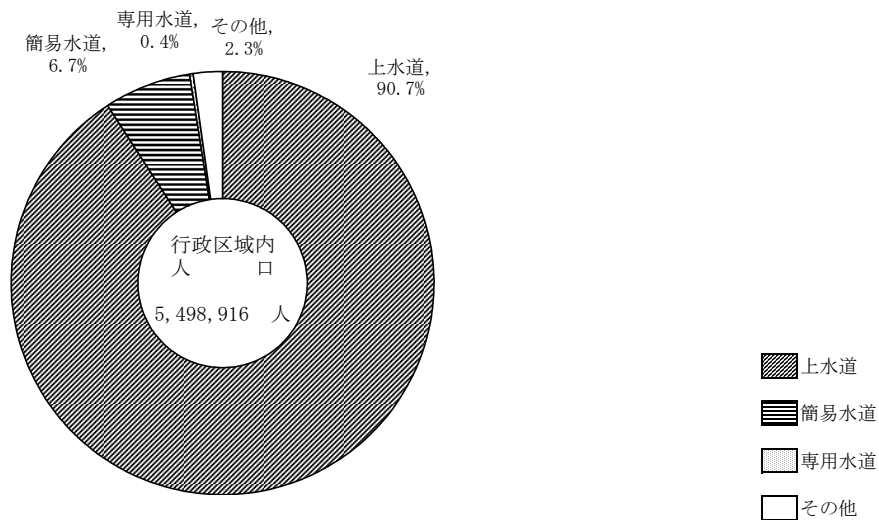
(総合) 振興局	行政区域内人口 (人)	現在給水人口 (人)	普及率 (%)	(総合) 振興局	行政区域内人口 (人)	現在給水人口 (人)	普及率 (%)
石狩	2,324,736	2,339,480	100.6	オホーツク	307,046	288,031	93.8
渡島	429,967	420,481	97.8	胆振	416,945	408,084	97.9
檜山	42,691	39,755	93.1	日高	75,288	68,762	91.3
後志	232,567	225,624	97.0	十勝	352,353	335,433	95.2
空知	335,071	331,931	99.1	釧路	250,973	243,700	97.1
上川	524,884	472,054	89.9	根室	81,231	80,465	99.1
留萌	53,212	52,597	98.8				
宗谷	71,952	71,596	99.5	全道	5,498,916	5,377,993	97.8

専 用 水 道			合 計
自己水源のみ によるもの	左記以外のもの	計	
247	117	364	447
103	17	120	415
4	0	4	30
354	134	488	892

専 用 水 道			合 計 ②+⑤+⑥=⑨ (人)	普 及 率 ⑨/①
自己水源のみに よるもの ⑥(人)	左記以外のもの ⑦ (人)	計 ⑧ (人)		
15,226	2,140	17,366	4,405,189	99.3
6,265	101	6,366	942,705	91.6
321	0	321	30,099	96.6
21,812	2,241	24,053	5,377,993	97.8

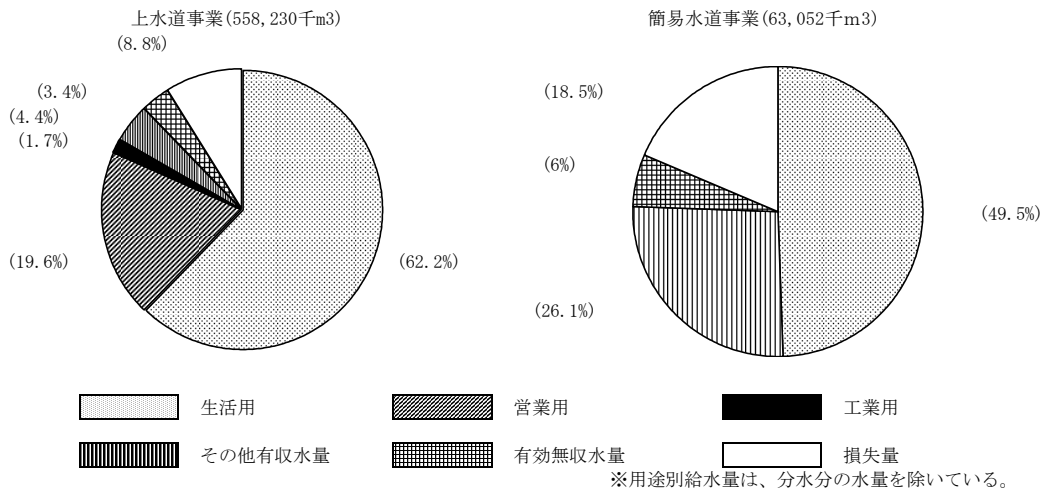
専 用 水 道			合 計 ②+⑤+⑥ (人)
自己水源のみに よるもの ⑥(人)	左記以外のもの ⑦ (人)	計 ⑧ (人)	
29,854	4,282	34,136	5,254,989
10,957	70	11,027	1,224,696
334	0	334	38,683
41,145	4,352	45,497	6,518,368

(6) 施設別給水人口割合

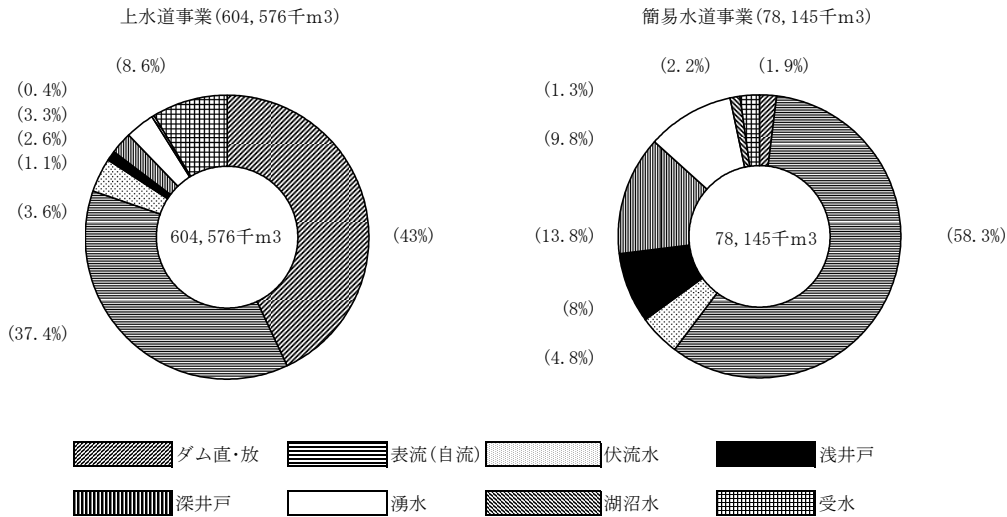


(注) 専用水道は自己水源のみによるものの数値である。  
(注) その他は、飲料水供給施設、共同井戸、各戸の井戸等である。

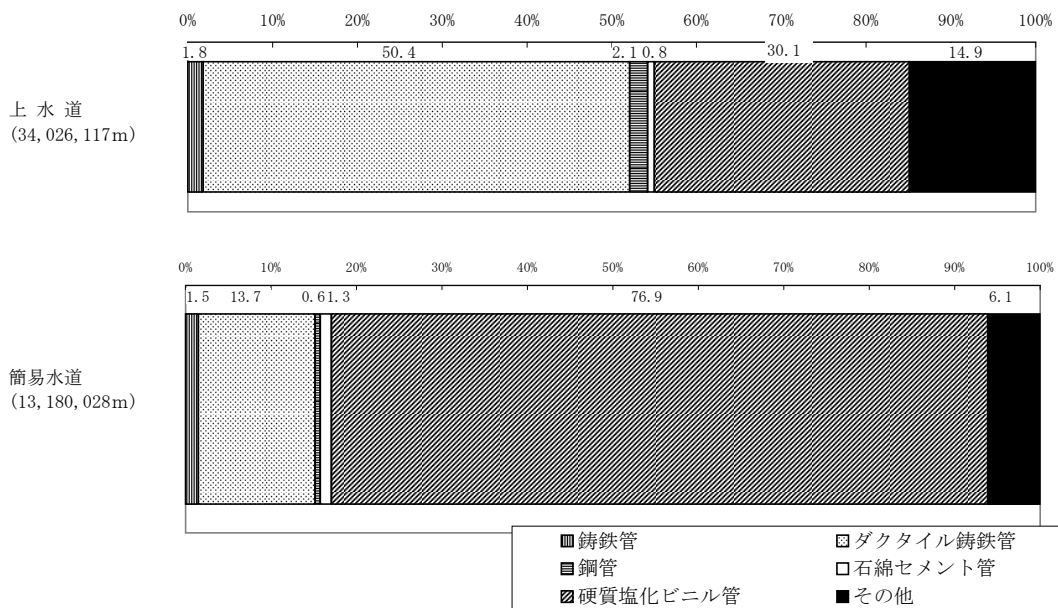
(7) 給水量の用途別分類



(8) 水源別取水量



(9) 管種別管路延長





(10) 主要指標の一覧

ア. 普及率の状況

(全道普及率 97.8%)

高 普 及 率				
	市	町	村	普及率
1	札幌	幌	市	100
	小樽	樽	市	100
	夕張	張	市	100
	網走	走	市	100
	江別	別	市	100
	三笠	笠	市	100
	根室	室	市	100
	砂川	川	市	100
	歌志内	志	市	100
	登別	別	市	100
	京極	極	町	100
	南幌	幌	町	100
	上井	井	町	100
	増毛	毛	町	100
	遠別	別	町	100
	浜頓	頓	町	100
	中頓	頓	町	100
	豊富	富	町	100
	利尻	尻	町	100
	興部	部	町	100
	留寿都	寿	村	100
	泊猿	猿	村	100
	真狩	狩	村	100

低 普 及 率				
	市	町	村	普及率
1	東川		町	2.3
2	奥尻		町	61.8
3	東神楽		町	62.2
4	鶴居		村	68.4
5	清里		町	69.2
6	森茶		町	69.5
7	標茶		町	69.9
8	比布		町	70.5
9	鹿追		町	72.4
10	積丹		町	74.3

イ. 実績1人1日最大給水量の状況

(全道平均……上水道事業：359L/人・日、簡易水道事業：654 L/人・日)

高実績1人1日最大給水量 (L/人・日)

上 水 道 事 業			
	事	業	給水量
1	上川町	(層雲峡)	6,634
2	別海	町	1,119
3	知内	町	859
4	大樹	町	819
5	枝幸	町	718
6	羅臼	町	713
7	鹿部	町	712
8	津別	町	695
9	福島	町	668
10	小平	町	634

簡 易 水 道 事 業

	事	業	給水量
1	鹿追町	(然別湖畔)	23,273
2	赤井川村	(常盤)	17,911
3	占冠村	(トマム)	10,047
4	新得町	(狩勝高原)	6,870
5	当別町	(青山中央)	6,500
6	枝幸町	(志美宇丹)	4,234
7	登別市	(札内)	3,844
8	枝幸町	(本幌別)	3,780
9	土幌町	(新田)	3,680
10	富良野市	(島の下)	3,640

低実績1人1日最大給水量 (L/人・日)

上 水 道 事 業			
	事	業	給水量
1	石狩	市	251
2	釧路	市	295
2	江別	市	305
4	登別	市	308
5	札幌	市	312
5	北島	市	312
7	名寄	市	313
8	森町	市	315
9	恵庭	市	316
9	帯広	市	316

簡 易 水 道 事 業

	事	業	給水量
1	興部町	(興部)	177
2	北見市	(協和)	229
3	網走市	(能取)	230
4	釧路町	(遠野)	231
5	むかわ町	(豊田)	238
6	せたな町	(北島歌)	243
7	北斗市	(茂辺地)	244
8	赤井川村	(都)	259
9	厚岸町	(糸魚沢)	263
10	比布町	(比布町)	284

ウ. 水道料金の状況（家庭用10m<sup>3</sup>当たり。メーター使用料を含む）  
 （全道平均……上水道事業：2,028円、簡易水道事業：1,964円）

a. 上位及び下位の10事業

低料金

上水道事業			
	事業名		料金
1	函館市		745
2	千歳市		1,102
3	室蘭市		1,186
4	斜里町		1,200
5	北斗市（旧上磯町）		1,270
5	北斗市（旧大野町）		1,270
5	伊達市		1,270
8	倶知安町		1,311
9	東神楽町		1,320
9	新得町		1,320

簡易水道事業

	事業名	料金
1	函館市（戸井、日浦、恵山東部、楳法華、古部、木直、尾札部、白尻、大船）	745
2	京極町（京極）	940
3	泊村（泊）	1,030
4	芦別市（新城）	1,092
5	壮瞥町（滝之町、仲洞爺）	1,100
6	占冠村（占冠、トマム）	1,110
7	斜里町（ウトロ）	1,200
7	平取町（去場）	1,200
9	赤井川村（赤井川、都、常盤）	1,230
10	北斗市（茂辺地）	1,270

高料金

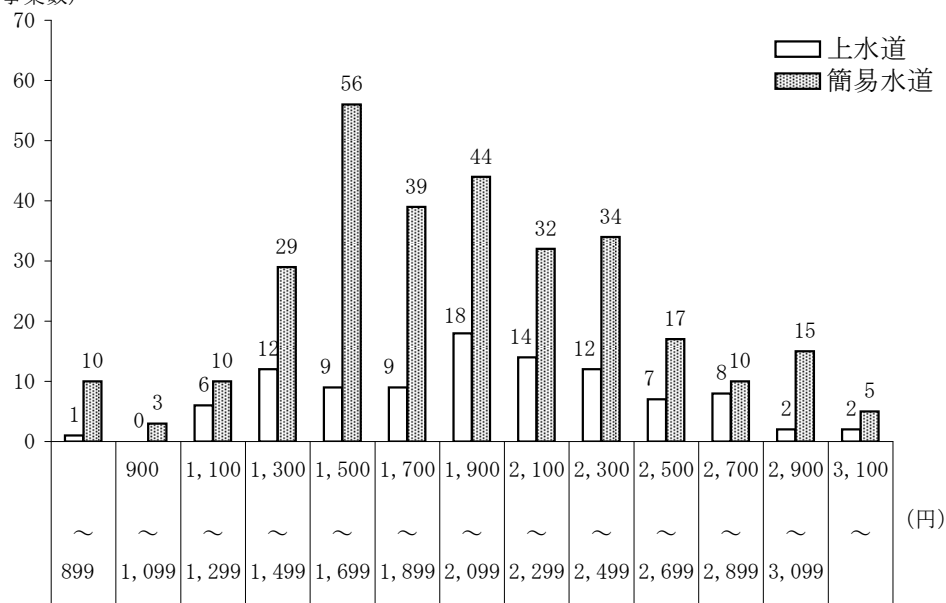
上水道事業			
	事業名		料金
1	羅臼町		3,360
2	池田町		3,121
3	増毛町		3,060
4	西空知広域水道企業団		2,950
5	江差町		2,890
6	羽幌町		2,850
7	栗山町		2,837
8	様似町		2,830
9	福島町		2,824
10	幕別町		2,750

簡易水道事業

	事業名	料金
1	羅臼町（峯浜、岬）	3,360
2	羽幌町（曙、天売、焼尻）	3,250
3	増毛町（阿分、別荘、岩老、雄冬）	3,060
3	平取町（本町、貫気別、中部振内）	3,060
5	網走市（能取、中央）	3,057
6	天塩町（市街、雄信内、泉源産土）	3,030
7	礼文町（香深、船泊、内路）	2,960
8	仁木町（仁木）	2,860
8	苫前町（苫前）	2,860
10	新冠町（新冠、新冠第一、新冠第二）	2,840

b. 水道料金の分布状況

(事業数)



エ. 地域水道ビジョンの策定状況

平成23年3月末現在

事業者名	ビジョン名称	策定年月
上水道事業者		
1 旭川市	水道事業及び下水道事業財政計画策定に向けた基本的な考え方	平成16年1月
2 札幌市	札幌水道長期構想	平成16年4月
3 北見市 (北見、留辺蘂)	北見市上下水道ビジョン	平成17年3月 策定 平成22年3月 改訂
4 帯広市	おびひろ上下水道ビジョン2010	平成18年2月 策定 平成22年2月 改訂
5 石狩市	石狩市水道ビジョン	平成18年8月
6 苫小牧市	苫小牧市水道ビジョン	平成20年3月
7 函館市	21世紀の水づくり輝く水プログラム	平成20年3月
8 網走市	網走市水道事業基本計画	平成20年8月
9 名寄市	名寄市水道ビジョン	平成20年8月
10 標茶町	標茶町水道ビジョン	平成21年1月
11 美幌町	美幌町水道ビジョン	平成21年2月
12 江別市	江別市水道ビジョン	平成21年12月
13 小樽市	小樽市上下水道ビジョン	平成22年2月
14 中空知広域水道企業団	地域水道ビジョン	平成22年3月
15 留萌市	留萌市水道ビジョン	平成21年度
16 室蘭市	室蘭市水道ビジョン	平成22年9月
17 岩見沢市	岩見沢市地域水道ビジョン	平成22年度
18 弟子屈町	弟子屈町水道ビジョン	平成22年度
水道用水供給事業者		
1 石狩東部広域水道企業団	地域水道ビジョン	平成20年3月
2 十勝中部広域水道企業団	ワックアプラン2010	平成22年10月

○策定割合等

【上水道事業者】	(策定割合)
・18プラン (19事業)	
19 事業 / 100 事業	<b>19%</b>
・給水人口割合	
3,638,085 人 / 4,989,526 人	<b>73%</b>
【水道用水供給事業者】	
・1プラン (1事業)	
2 事業 / 5 事業	<b>40%</b>
・1日最大給水量割合	
105,194 m <sup>3</sup> / 154,819 m <sup>3</sup> (石狩西部広域水道企業団を除く)	<b>68%</b>



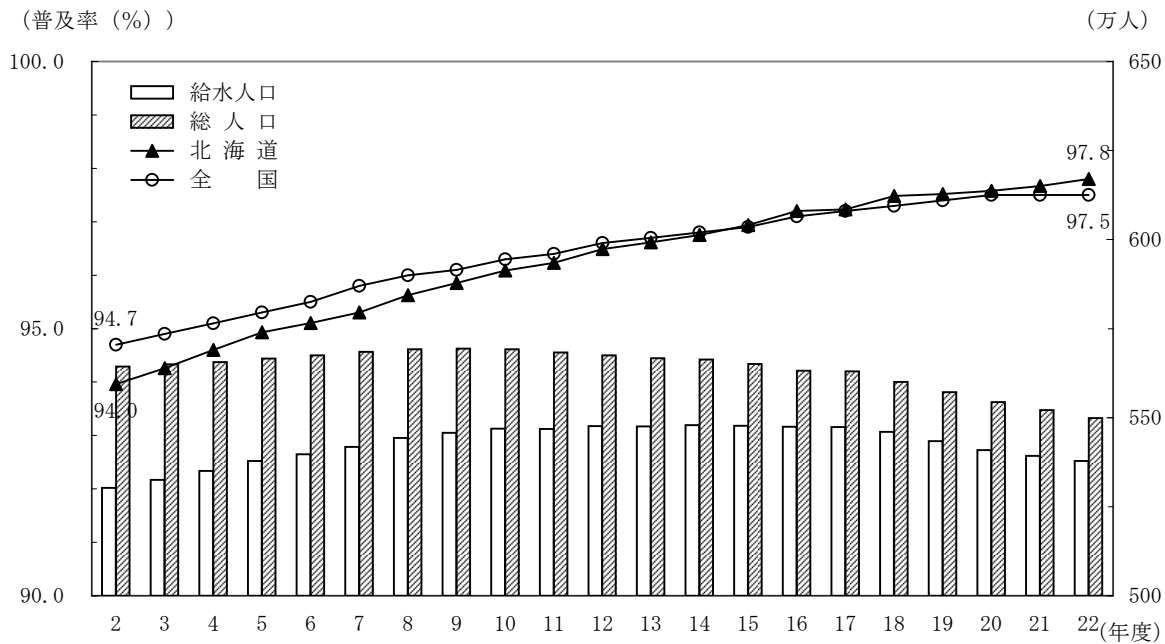
## I - 2 水道普及状況の推移

(1) 普及状況の推移

年 度	行政区域内 人 口 (A) (人)	上 水 道		簡 易 水 道		専 用 水 道		合 計		普及率 (B)/(A) (%)	全 国 普及率 (%)
		施設数 箇 所	給水人口 (人)	施設数 箇 所	給水人口 (人)	施設数 箇 所	給水人口 (人)	施設数 箇 所	給水人口(B) (人)		
2	5,643,699	114	4,831,557	370	413,333	151	58,064	635	5,302,954	94.0	94.7
3	5,649,829	114	4,861,827	360	407,120	149	56,644	623	5,325,591	94.3	94.9
4	5,656,230	113	4,889,985	361	408,771	146	52,053	620	5,350,809	94.6	95.1
5	5,665,699	113	4,922,987	356	406,675	137	48,739	606	5,378,401	94.9	95.3
6	5,675,063	113	4,945,680	356	407,942	137	43,603	606	5,397,225	95.1	95.5
7	5,684,842	112	4,965,844	351	409,071	128	42,944	591	5,417,859	95.3	95.8
8	5,692,055	112	4,997,901	347	402,888	124	42,336	583	5,443,125	95.6	96.0
9	5,693,495	112	5,018,375	344	397,870	118	41,041	574	5,457,286	95.9	96.1
10	5,691,737	111	5,031,690	343	398,908	116	38,387	570	5,468,985	96.1	96.3
11	5,682,827	109	5,026,885	343	404,147	115	37,461	567	5,468,493	96.2	96.4
12	5,675,309	108	5,031,762	345	407,170	113	37,003	566	5,475,935	96.5	96.6
13	5,667,024	108	5,035,926	347	405,012	109	34,177	564	5,475,115	96.6	96.7
14	5,662,856	107	5,039,469	349	403,892	380	35,533	836	5,478,894	96.8	96.8
15	5,650,573	107	5,040,015	345	404,144	417	33,479	869	5,477,638	96.9	96.9
16	5,632,133	106	5,031,942	345	409,093	366	33,668	817	5,474,703	97.2	97.1
17	5,629,970	103	5,033,156	336	407,035	361	33,861	800	5,474,052	97.2	97.2
18	5,600,705	100	5,025,138	333	399,719	361	34,891	794	5,459,748	97.5	97.3
19	5,571,770	101	5,009,199	327	394,278	369	30,218	797	5,433,695	97.5	97.4
20	5,543,556	101	4,997,536	322	387,251	377	24,564	800	5,409,351	97.6	97.5
21	5,520,894	101	4,985,661	315	382,842	367	23,835	783	5,392,338	97.7	97.5
22	5,498,916	100	4,989,526	304	366,655	355	21,812	759	5,377,993	97.8	97.5

(注)1. 「行政区域内人口」(A)については、各年度末(3月31日)現在の住民基本台帳である。

2. 専用水道の給水人口は、自己水源のみを水源とする専用水道の給水人口を計上している。



(2) 年間給水量の推移

ア. 上水道事業

(単位：千m<sup>3</sup>)

区分	年度	13	14	15	16	17	18	19	20	21	22	
年間給水量 (A)	年間給水量 (A)	591,478	586,656	582,386	582,709	579,776	574,251	568,054	555,057	551,776	558,230	
	有効水量 (B)	有効水量 (B)	532,920	531,260	529,093	530,114	527,090	521,825	517,510	505,447	504,350	509,231
		有収水量 (C)	510,708	509,003	506,831	508,304	504,512	501,576	498,263	487,116	485,367	490,163
	無収水量	22,212	22,257	22,262	21,810	22,578	20,249	19,247	18,331	18,983	19,068	
	無効水量	58,558	55,396	53,293	52,595	52,686	52,426	50,544	49,610	47,426	48,999	
有効率 (%)	北海道 (B)/(A)	90.1	90.6	90.8	91.0	91.0	90.9	91.1	91.1	91.4	91.2	
	全国	91.8	92.1	92.2	92.5	92.3	92.5	92.7	92.9	92.8	87.8	
有収率 (%)	北海道 (C)/(A)	86.3	86.8	87.0	87.2	87.1	87.3	87.7	87.8	88.0	87.8	
	全国	88.8	89.2	89.2	89.6	89.5	89.7	90.0	90.1	90.1		

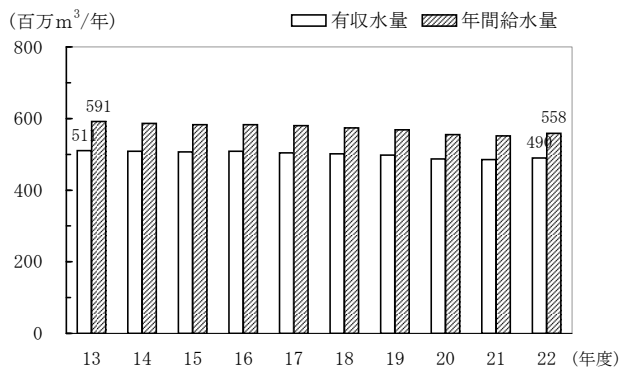
※全国データはH21まで

イ. 簡易水道事業

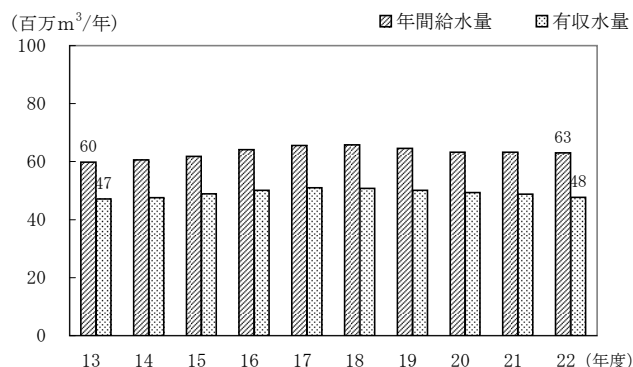
(単位：千m<sup>3</sup>)

区分	年度	13	14	15	16	17	18	19	20	21	22	
年間給水量	年間給水量	59,772	60,622	61,848	64,161	65,569	65,804	64,619	63,199	63,226	63,052	
	有効水量	有効水量	49,780	50,142	51,646	52,863	54,436	54,564	54,184	53,125	52,429	51,397
		有収水量	47,081	47,573	48,904	50,149	51,002	50,800	50,081	49,297	48,813	47,629
	無効水量	9,992	10,480	10,202	11,297	11,133	11,240	10,435	10,074	10,777	11,656	

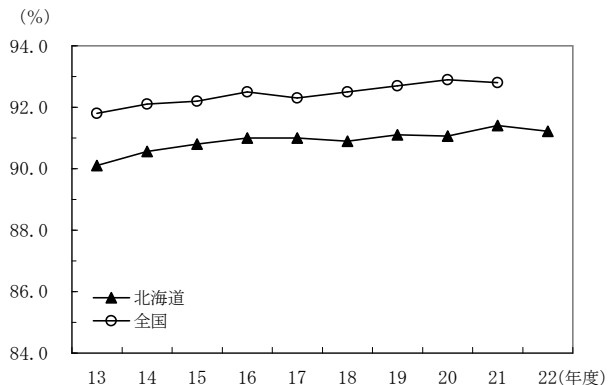
・実績年間給水量・有収水量の推移 (上水道)



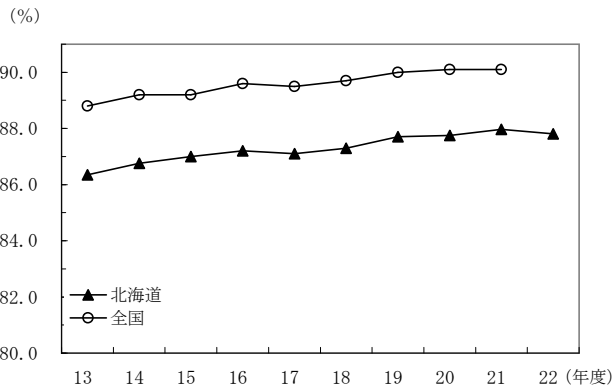
・実績年間給水量・有収水量の推移 (簡易水道)



・有効率の推移 (上水道)



・有収率の推移 (上水道)



(3) 1人1日当たりの給水量の推移  
ア. 1人1日最大給水量

(単位：L/人/日)

区分	年度	13	14	15	16	17	18	19	20	21	22
北海道	上水道	374	374	369	385	378	382	367	359	354	359
	簡易水道	562	561	582	607	632	634	650	644	647	654
全国	上水道	453	443	428	433	423	421	410	405	396	

※全国データはH21まで

イ. 1人1日平均給水量

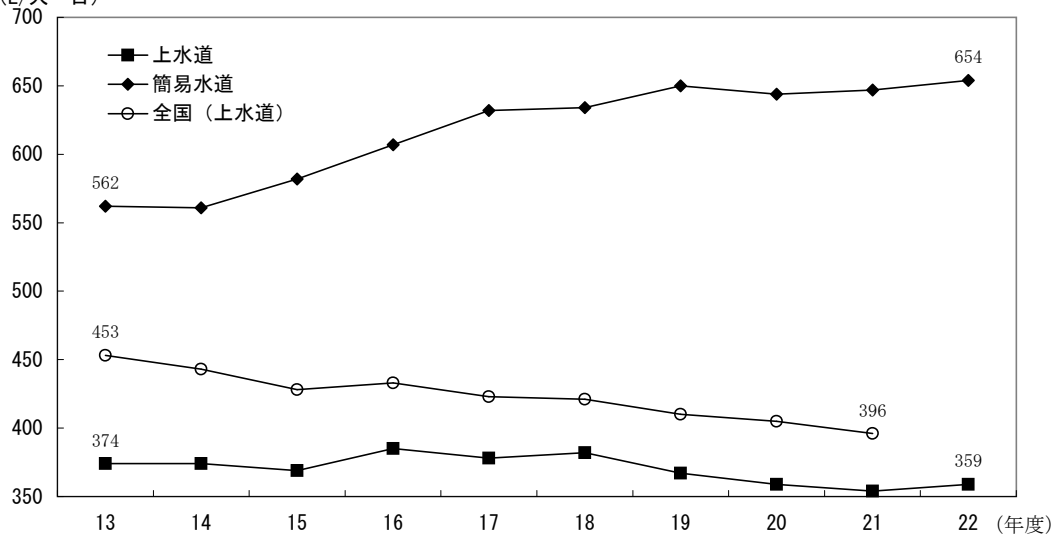
(単位：L/人/日)

区分	年度	13	14	15	16	17	18	19	20	21	22
北海道	上水道	325	319	316	317	316	313	313	304	303	307
	簡易水道	395	411	418	430	441	451	449	448	452	471
全国	上水道	376	370	363	364	363	358	355	349	344	

※全国データはH21まで

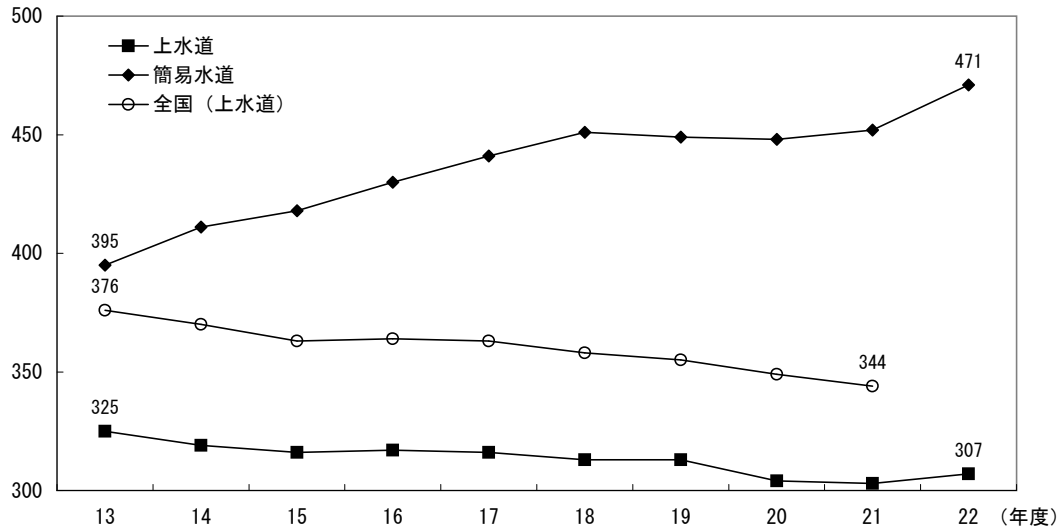
・ 1人1日最大給水量

(L/人・日)



・ 1人1日平均給水量

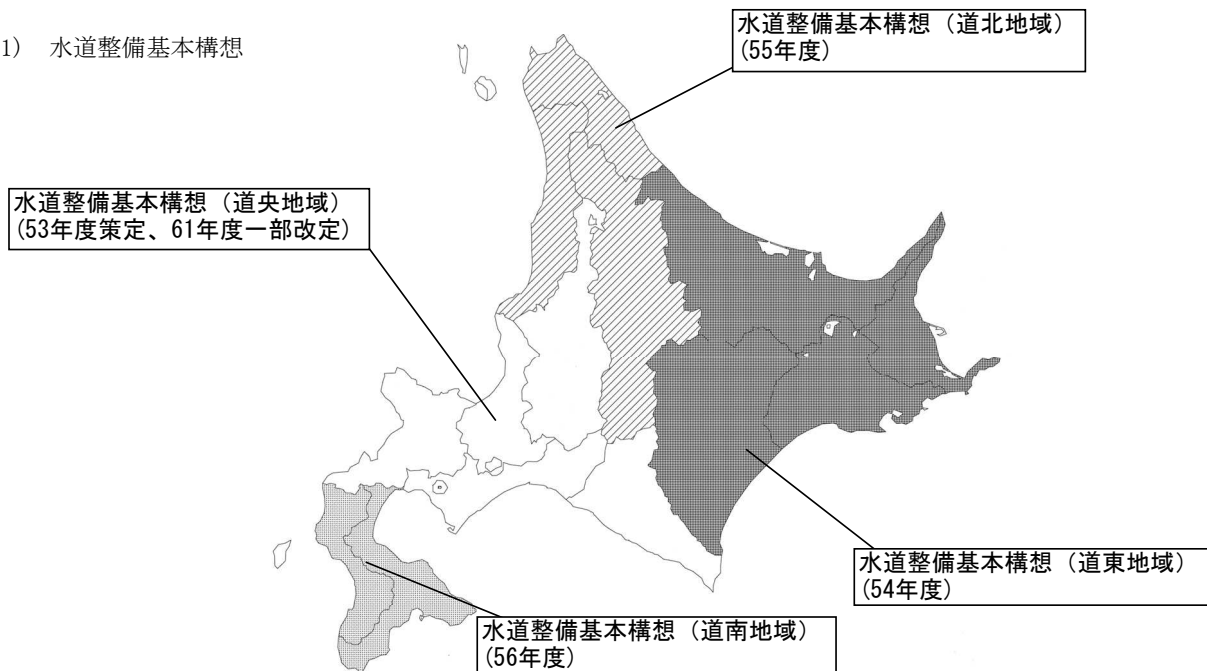
(L/人・日)



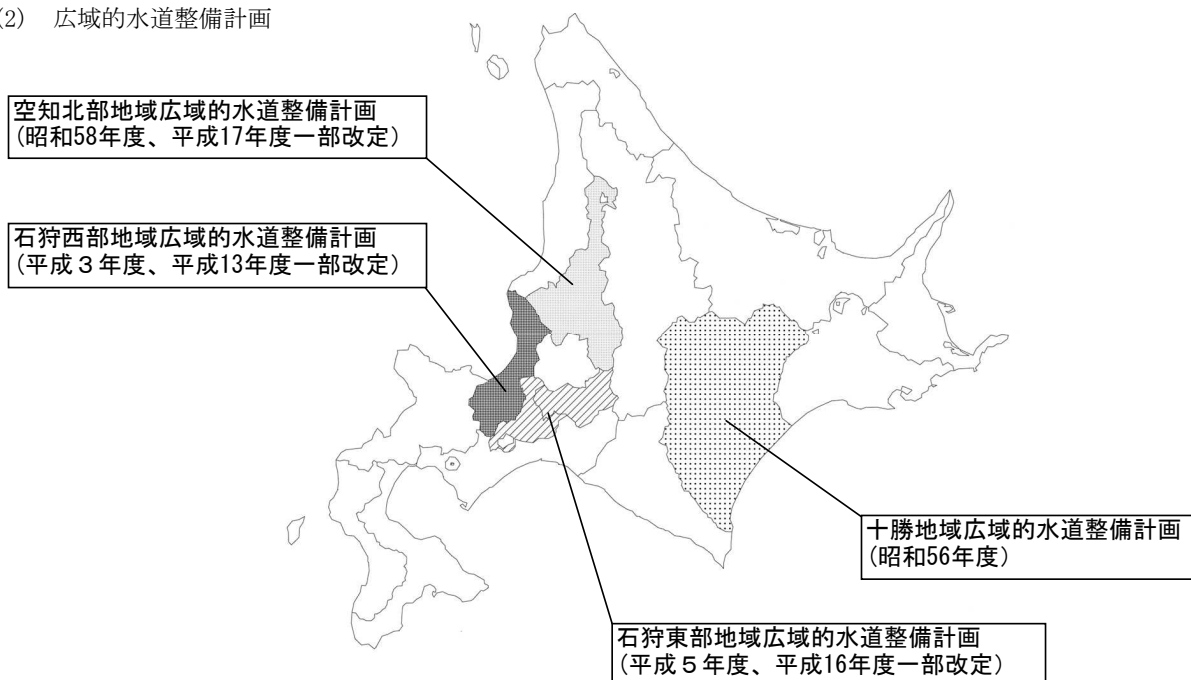


## I - 3 広域的水道整備計画、 水道開発の状況

(1) 水道整備基本構想



(2) 広域の水道整備計画



整備計画名	計画区域内市町村名	目標年次
空知北部地域広域の水道整備計画	深川市、滝川市、赤平市、芦別市、砂川市、歌志内市、上砂川町、浦臼町、新十津川町、妹背牛町、雨竜町、北竜町、沼田町、幌加内町、秩父別町、奈井江町	平成42年度
十勝地域広域の水道整備計画	帯広市、音更町、士幌町、鹿追町、新得町、清水町、芽室町、上士幌町、大樹町、広尾町、幕別町、池田町、豊頃町、本別町、足寄町、陸別町、浦幌町、中札内村、更別村	平成12年度
石狩西部地域広域の水道整備計画	札幌市、小樽市（一部）、石狩市、当別町	平成47年度
石狩東部地域広域の水道整備計画	江別市、千歳市、恵庭市、夕張市、北広島市、長沼町、由仁町、南幌町、栗山町	平成42年度

## (3) 北海道における水道水源関連ダム(完成)

(平成23年3月現在)

ダム名	河川名	事業主体	ダムの目的	工期	水道事業主体	有効貯水量 (千m <sup>3</sup> )	水道取水量 (m <sup>3</sup> /日)	地図番号
奥沢ダム	勝納川水系勝納川	小樽市	W	M41~T3	小樽市	437	16,200	1
笹流ダム	亀田川水系笹流川	函館市	W	T9~T12	函館市	576	31,300	2
新中野ダム	亀田川水系亀田川	函館市	W・F・N	S50~59	函館市	2,820	38,700	3
旭町第一ダム	石狩川水系ポンポロカベツ川	夕張市	W	S14~16	夕張市	250	1,920	4
旭町第二ダム	石狩川水系ポンポロカベツ川	夕張市	W	S43~45	夕張市	300	4,520	5
桂沢ダム	石狩川水系幾春別川	建設省	W・F・A・P	S26~32	桂沢水道企業団	81,800	86,227	6
金山ダム	石狩川水系空知川	建設省	W・F・A・P	S37~42	滝川市	130,420	9,440	7
岩尾内ダム	天塩川水系天塩川	建設省	W・F・A・P・I	S40~45	士別市	96,300	9,800	8
豊平峡ダム	石狩川水系豊平川	建設省	W・F・P	S42~47	札幌市	37,100	528,000	9
常盤ダム	余市川水系小樽川	小樽市	W	S44~46	小樽市	400	23,000	10
大雪ダム	石狩川水系石狩川	建設省	W・F・A・P・N	S43~52	旭川市	54,700	100,000	11
漁川ダム	石狩川水系漁川	建設省	W・F・N	S49~55	石狩東部広域(企)	14,100	77,100	12
牧の内ダム	コタンケシ川水系コタンケシ川	根室市	W	S53~55	根室市	500	7,400	13
北辰ダム	声間川水系タツノウシュナイ川	稚内市	W	S52~57	稚内市	5,900	52,800	14
美唄ダム	石狩川水系美唄川	北海道	W・F・I・N	S48~57	美唄市	1,090	10,000	15
鹿の子ダム	常呂川水系常呂川	建設省	W・F・A	S50~58	北見市	35,800	45,200	16
					北見市(留辺蘂町)		2,400	
					北見市(常呂町)		3,600	
					置戸町		1,800	
					訓子府町		1,300	
清水の沢ダム	石狩川水系清水沢川	夕張市	W	S57~59	夕張市	710	9,340	17
愛別ダム	石狩川水系狩布川	北海道	W・F・I・N	S54~61	当麻町	8,000	3,000	18
					上川町		2,000	
					鷹栖町		3,500	
					愛別町		2,600	
					比布町		2,000	
定山溪ダム	石狩川水系小樽内川	建設省	W・F・P	S53~H1	札幌市	78,600	375,000	19
沼田ダム	石狩川水系幌新太刀別川	農林水産省	W・A	S48~H4	北空知広域(企)	32,850	36,300	20
小平ダム	小平薬川水系小平薬川	北海道	W・F・A・N	S51~H4	小平町	27,600	3,800	28
朝里ダム	朝里川水系朝里川	北海道	W・F・N	S56~H5	小樽市	7,700	47,800	21
栗山ダム	石狩川水系雨煙別川	北海道	W・F・N	S58~H6	栗山町	2,700	10,000	22
札内川ダム	十勝川水系札内川	建設省	W・F・A・P・N	S60~H10	十勝中部広域(企)	42,000	109,200	27
滝里ダム	石狩川水系空知川	建設省	W・F・A・P・N	S58~H11	中空知広域(企)	85,000	51,140	23
					江別市		13,960	
上ノ国ダム	天の川水系目名川	北海道	W・F・A・N	H元~H14	江差町	3,110	3,500	31
大野ダム	大野川水系二股沢川	農林水産省	W・A	H6~H14	北斗市	1,400	2,800	33
忠別ダム	石狩川水系忠別川	国土交通省	W・F・A・P・N	S59~H18	旭川市	79,000	60,000	24
					東川町		5,000	
					東神楽町		5,000	
西岡ダム	天塩川水系小沢川	北海道	W・F・N	H5~H21	剣淵町	664	550	37
留萌ダム	留萌川水系留萌川	国土交通省	W・F・N	H元~H22	留萌市	21,800	4,600	30

(注) ダムの目的: W-水道用水、F-洪水調節、A-農業用水、P-発電用水、I-工業用水、N-正常流量

(4) 北海道における水道水源関連ダム（建設中）

(平成23年3月現在)

ダム名	河川名	事業主体	ダムの目的	工期	水道事業主体	有効貯水量 (千m <sup>3</sup> )	水道取水量 (m <sup>3</sup> /日)	地図番号
二風谷ダム	沙流川水系沙流川	国土交通省	W・F・P	S57～H28	日高町	17,200	1,400	25
平取ダム	沙流川水系額平川				平取町	44,500	1,200	26
徳富ダム	石狩川水系徳富川	農林水産省 北海道	W・F・A・N	S62～H25	西空知広域(企)	33,400	6,610	29
当別ダム	石狩川水系当別川	北海道	W・F・A・N	H4～H24	石狩西部広域(企)	66,500	85,500	32
サンルダム	天塩川水系サンル川	国土交通省	W・F・P・N	H5～H25	名寄市	50,200	1,510	34
					下川町		130	
夕張シューパロダム	石狩川水系夕張川	国土交通省 農林水産省	W・F・A・P・N	H7～H26	石狩東部広域(企)	367,000	82,100	35
厚幌ダム	厚真川水系厚真川	北海道	W・F・A・N	H7～H28	厚真町	43,100	1,780	36
新桂沢ダム	石狩川水系幾春別川	国土交通省	W・F・P・I・N	S48～H28	桂沢水道企業団	136,400	8,640	6
三笠ほんべつダム	厚真川水系厚真川					8,500		38

- (注) 1. ダムの目的：W-水道用水、F-洪水調節、A-農業用水、P-発電用水、I-工業用水、N-正常流量  
 (注) 2. 二風谷ダムは平成10年度に完成しているが、沙流川総合開発計画により平取ダムと同一事業なので、建設中にまとめて記載している。  
 (注) 3. 情勢の変化によりデータの内容に変更が生じる可能性がある。

(5) 実績年間取水量の推移（上水道事業）

(単位：千m<sup>3</sup>)

年度	表流水			伏流水	地下水		その他	浄水受水	合計
	自 流	ダム直接	ダム放流		浅井戸	深井戸			
3	266,915	43,129	182,174	20,574	17,033	11,823	21,083	44,832	607,563
4	260,968	43,663	188,699	21,073	17,323	11,518	21,796	45,191	610,231
5	266,408	42,383	187,763	21,347	18,488	11,799	20,717	46,500	615,405
6	263,740	44,994	204,291	21,266	18,705	11,543	19,046	49,466	633,051
7	253,555	43,138	206,063	20,795	17,273	11,672	23,016	52,503	628,015
8	248,959	57,702	201,095	20,941	17,869	12,358	23,329	53,443	635,696
9	253,311	44,036	216,978	18,607	17,626	14,960	24,576	52,195	642,289
10	286,581	56,631	169,966	20,082	17,335	15,475	25,383	52,131	643,584
11	245,295	42,613	228,443	21,472	7,408	17,152	24,882	59,211	646,476
12	242,793	39,372	231,571	22,415	9,456	13,980	22,535	58,214	640,336
13	247,958	38,559	230,447	25,519	8,918	14,480	2,232	61,578	629,691
14	227,234	39,300	236,383	23,330	9,020	15,956	23,875	60,077	635,175
15	240,701	40,831	218,000	22,745	9,072	15,042	22,694	60,824	629,909
16	243,551	42,203	214,343	22,718	8,544	14,309	22,696	60,626	628,990
17	242,642	39,284	214,555	23,008	8,513	14,757	19,578	58,917	621,254
18	243,062	37,842	216,639	22,146	8,404	15,361	27,583	52,328	623,365
19	230,527	43,282	221,887	21,642	6,234	15,029	22,561	52,704	613,866
20	231,048	40,679	211,674	21,462	6,063	14,884	21,640	52,323	599,773
21	227,506	41,578	211,932	21,674	6,859	15,356	21,521	52,075	598,501
22	226,126	42,258	217,692	21,951	6,896	15,861	21,929	51,863	604,576

(注) その他とは湧水、湖沼水等である。

(6) 水道水源関連ダムの位置図

凡 例
ダム名
河川名
事業主体   ダムの目的
水道事業主体
工 期
水道取水量(m3/日)

1	奥沢ダム
勝納川水系勝納川	
小樽市	W
小樽市	
M41~T3	
16,200	

2	笹流ダム
亀田川水系笹流川	
函館市	W
函館市	
T9~12	
31,300	

3	新中野ダム
亀田川水系亀田川	
函館市	W・F・N
函館市	
S31~35	
38,700	

4	旭町第一ダム
石狩川水系ホロカベツ川	
夕張市	W
夕張市	
S14~16	
1,920	

5	旭町第二ダム
石狩川水系ホロカベツ川	
夕張市	W
夕張市	
S43~45	
4,520	

6	桂沢ダム
石狩川水系幾春別川	
建設省	W・F・A・P
桂沢水道企業団	
S26~32	
129,600	

6	新桂沢ダム
石狩川水系幾春別川	
国土交通省	W・F・A・P
桂沢水道企業団	
H2~27	
8,640	

7	金山ダム
石狩川水系空知川	
建設省	W・F・A・P
滝川市	
S36~42	
9,440	

8	岩尾内ダム
天塩川水系天塩川	
建設省	W・F・A・P・I
士別市	
S40~46	
8,800	

9	豊平峡ダム
石狩川水系豊平川	
建設省	W・F・P
札幌市	
S42~47	
528,000	

10	常盤ダム
余市川水系小樽川	
小樽市	W
小樽市	
S44~46	
23,000	

11	大雪ダム
石狩川水系石狩川	
建設省	W・F・A・P・N
旭川市	
S43~50	
100,000	

13	漁川ダム
石狩川水系漁川	
建設省	W・F・N
石狩東部広域水道(企)	
S49~55	
77,100	

13	牧の内ダム
コクゲン川水系コクゲン川	
根室市	W
根室市	
S53~55	
7,400	

14	北辰ダム
声聞川水系クワンショナイ川	
稚内市	W
稚内市	
S52~57	
52,800	

15	美瑛ダム
石狩川水系美瑛川	
北海道	W・F・I・N
美瑛市	
S52~57	
10,000	

16	鹿ノ子ダム
常呂川水系常呂川	
建設省	W・F・A
北見市	留辺蘂町
常呂町	置戸町
訓子府町	
S50~58	
45,200	2,400
3,600	1,800
1,800	1,300

17	清水の沢ダム
石狩川水系清水沢川	
夕張市	W
夕張市	
S57~59	
9,340	

18	愛別ダム
石狩川水系愛別川	
北海道	W・F・I・N
当麻町	上川町
鷹栖町	愛別町
比布町	
S57~61	
3,000	2,000
3,500	2,600
2,600	2,000

19	定山溪ダム
石狩川水系小樽内川	
建設省	W・F・P
札幌市	
S53~H元	
375,000	

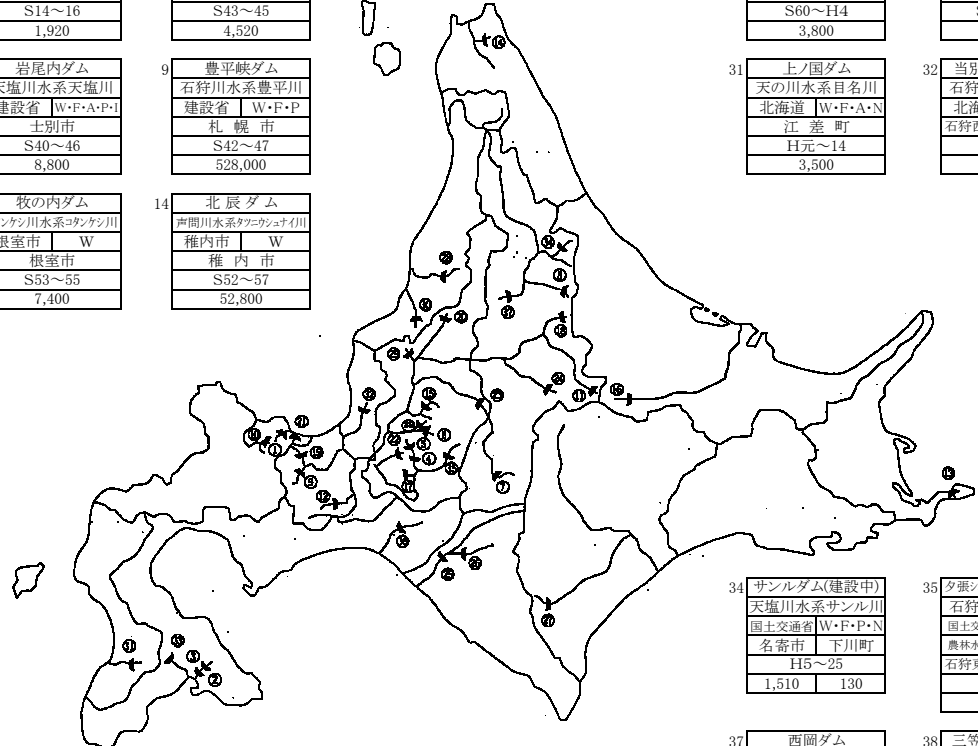
20	沼田ダム
石狩川水系樺新太刀別川	
農林水産省	W・A
北空知広域水道(企)	
S48~H4	
36,300	

21	朝里ダム
朝里川水系朝里川	
北海道	W・F・N
小樽市	
S61~H5	
47,800	

22	栗山ダム
石狩川水系雨煙別川	
北海道	W・F・N
栗山町	
S58~H6	
10,000	

23	滝里ダム
石狩川水系空知川	
建設省	W・F・A・P・N
中空知(企) 芦別市	
S54~H11	
51,140	13,960

24	忠別ダム
石狩川水系忠別川	
国土交通省	W・F・A・P・N
旭川市 東神楽町 東川町	
S59~H18	
60,000	5,000
5,000	5,000



25-26	二風谷ダム及び平取ダム(建設中)
沙流川水系沙流川	
沙流川水系糠平川	
国土交通省	W・F・A・P・I・N
日高町	平取町
S57~H28(二風谷ダムはH10完成)	
1,400	1,200

27	札幌内川ダム
十勝川水系札幌内川	
建設省	W・F・A・P・N
十勝中部広域水道(企)	
S60~H10	
100,200	

28	小平ダム
小平薬川水系小平薬川	
北海道	W・F・A・N
小平町	
S60~H4	
3,800	

29	徳富ダム(建設中)
石狩川水系徳富川	
農林水産省	W・F・A・N
北海道	
西空知広域水道(企)	
S62~H25	
5,200	

30	留萌ダム
留萌川水系留萌川	
国土交通省	W・F・N
留萌市	
H元~22	
4,600	

31	上ノ国ダム
天の川水系目名川	
北海道	W・F・A・N
江差町	
H元~14	
3,500	

32	当別ダム(建設中)
石狩川水系当別川	
北海道	W・F・A・N
石狩西部広域水道(企)	
H4~24	
83,819	

33	大野ダム
大野川水系二股沢川	
農林水産省	W・A
大野町	
H6~14	
2,800	

34	サナルダム(建設中)
天塩川水系サナル川	
国土交通省	W・F・P・N
名寄市 下川町	
H5~25	
1,510	130

35	夕張シューパロダム(建設中)
石狩川水系夕張川	
国土交通省	W・F・A・P・N
農林水産省	
石狩東部広域水道(企)	
H7~26	
82,100	

36	厚真ダム(建設中)
厚真川水系厚真川	
北海道	W・F・A・N
厚真町	
H7~25	
1,780	

37	西岡ダム
天塩川水系小沢川	
北海道	W・F・N
剣淵町	
H5~21	
550	

38	三笠ぼんべつダム
石狩川水系奔別川	
国土交通省	W・F・N・I・P
桂沢水道企業団	
H2~27	
8,640	



## II 水道施設の概要

(平成23年3月31日現在)





## Ⅱ－１ 水道用水供給事業の概要

事業主体名	最近認可 年月日	計画一日 最大給水 量 (m <sup>3</sup> )	受水団体別 計画一日給水量 (m <sup>3</sup> )	原水 の 種 別	貯 水 施設名	専 任 職員数 (人)	浄 水 方 法	現 在 施設能力 (m <sup>3</sup> /日)	実績年間 取 水 量 (千m <sup>3</sup> )
桂沢水道 企 業 団	S44. 2.13	82,500	岩見沢市 50,500 美 唄 市 7,500 三 笠 市 24,500	表流水	桂沢ダム	13	急速ろ過	70,000	13,745
石狩東部広域 水道企業団	H 8. 3.29	98,480	江 別 市 20,100 千 歳 市 15,900 恵 庭 市 30,400 北広島市 26,800 由 仁 町 3,500 長幌上水道企業団 3,000	表流水	漁川ダム 夕張 シューハロダム	28	急速ろ過	72,000	21,582
北空知広域 水道企業団	S59.12.14	22,000	深 川 市 13,333 沼 田 町 3,850 秩父別町 1,333 北 竜 町 1,300 妹背牛町 2,184	表流水	沼田ダム	10	急速ろ過	22,000	3,769
十勝中部広域 水道企業団	S57. 6.25	99,160	帯 広 市 80,700 音 更 町 5,200 幕 別 町 3,700 芽 室 町 1,300 池 田 町 5,600 中札内村 1,700 更 別 村 960	表流水	札内川ダム	8	急速ろ過	60,000	13,697
石狩西部広域 水道企業団	H 4. 4.23	77,800	札 幌 市 44,000 小 樽 市 3,100 石 狩 市 21,100 当 別 町 9,600	表流水	当別ダム	16	急速ろ過	未給水	—
計	—	379,940	—	—	—	75	—	224,000	52,793

※計画一日最大給水量、受水団体別計画一日給水量の欄において、石狩東部広域水道企業団及び石狩西部広域水道企業団は、

実績年間 浄水量 (千 $m^3$ )	実績年間 給水量 (千 $m^3$ )	内 訳(千 $m^3$ )			実績一日 最大給水 量( $m^3$ )	管路延長 (m)	管路別延長(m)		管種別延長(m)		
		有収水量	有効無 収水量	損失量			導水管	送水管	ダクタイル 鋳鉄管	鋼 管	ステンレス管
12,841	12,392	12,392	0	0	38,607	32,331	7,736	24,595	16,069	16,262	0
21,301	20,430	20,430	0	0	63,501	34,767	512	34,255	31,305	3,462	0
3,571	3,476	3,468	8	0	11,018	43,324	13,958	29,366	42,158	1,166	0
13,166	13,166	13,005	161	0	41,693	105,839	9,459	96,380	105,077	762	0
—	—	—	—	—	—	—	—	—	—	—	—
50,879	49,464	49,295	169	0	154,819	216,261	31,665	184,596	194,609	21,652	0

、直近の再評価値を記載している。(他事業体は直近認可時の数値)



## Ⅱ－２ 上水道事業の概要

事業主体名	最近認可 年月日	計画給水	給水区域内	現在給水	計画一日	原水の	浄水	専任	現在施設	実績年間	実績年間
		人口 (人)	人口 (人)	人口 (人)	最大給水量 (m <sup>3</sup> /日)	種別	方法 の種別	職員 (人)	公称能力 (m <sup>3</sup> /日)	取水量 (千m <sup>3</sup> )	浄水量 (千m <sup>3</sup> )
(石狩)											
札幌市	H13.3.28	2,153,000	1,909,926	1,907,639	958,000	表	急	710	835,200	200,532	205,200
江別市	H6.3.10	138,400	121,910	121,611	56,000	表・受	急	53	43,400	11,608	4,254
千歳市	H17.5.12	93,900	93,052	92,944	54,400	表・受	急	32	44,000	12,478	10,955
恵庭市	S54.3.22	80,500	69,048	68,568	33,587	表・受	急	22	25,700	7,103	1,140
北広島市	H18.6.7	69,530	60,621	59,687	26,800	受	—	24	24,000	5,770	0
石狩市	H21.10.30	74,380	60,968	60,474	30,243	表・深・浅・受	緩・急	26	24,816	6,301	5,376
当別町	H18.2.22	22,900	18,487	18,375	11,100	表	急	10	7,200	2,464	2,370
計	7	2,632,610	2,334,012	2,329,298	1,170,130	—	—	877	1,004,316	246,256	229,295
(渡島)											
函館市	H11.3.24	308,000	265,506	265,073	154,000	表	緩・急	156	154,000	34,600	34,599
松前町	H3.3.30	11,500	5,685	5,678	4,500	表	急	6	4,500	1,262	1,204
福島町	S59.3.23	12,700	5,120	4,849	4,700	表	緩	3	4,700	780	578
知内町	H8.12.16	5,200	4,524	4,505	4,600	表	緩	10	4,600	1,104	993
木古内町	H5.12.6	9,100	5,268	5,111	3,900	表・伏	緩	5	3,900	1,494	589
北斗市	H19.1.9	40,000	35,819	35,813	17,600	表	急	9	12,000	4,369	4,313
北斗市(大野町)	H17.6.27	13,200	10,747	9,792	6,100	表・浅	緩・消	9	5,300	1,261	1,254
七飯町	S51.7.9	19,500	23,496	23,288	9,000	湧	消	9	9,000	3,031	3,031
鹿部町	H3.4.17	5,200	4,521	4,500	3,300	表	緩	2	3,300	1,035	874
森町	H7.4.12	14,000	11,795	11,260	6,000	表	急	4	6,000	1,596	1,267
八雲町	H10.7.16	12,300	11,284	10,904	5,700	深	消	5	5,700	1,268	1,268
長万部町	H9.4.22	8,500	5,367	5,341	4,280	深	急	5	4,280	871	871
計	12	459,200	389,132	386,114	223,680	—	—	223	217,280	52,671	50,841
(檜山)											
江差町	H1.12.22	13,500	8,745	8,737	6,900	表・深	緩	4	7,500	1,132	1,132
上ノ国町	S60.6.13	5,300	4,084	4,044	2,000	表	緩	3	2,000	583	525
計	2	18,800	12,829	12,781	8,900	—	—	7	9,500	1,715	1,657
(後志)											
小樽市	S60.10.12	200,000	132,160	132,079	108,000	表	緩・急	75	80,960	18,763	18,322
倶知安町	H5.3.26	18,800	14,354	14,294	7,541	湧	消	12	7,541	1,881	1,881
岩内町	H10.5.12	18,430	14,878	12,799	10,450	表	急	7	10,450	1,548	1,548
余市町	H18.3.31	21,360	21,086	20,616	9,320	表・伏・深	急・膜	25	10,570	2,932	2,811
計	4	258,590	182,478	179,788	135,311	—	—	119	109,521	25,124	24,562
(空知)											
夕張市	H8.9.25	42,500	10,917	10,898	19,770	表	急	4	19,770	2,693	2,136
岩見沢市	S44.1.31	115,690	89,772	89,694	50,500	受	—	30	50,500	10,069	0
美唄市	S58.3.31	41,800	25,982	25,884	17,560	表・受	急	14	17,560	3,532	2,264
芦別市	S63.7.12	25,200	15,355	15,268	10,000	表	急	11	10,000	1,980	1,827
赤平市	H8.5.8	19,000	12,329	12,162	9,000	表	急	6	9,000	1,844	1,728
三笠市	S44.2.13	60,600	10,416	10,379	25,000	受	—	4	24,500	1,506	0
深川市	H17.3.24	29,000	23,113	22,439	13,333	受	—	13	13,333	2,263	0
栗山町	H19.6.18	13,200	13,445	13,339	7,690	表	急	5	9,800	2,089	2,089
沼田町	S57.6.4	11,000	3,627	3,599	3,850	受	—	2	3,850	406	0
由仁町	H19.3.30	6,217	6,002	5,965	3,500	表・深	緩・急	4	3,425	876	876
長幌上水道企業団	H14.4.18	28,100	20,714	20,230	12,100	表	急・膜	15	10,860	2,426	2,426

実績年間 給水量 (千 $m^3$ ) ①+②+③ (A)	内 訳 (千 $m^3$ )				有効率 (C)/(A) (%)	有収率 (B)/(A) (%)	実績年間 分水量 (千 $m^3$ ) (D)	実績一日 平均給水量 ( $m^3$ /日) {(A)+(D)} /365=(E)	実績一日 最大給水量 ( $m^3$ /日) (F)	左記のうち 分水量 ( $m^3$ /日)	負荷率 (E)/(F) (%)	実績一人 一日最大 給水量 (L/人/日)
	有収水量 ①(B)	有効無収 水 量 ②	有効水量 (①+②) (C)	損失量 ③								
193,745	179,148	6,538	185,686	8,059	95.8%	92.5%	944	533,395	598,180	2,940	89.2%	312
11,554	10,941	206	11,147	407	96.5%	94.7%		31,655	37,126		85.3%	305
11,820	11,064	114	11,178	642	94.6%	93.6%		32,384	36,035		89.9%	388
6,900	6,190	88	6,278	622	91.0%	89.7%		18,904	21,649		87.3%	316
5,700	5,235	57	5,292	408	92.8%	91.8%		15,616	18,598		84.0%	312
5,779	5,215	141	5,356	423	92.7%	90.2%		15,833	18,082		87.6%	251
2,166	1,611	5	1,616	550	74.6%	74.4%		5,934	6,758		87.8%	368
237,664	219,404	7,149	226,553	11,111	95.3%	92.3%	944	653,721	736,428	2,940	88.8%	315
32,778	29,935	1,406	31,341	1,437	95.6%	91.3%		89,803	106,100		84.6%	400
543	537	0	537	6	98.9%	98.9%		1,488	2,779		53.5%	489
500	377	58	435	65	87.0%	75.4%		1,370	3,240		42.3%	668
956	756	20	776	180	81.2%	79.1%		2,619	3,870		67.7%	859
589	431	0	431	158	73.2%	73.2%		1,614	2,391		67.5%	468
4,118	3,736	141	3,877	241	94.1%	90.7%		11,282	11,980		94.2%	335
1,254	1,065	75	1,140	114	90.9%	84.9%		3,436	4,046		84.9%	413
2,370	2,021	0	2,021	349	85.3%	85.3%		6,493	7,717		84.1%	331
874	600	48	648	226	74.1%	68.6%		2,395	3,203		74.8%	712
1,251	1,164	6	1,170	81	93.5%	93.0%		3,427	3,547		96.6%	315
1,268	1,173	0	1,173	95	92.5%	92.5%		3,474	4,074		85.3%	374
754	670	62	732	22	97.1%	88.9%		2,066	2,595		79.6%	486
47,255	42,465	1,816	44,281	2,974	93.7%	89.9%	0	129,466	155,542	0	83.2%	403
1,132	840	22	862	270	76.1%	74.2%		3,101	3,935		78.8%	450
510	320	7	327	183	64.1%	62.7%		1,397	1,786		78.2%	442
1,642	1,160	29	1,189	453	72.4%	70.6%	0	4,499	5,721	0	78.6%	448
17,572	13,689	1,710	15,399	2,173	87.6%	77.9%		48,142	60,218		79.9%	456
1,881	1,461	59	1,520	361	80.8%	77.7%		5,153	6,030		85.5%	422
1,290	1,086	0	1,086	204	84.2%	84.2%		3,534	4,543		77.8%	355
2,642	2,087	75	2,162	480	81.8%	79.0%		7,238	8,348		86.7%	405
23,385	18,323	1,844	20,167	3,218	86.2%	78.4%	0	64,068	79,139	0	81.0%	440
1,518	1,195	186	1,381	137	91.0%	78.7%		4,159	6,601		63.0%	606
10,069	8,549	320	8,869	1,200	88.1%	84.9%		27,586	31,314		88.1%	349
3,081	2,332	56	2,388	693	77.5%	75.7%		8,441	9,603		87.9%	371
1,809	1,470	13	1,483	326	82.0%	81.3%		4,956	6,145		80.7%	402
1,556	1,237	2	1,239	317	79.6%	79.5%		4,263	5,530		77.1%	455
1,506	1,285	23	1,308	198	86.9%	85.3%		4,126	4,969		83.0%	479
2,263	1,832	44	1,876	387	82.9%	81.0%		6,200	8,675		71.5%	387
1,711	1,368	56	1,424	287	83.2%	80.0%		4,688	6,064		77.3%	455
406	336	5	341	65	84.0%	82.8%		1,112	1,955		56.9%	543
812	532	27	559	253	68.8%	65.5%		2,225	2,688		82.8%	451
2,426	1,962	0	1,962	464	80.9%	80.9%		6,647	7,729		86.0%	382

事業主体名	最近認可 年月日	計画給水	給水区域内	現在給水	計画一日	原水の	浄水	専任	現在施設	実績年間	実績年間
		人口 (人)	人口 (人)	人口 (人)	最大給水量 (m <sup>3</sup> /日)	種別	方法 の種別	職員 (人)	公称能力 (m <sup>3</sup> /日)	取水量 (千m <sup>3</sup> )	浄水量 (千m <sup>3</sup> )
西空知広域水道企業団	H7.5.29	14,550	12,277	11,874	6,337	表	膜	7	6,337	1,219	1,018
月新水道企業団	H4.12.14	9,010	6,755	6,703	4,550	表	急	3	4,550	1,192	1,109
中空知広域水道企業団	H18.4.1	75,216	72,859	72,052	28,530	表	急	36	29,080	8,542	8,258
計	14	491,083	323,563	320,486	211,720	—	—	154	212,565	40,637	23,731
(上川)											
旭川市	H8.3.29	378,000	349,979	327,931	173,700	表	急	109	155,620	38,932	38,820
士別市	H22.3.31	20,000	21,567	19,122	10,600	表	緩・急	11	10,600	2,838	2,746
名寄市	H21.3.30	27,560	28,920	26,966	11,860	表・深	急	19	14,468	3,041	3,041
富良野市	H17.4.20	19,000	18,483	15,839	9,000	伏・深	消	7	9,000	2,006	1,928
鷹栖町	H8.5.21	10,000	7,495	7,201	3,333	表	急	2	3,333	743	707
当麻町	S54.9.1	9,000	7,202	6,457	3,600	伏・浅	消	4	3,600	1,243	859
上川町(中央)	S54.9.1	7,000	3,631	3,495	3,130	表	急	5	2,230	565	565
上川町(層雲峡)	S54.9.1	5,200	251	246	3,900	表	急	5	3,000	798	798
美瑛町	H7.7.14	12,640	8,836	8,047	6,010	表・湧	急・消	5	6,010	1,254	1,018
上富良野町	H5.4.9	12,500	10,463	10,053	6,000	湧	消	5	6,000	1,164	995
美深町	H3.5.9	6,000	4,279	4,249	2,500	表	緩	2	2,500	598	533
東神楽町	H20.3.31	8,600	7,954	5,481	3,000	表・深	消	4	2,070	503	493
計	12	515,500	469,060	435,087	236,633	—	—	178	218,431	53,685	52,503
(留萌)											
留萌市	H1.12.22	36,700	24,522	24,230	23,240	表	急	22	14,800	3,909	3,769
増毛町	H8.5.7	5,500	4,335	4,335	3,000	表	急	4	3,000	811	811
小平町	H8.5.10	5,100	3,682	3,645	2,545	表	急	1	2,545	582	529
羽幌町	H14.4.24	8,400	7,393	7,271	4,500	表	急	4	4,500	1,141	984
計	4	55,700	39,932	39,481	33,285	—	—	31	24,845	6,443	6,093
(宗谷)											
稚内市	S63.12.1	55,900	38,400	38,400	48,090	表	急	22	48,090	7,691	6,421
枝幸町	H18.3.31	6,330	6,017	6,011	5,738	表	急	4	8,000	2,020	1,102
計	2	62,230	44,417	44,411	53,828	—	—	26	56,090	9,711	7,523
(オホーツク)											
北見市(北見)	H18.3.5	134,240	110,935	105,566	64,400	表	急	74	62,100	14,714	14,505
北見市(留辺蘂)	H18.3.5	10,192	5,261	4,959	4,820	表	急	0	4,820	979	930
網走市	H3.5.13	45,000	38,453	38,407	24,000	深・湧	消	15	21,000	6,815	6,815
紋別市	H19.3.23	23,000	23,088	23,048	16,930	表	急	21	16,930	3,797	3,797
美幌町	H1.4.10	26,300	20,927	20,535	11,250	表	急	14	11,250	2,529	2,398
津別町	H7.3.31	7,000	5,260	5,030	5,000	湧	消	3	5,000	1,237	1,003
斜里町	S53.8.8	13,200	9,858	9,852	8,000	湧	消	5	8,000	2,928	2,928
訓子府町	H15.3.31	6,350	5,580	5,317	3,125	深・浅・湧	急・消	4	3,327	967	890
遠軽町	H17.1.4	17,800	17,111	16,559	9,800	表	急	8	9,500	2,475	2,475
湧別町	S57.5.25	7,000	4,700	4,137	2,670	表	急	3	2,670	474	464
計	10	290,082	241,173	233,410	149,995	—	—	147	144,597	36,915	36,205
(胆振)											
室蘭市	H19.3.30	98,000	94,214	94,083	44,900	表	急	64	56,500	14,520	14,062
苫小牧市	H8.3.29	182,000	172,455	172,291	80,500	表・浅	緩・急	86	80,500	20,187	18,542
登別市	S55.3.31	66,900	51,839	51,149	27,400	表・受	急	34	27,400	4,939	3,068
伊達市	H19.4.27	36,700	34,887	31,442	15,800	表・深	緩・消	22	15,800	4,149	3,638



実績年間 給水量 (千 <sup>3</sup> m) ①+②+③ (A)	内 訳 (千 <sup>3</sup> m)				有効率 (C)/(A) (%)	有収率 (B)/(A) (%)	実績年間 分水量 (千 <sup>3</sup> m) (D)	実績一日 平均給水量 (m <sup>3</sup> /日) {(A)+(D)} /365=(E)	実績一日 最大給水量 (m <sup>3</sup> /日) (F)	左記のうち 分水量 (m <sup>3</sup> /日)	負荷率 (E)/(F) (%)	実績一人 一日最大 給水量 (L/人/日)
	有収水量 ①(B)	有効無収 水 量 ②	有効水量 (①+②) (C)	損失量 ③								
1,018	909	7	916	102	90.0%	89.3%		2,789	4,861		57.4%	409
1,027	885	0	885	142	86.2%	86.2%		2,814	3,631		77.5%	542
8,195	6,637	227	6,864	1,331	83.8%	81.0%		22,452	25,471		88.1%	354
37,397	30,529	966	31,495	5,902	84.2%	81.6%	0	102,458	125,236	0	81.8%	391
36,507	31,814	1,102	32,916	3,591	90.2%	87.1%		100,019	115,141		86.9%	351
2,587	2,164	40	2,204	383	85.2%	83.6%		7,088	8,504		83.3%	445
2,744	2,383	58	2,441	303	89.0%	86.8%		7,518	8,427		89.2%	313
2,015	1,610	7	1,617	398	80.2%	79.9%		5,521	8,473		65.2%	535
707	642	16	658	49	93.1%	90.8%		1,937	2,346		82.6%	326
859	572	27	599	260	69.7%	66.6%		2,353	3,453		68.2%	535
426	295	12	307	119	72.1%	69.2%		1,167	1,735		67.3%	496
359	302	12	314	45	87.5%	84.1%		984	1,632		60.3%	6,634
1,018	877	30	907	111	89.1%	86.1%		2,789	3,316		84.1%	412
995	820	0	820	175	82.4%	82.4%		2,726	3,615		75.4%	360
507	407	0	407	100	80.3%	80.3%		1,389	1,688		82.3%	397
493	443	50	493	0	100.0%	89.9%		1,351	1,810		74.6%	330
49,217	42,329	1,354	43,683	5,534	88.8%	86.0%	0	134,841	160,140	0	84.2%	368
3,277	2,789	142	2,931	346	89.4%	85.1%	19	9,030	12,223	53	73.9%	502
757	582	17	599	158	79.1%	76.9%		2,074	2,668		77.7%	615
460	352	0	352	108	76.5%	76.5%		1,260	2,310		54.6%	634
912	730	0	730	182	80.0%	80.0%		2,499	3,218		77.6%	443
5,406	4,453	159	4,612	794	85.3%	82.4%	19	14,863	20,419	53	72.8%	516
6,421	5,193	372	5,565	856	86.7%	80.9%		17,592	22,231		79.1%	579
1,102	842	84	926	176	84.0%	76.4%		3,019	4,314		70.0%	718
7,523	6,035	456	6,491	1,032	86.3%	80.2%	0	20,611	26,545	0	77.6%	598
14,269	10,399	841	11,240	3,029	78.8%	72.9%		39,093	45,396		86.1%	430
827	421	56	477	350	57.7%	50.9%		2,266	2,618		86.5%	528
4,884	4,088	121	4,209	675	86.2%	83.7%		13,381	18,277		73.2%	476
3,512	2,824	135	2,959	553	84.3%	80.4%		9,622	11,755		81.9%	510
2,240	2,090	4	2,094	146	93.5%	93.3%		6,137	7,104		86.4%	346
1,003	624	0	624	379	62.2%	62.2%		2,748	3,498		78.6%	695
1,451	1,179	88	1,267	184	87.3%	81.3%		3,975	5,637		70.5%	572
890	651	56	707	183	79.4%	73.1%		2,438	2,773		87.9%	522
2,226	1,489	453	1,942	284	87.2%	66.9%		6,099	7,213		84.6%	436
441	348	31	379	62	85.9%	78.9%		1,208	1,833		65.9%	443
31,743	24,113	1,785	25,898	5,845	81.6%	76.0%	0	86,967	106,104	0	82.0%	455
11,103	9,251	465	9,716	1,387	87.5%	83.3%	1,868	35,537	41,144	6,365	86.4%	370
18,372	16,567	563	17,130	1,242	93.2%	90.2%		50,334	60,047		83.8%	349
4,939	4,242	9	4,251	688	86.1%	85.9%		13,532	15,734		86.0%	308
3,638	3,172	136	3,308	330	90.9%	87.2%		9,967	11,764		84.7%	374

事業主体名	最近認可 年月日	計画給水	給水区域内	現在給水	計画一日	原水の 種別	浄水 方法 の種別	専任 職員 (人)	現在施設 公称能力 (m <sup>3</sup> /日)	実績年間 取水量 (千m <sup>3</sup> )	実績年間 浄水量 (千m <sup>3</sup> )
		人口 (人)	人口 (人)	人口 (人)	最大給水量 (m <sup>3</sup> /日)						
洞爺湖町	H15.5.12	10,200	10,108	8,414	8,637	湖・伏・深・受	膜・消	5	8,637	1,816	1,816
白老町	H7.12.1	27,300	19,380	19,227	10,300	表・深・湧	急・消	11	10,300	3,461	3,460
むかわ町	H12.6.8	5,370	5,034	4,712	2,440	表	急	3	3,500	604	549
計	7	426,470	387,917	381,318	189,977	—	—	225	202,637	49,676	45,135
(日高)											
日高町	H15.4.1	12,700	11,597	11,147	7,080	伏	急・消	8	5,008	1,463	1,434
新ひだか町	H13.4.24	22,100	19,813	19,431	9,400	浅	消	8	9,400	2,240	2,240
浦河町	S61.4.14	17,200	12,040	11,325	9,000	浅	消	6	9,000	1,529	1,529
様似町	H10.5.22	6,200	4,904	4,872	2,270	表	急	5	2,270	676	603
計	4	58,200	48,354	46,775	27,750	—	—	27	25,678	5,908	5,806
(十勝)											
帯広市	S58.12.15	202,100	164,736	164,585	113,050	伏・浅・受	急・消	80	84,100	17,572	9,764
音更町	H16.6.2	42,500	44,511	39,505	19,100	表・深・受	急	18	19,100	4,154	2,517
新得町	H20.4.4	5,990	5,727	5,587	2,500	表	緩	2	2,500	1,074	715
清水町	S57.7.10	8,700	6,256	6,076	4,907	表	緩	2	4,907	1,384	1,064
芽室町	H2.11.6	18,200	16,514	15,576	8,500	浅・深・受	消	5	8,500	1,807	748
大樹町	H17.3.31	6,030	6,123	6,079	6,150	表・伏	緩・急	5	6,150	1,763	1,354
広尾町	H13.7.24	7,600	6,528	6,526	6,750	伏	消	5	6,750	854	854
幕別町	H16.3.31	26,600	24,077	21,701	10,300	受	—	5	10,300	2,264	0
池田町	H16.2.2	8,200	7,693	6,908	5,600	受	—	5	5,600	762	0
本別町	H14.4.26	7,900	5,861	5,693	3,715	表	急	6	3,715	655	618
足寄町	H7.3.31	7,300	6,030	5,981	3,450	伏	緩	4	3,450	907	694
計	11	341,120	294,056	284,217	184,022	—	—	137	155,072	33,196	18,328
(釧路)											
釧路市	H4.10.9	227,400	180,308	180,308	109,100	表	急	82	90,915	22,857	22,426
釧路町	H9.4.1	17,330	13,151	13,089	6,400	受	—	5	6,400	1,159	0
厚岸町	H20.4.1	10,380	9,757	9,718	5,210	表	急	4	6,000	1,362	1,356
浜中町	H18.3.31	5,175	5,288	5,284	1,925	表・深	急	6	4,483	659	508
標茶町	H20.3.26	5,020	4,822	4,568	1,920	湧	消	3	1,920	700	700
弟子屈町	H1.4.24	7,500	5,378	5,342	4,000	表・浅	急・消	4	4,000	665	665
白糠町	H17.5.31	10,447	9,148	8,944	4,800	伏	急	8	4,800	1,634	1,634
計	7	283,252	227,852	227,253	133,355	—	—	112	118,518	29,036	27,289
(根室)											
根室市	H12.3.29	32,300	27,233	27,208	20,240	表・湖	急	22	20,240	3,767	3,673
別海町	H22.12.1	16,000	16,192	15,917	26,600	表・湧	急・消	8	24,820	6,165	5,739
中標津町	H12.4.3	21,400	20,731	20,625	9,000	表	急	7	9,000	2,359	2,167
羅臼町	H5.7.2	6,820	5,357	5,357	4,066	表	急	2	4,066	1,312	1,105
計	4	76,520	69,513	69,107	59,906	—	—	39	58,126	13,603	12,684
合計	100	5,969,357	5,064,288	4,989,526	2,818,492	—	—	2,302	2,557,176	604,576	541,652

(注)1 原水の種別:表—表流水、湖—湖沼水、伏—伏流水、深—深井戸、浅—浅井戸、湧—湧水、受—受水。

2 浄水方法の種別:緩—緩速ろ過、急—急速ろ過、膜—膜ろ過、消—消毒のみ。

3 実績年間取水量は受水分を含むが、実績年間浄水量は受水分を含まない。

4 実績年間給水量及び実績一人一日最大給水量は、分水分を含まない。

5 実績一日平均給水量及び実績一日最大給水量は、分水分を含む。

実績年間 給水量 (千 $m^3$ ) ①+②+③ (A)	内 訳 (千 $m^3$ )				有効率 (C)/(A) (%)	有収率 (B)/(A) (%)	実績年間 分水量 (千 $m^3$ ) (D)	実績一日 平均給水量 ( $m^3$ /日) {(A)+(D)} /365=(E)	実績一日 最大給水量 ( $m^3$ /日) (F)	左記のうち 分水量 ( $m^3$ /日)	負荷率 (E)/(F) (%)	実績一人 一日最大 給水量 (L/人/日)
	有収水量 ①(B)	有効無収 水 量 ②	有効水量 (①+②) (C)	損失量 ③								
1,640	1,271	16	1,287	353	78.5%	77.5%		4,493	5,235		85.8%	622
2,419	1,838	15	1,853	566	76.6%	76.0%		6,627	7,692		86.2%	400
511	470	35	505	6	98.8%	92.0%		1,400	1,661		84.3%	353
42,622	36,811	1,239	38,050	4,572	89.3%	86.4%	1,868	121,890	143,277	6,365	85.1%	359
1,434	1,203	15	1,218	216	84.9%	83.9%		3,929	4,463		88.0%	400
2,221	1,853	135	1,988	233	89.5%	83.4%		6,085	7,683		79.2%	395
1,529	1,097	34	1,131	398	74.0%	71.7%		4,189	4,909		85.3%	433
597	468	0	468	129	78.4%	78.4%		1,636	2,104		77.7%	432
5,781	4,621	184	4,805	976	83.1%	79.9%	0	15,838	19,159	0	82.7%	410
16,538	15,045	852	15,897	641	96.1%	91.0%		45,310	52,053		87.0%	316
4,013	3,700	70	3,770	243	93.9%	92.2%		10,995	13,183		83.4%	334
715	635	0	635	80	88.8%	88.8%		1,959	2,140		91.5%	383
937	844	7	851	86	90.8%	90.1%		2,567	3,181		80.7%	524
1,786	1,562	0	1,562	224	87.5%	87.5%		4,893	6,791		72.1%	436
1,354	1,209	1	1,210	144	89.4%	89.3%		3,710	4,981		74.5%	819
854	633	92	725	129	84.9%	74.1%		2,340	2,826		82.8%	433
2,264	2,006	37	2,043	221	90.2%	88.6%		6,203	7,429		83.5%	342
762	653	25	678	84	89.0%	85.7%		2,088	2,692		77.6%	390
618	514	37	551	67	89.2%	83.2%		1,693	2,154		78.6%	378
694	560		560	134	80.7%	80.7%		1,901	2,316		82.1%	387
30,535	27,361	1,121	28,482	2,053	93.3%	89.6%	0	83,658	99,746	0	83.9%	351
20,692	17,802	750	18,552	2,140	89.7%	86.0%	1,159	59,866	66,702	3,536	89.8%	350
1,159	1,104	0	1,104	55	95.3%	95.3%		3,175	3,861		82.2%	295
1,310	975	0	975	335	74.4%	74.4%		3,589	4,338		82.7%	446
508	448	22	470	38	92.5%	88.2%		1,392	1,906		73.0%	361
506	433	61	494	12	97.6%	85.6%		1,386	1,909		72.6%	418
585	496	35	531	54	90.8%	84.8%		1,603	2,707		59.2%	507
1,266	954	0	954	312	75.4%	75.4%		3,468	4,195		82.7%	469
26,026	22,212	868	23,080	2,946	88.7%	85.3%	1,159	74,479	85,618	3,536	87.0%	361
3,417	2,946	94	3,040	377	89.0%	86.2%		9,362	11,063		84.6%	407
5,345	4,899	3	4,902	443	91.7%	91.7%	394	15,723	19,175	1,366	82.0%	1,119
2,167	1,948	1	1,949	218	89.9%	89.9%		5,937	6,998		84.8%	339
1,105	554	0	554	551	50.1%	50.1%		3,027	3,821		79.2%	713
12,034	10,347	98	10,445	1,589	86.8%	86.0%	394	34,049	41,057	1,366	82.9%	574
558,230	490,163	19,068	509,231	48,999	91.2%	87.8%	4,384	1,541,408	1,804,131	14,260	85.4%	359



## Ⅱ－３ 上水道事業の浄水量、 年間有収水量の内訳

事業主体名	浄水量内訳 (千m <sup>3</sup> )					実績年間有収水量内訳 (千m <sup>3</sup> )				
	消毒のみ	緩速ろ過	急速ろ過	膜ろ過	合計	生活用	業務営業用	工場用	その他	合計
札幌市			205,200		205,200	142,877	36,221		50	179,148
江別市			4,254		4,254	9,127	1,665	135	14	10,941
千歳市			10,955		10,955	6,876	2,781	1,402	5	11,064
恵庭市			1,140		1,140	4,754	1,104	313	19	6,190
北広島市						4,268	822	124	21	5,235
石狩市		441	4,935		5,376	4,200	592	403	20	5,215
当別町			2,370		2,370	1,301	304	1	5	1,611
函館市		10,342	24,257		34,599	20,503	8,906	524	2	29,935
松前町			1,204		1,204	336	196	5		537
福島町		578			578	300	50	12	15	377
知内町		993			993	361	160	235		756
木古内町		589			589	308	118	5		431
北斗市			4,313		4,313	2,534	871	331		3,736
北斗市(大野町)	791	463			1,254	693	265	107		1,065
七飯町	3,031				3,031					2,021
鹿部町		874			874	303	91	206		600
森町			1,267		1,267					1,164
八雲町	1,268				1,268					1,173
長万部町			871		871					670
江差町		1,132			1,132					840
上ノ国町		525			525	247	59		14	320
小樽市		1,494	16,828		18,322	9,417	4,045	176	51	13,689
倶知安町	1,881				1,881	1,014	442		5	1,461
岩内町			1,548		1,548	782	258	45	1	1,086
余市町			647	2,164	2,811	1,645	205	235	2	2,087
夕張市			2,136		2,136	654	438	102	1	1,195
岩見沢市						6,148	2,298		103	8,549
美唄市			2,264		2,264	1,656	675		1	2,332
芦別市			1,827		1,827	965	504		1	1,470
赤平市			1,728		1,728	683	553		1	1,237
三笠市						750	511		24	1,285
深川市						1,316	489	25	2	1,832
栗山町			2,089		2,089	860	357	128	23	1,368
沼田町						226	103	7		336
由仁町		118	758		876	374	133	22	3	532
長幌上水道企業団			881	1,545	2,426	1,331	362		269	1,962
西空知広域水道企業団				1,018	1,018	662	247			909
中空知広域水道企業団			1,109		1,109	430	450	4	1	885
月新水道企業団			8,258		8,258	4,684	1,943		10	6,637
旭川市			38,820		38,820	23,591	8,214		9	31,814
士別市		441	2,305		2,746	1,471	693			2,164

事業主体名	浄水量内訳 (千m <sup>3</sup> )				実績年間有収水量内訳 (千m <sup>3</sup> )					
	消毒のみ	緩速ろ過	急速ろ過	膜ろ過	合計	生活用	業務営業用	工場用	その他	合計
名寄市			3,041		3,041					2,383
富良野市	1,928				1,928	1,131	479			1,610
鷹栖町			707		707	498	144			642
当麻町	859				859	420	148	2	2	572
上川町(中央)			565		565	225	46		24	295
上川町(層雲峡)			798		798	14	280		8	302
美瑛町	182		836		1,018	487	388	2		877
上富良野町	995				995	622	190	5	3	820
美深町		533			533	280	127			407
東神楽町	493				493	443				443
留萌市			3,769		3,769	1,693	793	294	9	2,789
増毛町			811		811	273	65	188	56	582
小平町			529		529	231	101	11	9	352
羽幌町			984		984	470	192	67	1	730
稚内市			6,421		6,421	3,095	7		2,091	5,193
枝幸町			1,102		1,102	443	152	239	8	842
北見市(北見)			14,505		14,505	7,596	2,714	58	31	10,399
北見市(留辺蘂)			930		930	309	110		2	421
網走市	6,815				6,815	2,516	1,278	290	4	4,088
紋別市			3,797		3,797	1,678	663	469	14	2,824
美幌町			2,398		2,398	1,371	456	262	1	2,090
津別町	1,003				1,003	313	81	137	93	624
斜里町	2,928				2,928	710	335	130	4	1,179
訓子府町	270		620		890					651
遠軽町			2,475		2,475	1,049	440			1,489
上湧別町			464		464	254	80	7	7	348
室蘭市			14,062		14,062	6,712	2,173	346	20	9,251
苫小牧市		11,471	7,071		18,542	12,235	4,312		20	16,567
登別市			3,068		3,068	3,432	809		1	4,242
伊達市	2,437	1,201			3,638	2,208	615	349		3,172
洞爺湖町	879			937	1,816	586	684	1		1,271
白老町	1,491		1,969		3,460					1,838
むかわ町			549		549	301	168		1	470
日高町	1,009		425		1,434	640	362		201	1,203
新ひだか町	2,240				2,240	1,250	601		2	1,853
浦河町	1,529				1,529	748	323	26		1,097
様似町			603		603					468
帯広市	217		9,547		9,764	11,029	3,774		242	15,045
音更町			2,517		2,517	2,991	691	18		3,700
新得町		715			715					635
清水町		1,064			1,064	446	193	205		844

事業主体名	浄水量内訳 (千m <sup>3</sup> )				実績年間有収水量内訳 (千m <sup>3</sup> )					
	消毒のみ	緩速ろ過	急速ろ過	膜ろ過	合計	生活用	業務営業用	工場用	その他	合計
芽室町	748				748					1,562
大樹町		355	999		1,354	329	199	18	663	1,209
広尾町	854				854					633
幕別町										2,006
池田町						391	118	62	82	653
本別町			618		618	373	127	9	5	514
足寄町		694			694	380	180			560
釧路市			22,426		22,426	11,946	4,587	1,183	86	17,802
釧路町						834	195	22	53	1,104
厚岸町			1,356		1,356	597	72	139	167	975
浜中町			508		508	303	129	1	15	448
標茶町	700				700	309	124			433
弟子屈町	383		282		665	302	194			496
白糠町			1,634		1,634	522	361	71		954
根室市			3,673		3,673	1,743	768	385	50	2,946
別海町	861		4,878		5,739	824	610		3,465	4,899
中標津町			2,167		2,167	1,421	390		137	1,948
羅臼町			1,105		1,105	414	48	86	6	554
合計	35,792	34,023	466,173	5,664	541,652	347,034	109,201	9,629	8,255	490,163

(注) 実績年間有収水量内訳の区分が適用できない事業体については、合計のみ計上している。



## Ⅱ－４ 上水道事業の取水状況

事業主体名	地 表 水 (千m <sup>3</sup> )				地 下 水 (千m <sup>3</sup> )			湧 水 (千m <sup>3</sup> )	浄水受水 (千m <sup>3</sup> )	合 計 (千m <sup>3</sup> )
	ダム直接	ダム放流	湖沼水	表流(自流水)	伏流水	浅井戸	深井戸			
札幌市		164,016		36,516						200,532
江別市				4,308					7,300	11,608
千歳市				11,018					1,460	12,478
恵庭市		1,203							5,900	7,103
北広島市									5,770	5,770
石狩市				842		76	4,458		925	6,301
当別町				2,464						2,464
函館市	21,276			13,324						34,600
松前町				1,262						1,262
福島町				780						780
知内町				1,104						1,104
木古内町				143	1,351					1,494
北斗市	4,369									4,369
北斗市(大野町)				635		626				1,261
七飯町								3,031		3,031
鹿部町				1,035						1,035
森町				1,596						1,596
八雲町							1,268			1,268
長万部町							871			871
江差町				1,101			31			1,132
上ノ国町				583						583
小樽市	1,671	10,357		6,735						18,763
倶知安町								1,881		1,881
岩内町				1,548						1,548
余市町				635	2,280		17			2,932
夕張市	2,693									2,693
岩見沢市									10,069	10,069
美唄市	2,711								821	3,532
芦別市				1,980						1,980
赤平市				1,844						1,844
三笠市									1,506	1,506
深川市									2,263	2,263
栗山町	919			1,170						2,089
沼田町									406	406
由仁町				453			423			876
長幌上水道企業団				2,426						2,426
西空知広域水道企業団				1,219						1,219
月新水道企業団				1,192						1,192
中空知広域水道企業団		3,781		4,761						8,542
旭川市		19,880		19,052						38,932

事業主体名	地 表 水 (千m <sup>3</sup> )				地 下 水 (千m <sup>3</sup> )			湧 水 (千m <sup>3</sup> )	浄水受水 (千m <sup>3</sup> )	合 計 (千m <sup>3</sup> )
	ダム直接	ダム放流	湖沼水	表流(自流)水	伏流水	浅井戸	深井戸			
士別市		2,300		538						2,838
名寄市				2,608			433			3,041
富良野市					122		1,884			2,006
鷹栖町		743								743
当麻町					775	468				1,243
上川町(中央)				565						565
上川町(層雲峡)				798						798
美瑛町				1,106				148		1,254
上富良野町								1,164		1,164
美深町				598						598
東神楽町		116					387			503
留萌市				3,909						3,909
増毛町				811						811
小平町		582								582
羽幌町				1,141						1,141
稚内市	7,691									7,691
枝幸町				2,020						2,020
北見市(北見)		14,714								14,714
北見市(留辺蘂)				979						979
網走市							599	6,216		6,815
紋別市				3,797						3,797
美幌町				2,529						2,529
津別町								1,237		1,237
斜里町								2,928		2,928
訓子府町						252	73	642		967
遠軽町				2,475						2,475
上湧別町				474						474
室蘭市				14,520						14,520
苫小牧市				19,256		931				20,187
登別市				3,068					1,871	4,939
伊達市				1,472			2,677			4,149
洞爺湖町			937		756		123			1,816
白老町				1,969			617	875		3,461
むかわ町				604						604
日高町					1,463					1,463
新ひだか町							2,240			2,240
浦河町							1,529			1,529
様似町				676						676
帯広市					10,581	217			6,774	17,572
音更町				1,497			1,103		1,554	4,154

事業主体名	地 表 水 (千m <sup>3</sup> )				地 下 水 (千m <sup>3</sup> )			湧 水 (千m <sup>3</sup> )	浄水受水 (千m <sup>3</sup> )	合 計 (千m <sup>3</sup> )
	ダム直接	ダム放流	湖沼水	表流(自流)水	伏流水	浅井戸	深井戸			
新得町				1,074						1,074
清水町				1,384						1,384
芽室町						174	574		1,059	1,807
大樹町				535	1,228					1,763
広尾町					854					854
幕別町									2,264	2,264
池田町									762	762
本別町				655						655
足寄町					907					907
釧路市				22,857						22,857
釧路町									1,159	1,159
厚岸町				1,362						1,362
浜中町				336			323			659
標茶町								700		700
弟子屈町				282		383				665
白糠町					1,634					1,634
根室市	928		1,309	1,530						3,767
別海町				5,304				861		6,165
中標津町				2,359						2,359
羅臼町				1,312						1,312
合 計	42,258	217,692	2,246	226,126	21,951	6,896	15,861	19,683	51,863	604,576

## Ⅱ－５ 上水道事業の管路布設状況

事業主体名	管路総延長 m	管路別延長								
		導水管 m	送水管 m	配水管 m	鑄鉄管		ダクタイル鑄鉄管		鋼管	
					m	%	m	%	m	%
札幌市	5,904,117	17,052	51,964	5,835,101	3,684	0.1	5,203,717	88.1	17,162	0.3
江別市	906,054	1,050	7,683	897,321			190,928	21.1	2,013	0.2
千歳市	703,190	517	22,182	680,491	71	0.0	290,624	41.3	4,469	0.6
恵庭市	500,507	458	4,983	495,066			255,402	51.0	337	0.1
北広島市	424,442		21,127	403,315			137,431	32.4	259	0.1
石狩市	722,989	31,804	8,012	683,173			451,810	62.5	5,307	0.7
当別町	276,940	525	4,100	272,315	8,570	3.1	81,209	29.3	13,519	4.9
函館市	1,129,813	29,193	17,261	1,083,359	41,716	3.7	790,143	69.9	43,689	3.9
松前町	65,778	12,000	957	52,821	1,305	2.0	27,230	41.4	5,236	8.0
福島町	66,970	273	7,520	59,177	2,257	3.4	36,108	53.9	1,259	1.9
知内町	79,171	1,107	198	77,866	16	0.0	8,037	10.2	2,077	2.6
木古内町	63,284	4,270	1,305	57,709	1,197	1.9	29,382	46.4	302	0.5
北斗市	113,989	7,936	99	105,954			93,542	82.1	57	0.1
北斗市(大野町)	131,315	17,706	2,137	111,472			50,590	38.5	994	0.8
七飯町	101,244	6,132	5,551	89,561	3,455	3.4	57,662	57.0	939	0.9
鹿部町	66,940	3,927	749	62,264			3,515	5.3	93	0.1
森町	87,469	2,820		84,649			7,024	8.0		
八雲町	98,583	8,010	333	90,240			11,182	11.3	840	0.9
長万部町	58,189	1,611	1,947	54,631	1,095	1.9	17,936	30.8	720	1.2
江差町	117,586	16,348	8,203	93,035	105	0.1	55,809	47.5		
上ノ国町	44,382	3,840	1,610	38,932			1,654	3.7	1,157	2.6
小樽市	640,073	23,608	76,450	540,015	24,094	3.8	439,463	68.7	11,097	1.7
倶知安町	134,367	287	127	133,953	3,443	2.6	16,129	12.0	1,369	1.0
岩内町	111,647	3,430	3,054	105,163			15,562	13.9	120	0.1
余市町	162,123	6,590	3,675	151,858	11,446	7.1	30,552	18.8	819	0.5
夕張市	215,070	8,565	14,217	192,288	3,043	1.4	102,973	47.9	1,062	0.5
岩見沢市	1,143,033	10,212	72,112	1,060,709	23,916	2.1	421,128	36.8	18,648	1.6
美唄市	349,408	19,273	6,315	323,820	11,146	3.2	69,496	19.9	3,112	0.9
芦別市	153,891	80	6,237	147,574	5,882	3.8	27,647	18.0	5,782	3.8
赤平市	103,419	972	11,279	91,168	26,742	25.9	41,185	39.8	2,276	2.2
三笠市	146,401		4,683	141,718	21,911	15.0	66,789	45.6	15,510	10.6
深川市	357,070	787	7,500	348,783	1,835	0.5	78,139	21.9	4,151	1.2
栗山町	223,224	16,962	2,689	203,573	329	0.1	28,742	12.9		
沼田町	162,048			162,048			29,949	18.5	283	0.2
由仁町	208,733	2,785	35,165	170,783			18,454	8.8	50	0.0
長幌上水道企業団	378,580	4,180	550	373,850	775	0.2	84,688	22.4	1,357	0.4
西空知広域水道企業団	356,434	18,588	21,292	316,554			66,025	18.5	6,041	1.7
月新水道企業団	192,044	2,164	104	189,776	2,279	1.2	24,262	12.6	253	0.1
中空知広域水道企業団	837,972	70	39,949	797,953	1,359	0.2	278,095	33.2	28,873	3.4
旭川市	2,212,611	4,929	7,734	2,199,948	1,519	0.1	1,438,088	65.0	11,734	0.5
士別市	330,575	7,195	3,652	319,728	4,687	1.4	58,714	17.8	1,671	0.5

管種別延長

石綿セメント管		硬質塩化ビニル管		ポリエチレン管		コンクリート管		その他	
m	%	m	%	m	%	m	%	m	%
				669,120	11.3			10,434	0.2
		540,610	59.7	170,168	18.8			2,335	0.3
		132,347	18.8	274,832	39.1			847	0.1
		174,155	34.8	70,083	14.0			530	0.1
		203,977	48.1	82,775	19.5				
1,903	0.3	237,637	32.9	26,332	3.6				
525	0.2	130,854	47.2	41,897	15.1			366	0.1
221	0.0			253,914	22.5			130	0.0
		31,465	47.8	488	0.7			54	0.1
3,142	4.7	14,689	21.9	9,064	13.5			451	0.7
5	0.0	886	1.1	2,484	3.1			65,666	82.9
		19,834	31.3	5,844	9.2			6,725	10.6
		10,504	9.2	9,456	8.3			430	0.4
		49,958	38.0	29,773	22.7				
		22,444	22.2	12,574	12.4			4,170	4.1
300	0.4	59,445	88.8	3,587	5.4				
		74,704	85.4	5,615	6.4			126	0.1
4,880	5.0	70,923	71.9	10,758	10.9				
		30,411	52.3	8,027	13.8				
1,120	1.0	52,693	44.8	7,859	6.7				
		39,772	89.6	1,511	3.4			288	0.6
4,856	0.8	38,917	6.1	118,551	18.5	600	0.1	2,495	0.4
1,783	1.3	73,461	54.7	38,182	28.4				
		94,369	84.5	1,298	1.2			298	0.3
		84,527	52.1	34,779	21.5				
838	0.4	57,695	26.8	49,459	23.0				
3,799	0.3	351,352	30.7	319,381	27.9			4,809	0.4
		116,963	33.5	127,593	36.5			21,098	6.0
5,824	3.8	98,790	64.2	9,966	6.5				
		29,555	28.6	3,490	3.4			171	0.2
		50	0.0	41,967	28.7			174	0.1
		237,552	66.5	34,860	9.8			533	0.1
		156,317	70.0	37,799	16.9			37	0.0
		98,939	61.1	32,877	20.3				
		137,980	66.1	52,240	25.0			9	0.0
400	0.1	208,420	55.1	79,926	21.1			3,014	0.8
		218,966	61.4	64,931	18.2			471	0.1
		83,957	43.7	81,052	42.2			241	0.1
		357,803	42.7	169,000	20.2			2,842	0.3
217	0.0	714,974	32.3	43,726	2.0	2,005	0.1	348	0.0
		167,922	50.8	12,344	3.7			85,237	25.8

事業主体名	管路総延長 m	管路別延長								
		導水管 m	送水管 m	配水管 m	鉄 管		ダクタイル鉄管		鋼 管	
					m	%	m	%	m	%
名寄市	209,337	2,794	804	205,739	3,630	1.7	28,153	13.4	477	0.2
富良野市	145,782	247	4,748	140,787			50,524	34.7		
鷹栖町	150,267			150,267			39,256	26.1		
当麻町	205,567	400	4,951	200,216			13,743	6.7	2,351	1.1
上川町(中央)	39,260	1,655	30	37,575			13,228	33.7	107	0.3
上川町(層雲峡)	11,985	1,669	20	10,296			8,928	74.5	55	0.5
美瑛町	219,704	3,546	35,381	180,777	2,330	1.1	44,655	20.3		
上富良野町	113,708	19,248		94,460			23,354	20.5		
美深町	49,376	7,631	60	41,685	1,003	2.0	4,794	9.7		
東神楽町	36,072	5,268	624	30,180			108	0.3		
留萌市	175,567	400	17,451	157,716	7,927	4.5	52,789	30.1	678	0.4
増毛町	61,230	5,628	2,945	52,657			33,026	53.9		
小平町	104,906	142	26,050	78,714	10,715	10.2	557	0.5		
羽幌町	108,251	1,303	6,438	100,510	1,380	1.3	2,090	1.9		
稚内市	446,244	35,310	10,867	400,067	5,000	1.1	140,971	31.6	13,718	3.1
枝幸町	88,897	9,800	150	78,947	910	1.0	36,040	40.5		
北見市(北見)	863,586	16,241	33,864	813,481	55,443	6.4	512,697	59.4	16,763	1.9
北見市(留辺蘂)	49,708	3,850	235	45,623	1,580	3.2	9,799	19.7	496	1.0
網走市	385,311	73,468		311,843					289,491	75.1
紋別市	154,134	6,165	1,009	146,960	11,576	7.5	62,461	40.5	377	0.2
美幌町	231,524	10,216	15,152	206,156	9,364	4.0	124,416	53.7	49	0.0
津別町	107,567	17,167	10,604	79,796	11	0.0	21,460	20.0	478	0.4
斜里町	89,473	670	230	88,573			49,635	55.5	1,044	1.2
訓子府町	178,481	7,163	16,292	155,026	6,420	3.6	14,735	8.3	315	0.2
遠軽町	136,174	947	10,883	124,344			23,773	17.5	1,035	0.8
上湧別町	72,116	8,410		63,706			16,798	23.3	3,141	4.4
室蘭市	580,819	4,450	76,472	499,897	79,737	13.7	359,581	61.9	54,464	9.4
苫小牧市	1,165,478	11,410	1,588	1,152,480	39,597	3.4	834,990	71.6	41,724	3.6
登別市	279,221	1,389	4,867	272,965	531	0.2	178,438	63.9	3,039	1.1
伊達市	232,631	12,359	701	219,571	5,917	2.5	105,323	45.3	2,172	0.9
洞爺湖町	113,589	5,760	15,610	92,219	2,407	2.1	39,223	34.5	1,365	1.2
白老町	276,794	8,380	525	267,889			116,326	42.0	3,697	1.3
むかわ町	86,132	5,772		80,360			16,461	19.1	81	0.1
日高町	239,266	1,638	36,300	201,328	2,660	1.1	52,320	21.9		
新ひだか町	187,952	1,075	15,519	171,358	13,412	7.1	84,532	45.0	2,331	1.2
浦河町	177,794	1,091	27,541	149,162			60,557	34.1	827	0.5
様似町	39,973	732	2,125	37,116	183	0.5	22,355	55.9	366	0.9
帯広市	1,061,645	785	4,983	1,055,877	4,846	0.5	854,199	80.5	4,830	0.5
音更町	353,270	7,777	9,372	336,121	11,328	3.2	107,903	30.5	758	0.2
新得町	75,547	10,561	9,256	55,730			11,602	15.4	471	0.6
清水町	110,900	8,768	92	102,040			25,650	23.1	3,528	3.2



管種別延長

石綿セメント管		硬質塩化ビニル管		ポリエチレン管		コンクリート管		その他	
m	%	m	%	m	%	m	%	m	%
		147,858	70.6	29,075	13.9			144	0.1
		93,383	64.1	892	0.6			983	0.7
		66,503	44.3	44,428	29.6			80	0.1
		188,866	91.9	207	0.1	400	0.2		
453	1.2	24,187	61.6	1,285	3.3				
280	2.3	2,176	18.2	480	4.0			66	0.6
715	0.3	131,460	59.8	39,368	17.9			1,176	0.5
		90,235	79.4	119	0.1				
2,469	5.0	41,110	83.3						
		35,374	98.1	590	1.6				
		97,108	55.3	16,402	9.3	200	0.1	463	0.3
		24,406	39.9	3,653	6.0			145	0.2
5,673	5.4	86,899	82.8	783	0.7			279	0.3
		100,192	92.6	4,589	4.2				
		118,903	26.6	167,652	37.6				
		49,392	55.6	2,545	2.9			10	0.0
		252,587	29.2	25,211	2.9			885	0.1
		37,184	74.8	649	1.3				
		13,269	3.4	82,551	21.4				
		45,106	29.3	30,339	19.7	1,420	0.9	2,855	1.9
		78,264	33.8	18,537	8.0			894	0.4
12,622	11.7	67,985	63.2	2,528	2.4			2,483	2.3
3,367	3.8	25,202	28.2	10,225	11.4				
		152,757	85.6	4,254	2.4				
3,147	2.3	105,339	77.4	2,147	1.6	733	0.5		
272	0.4	24,101	33.4	4,081	5.7			23,723	32.9
		11,510	2.0	75,232	13.0	155	0.0	140	0.0
		21,947	1.9	217,313	18.6	7,604	0.7	2,303	0.2
2,400	0.9			94,648	33.9			165	0.1
1,479	0.6	86,867	37.3	30,518	13.1			355	0.2
8,935	7.9	60,289	53.1	765	0.7			605	0.5
4,506	1.6	127,199	46.0	23,909	8.6			1,157	0.4
574	0.7	41,960	48.7	26,643	30.9			413	0.5
10,357	4.3	154,553	64.6	11,729	4.9			7,647	3.2
		42,517	22.6	45,160	24.0				
3,757	2.1	86,575	48.7	25,874	14.6			204	0.1
		11,821	29.6	5,067	12.7			181	0.5
		175,651	16.5	21,939	2.1	180	0.0		
		185,340	52.5	47,517	13.5			424	0.1
8,815	11.7	48,060	63.6	6,599	8.7				
11,468	10.3	66,442	59.9					3,812	3.4

事業主体名	管路総延長 m	管路別延長								
		導水管 m	送水管 m	配水管 m	鑄鉄管		ダクタイル鑄鉄管		鋼管	
					m	%	m	%	m	%
芽室町	300,677	7,582		293,095			143,061	47.6	587	0.2
大樹町	323,624	3,538	52,468	267,618			118,108	36.5	150	0.0
広尾町	73,742	4,532		69,210	9,535	12.9	51,546	69.9	40	0.1
幕別町	336,420			336,420			136,558	40.6	1,291	0.4
池田町	206,506			206,506	150	0.1	46,892	22.7	153	0.1
本別町	80,838	2,519	604	77,715	980	1.2	10,067	12.5	1,089	1.3
足寄町	93,764	4,099	1,323	88,342	391	0.4	9,707	10.4	676	0.7
釧路市	916,485	13,581	9,937	892,967	81,288	8.9	547,920	59.8	22,190	2.4
釧路町	119,256		3,856	115,400			54,958	46.1	190	0.2
厚岸町	160,873	2,846	7,030	150,997			27,453	17.1	476	0.3
浜中町	124,509	64	38,714	85,731			26,145	21.0	253	0.2
標茶町	69,549	24,581	51	44,917			9,284	13.3	4,570	6.6
弟子屈町	55,703	7,865	13,593	34,245	7,637	13.7	14,413	25.9	517	0.9
白糠町	84,533	296	3,141	81,096	2,246	2.7	68,728	81.3	477	0.6
根室市	256,805	12,544	4,400	239,861			168,254	65.5	4,446	1.7
別海町	1,077,988	21,042	142,459	914,487			313,996	29.1	976	0.1
中標津町	189,353	12,800	201	176,352	10,644	5.6	40,737	21.5		
羅臼町	58,579	987	50	57,542			29,449	50.3	544	0.9
合計	34,026,117	737,417	1,166,271	32,122,429	598,655	1.8	17,151,741	50.4	703,490	2.1

(注) その他とはステンレス管、管種が不明なものを含む。

管 種 別 延 長

石綿セメント管		硬質塩化ビニル管		ポリエチレン管		コンクリート管		その他	
m	%	m	%	m	%	m	%	m	%
12,956	4.3	103,532	34.4	40,339	13.4	15	0.0	187	0.1
		205,354	63.5	12	0.0				
		163	0.2	12,458	16.9				
		147,803	43.9	50,768	15.1				
14,909	7.2	99,732	48.3	43,392	21.0			1,278	0.6
466	0.6	60,924	75.4	7,112	8.8			200	0.2
161	0.2	51,256	54.7	31,555	33.7			18	0.0
808	0.1			263,761	28.8			518	0.1
		22,272	18.7	41,652	34.9			184	0.2
		102,330	63.6	30,560	19.0			54	0.0
		91,416	73.4	6,695	5.4				
16,121	23.2	31,567	45.4	8,006	11.5			1	0.0
1,851	3.3	28,922	51.9	2,109	3.8			254	0.5
		11,631	13.8	990	1.2			461	0.5
13,984	5.4	44,204	17.2	25,917	10.1				
98,340	9.1	657,114	61.0	7,051	0.7			511	0.0
419	0.2	122,666	64.8	14,838	7.8			49	0.0
272	0.5	20,503	35.0	7,811	13.3				
271,389	0.8	10,247,783	30.1	4,770,111	14.0	13,312	0.0	269,636	0.8



## Ⅱ－６ 簡易水道事業の概要

事業者名	施設名	最近認可年月日	計画給水人口(人)	給水区域内現在人口(人)	現在給水人口(人)	計画1日最大給水量(m <sup>3</sup> /日)	取水箇所(実績)	原水の種別
(石狩)								
千歳市	支笏湖畔	H10.4.1	240	148	147	1,300	2	伏・深
当別町	青山中央	H2.3.27	270	2	2	89	1	伏
計	2	—	510	150	149	1,389	3	—
(渡島)								
函館市	戸井	H16.11.1	3,750	3,246	3,221	1,735	1	表
函館市	日浦	S51.6.23	760	266	266	167	1	表
函館市	恵山東部	H16.11.12	4,188	3,481	3,479	2,128	2	伏
函館市	樞法華	H16.11.12	1,503	1,243	1,238	1,056	1	伏
函館市	古部	S61.5.31	350	153	153	140	1	表
函館市	木直	H10.4.1	1,070	804	804	408	1	表
函館市	尾札部	S62.6.9	3,400	2,202	2,202	1,144	1	表
函館市	臼尻	S45.3.1	4,200	2,010	2,010	1,248	1	表
函館市	大船	H16.11.12	980	1,106	1,103	1,168	3	表・深
松前町	原口	H22.3.31	350	348	348	288	1	表
松前町	江良	S59.8.11	3,500	1,348	1,337	980	1	表
松前町	西部	S54.6.9	3,960	1,735	1,727	828	1	表
知内町	小谷石	S42.3.31	1,400	174	174	210	1	表
知内町	湯の里	H15.4.1	560	484	471	240	1	表
北斗市	茂辺地	H11.6.7	3,000	2,006	1,992	1,002	1	浅
七飯町	大沼	H17.3.29	3,860	2,318	2,279	1,923	4	伏
七飯町	藤城	H17.3.29	4,630	2,808	2,690	1,195	2	深
森町	駒ヶ岳・赤井川	H7.10.3	1,200	890	820	690	1	表
森町	濁川	S56.6.26	800	346	344	320	2	深
八雲町	落部	H14.3.29	2,320	1,935	1,753	1,150	3	深
八雲町	野田生	H16.4.15	1,769	1,580	1,373	1,406	2	深
八雲町	黒岩	H9.4.1	460	307	285	230	1	浅
八雲町	熊石本町	S63.2.24	3,200	1,743	1,743	1,840	1	表
八雲町	相沼泊川	S35.7.28	4,000	1,126	1,118	600	1	湧
長万部町	双葉	H8.3.25	180	93	93	75	2	深
長万部町	静狩	H18.3.31	420	352	352	151	3	浅
計	26	—	55,810	34,104	33,375	22,322	40	—
(檜山)								
上ノ国町	湯ノ岱	S50.8.27	1,150	331	331	345	1	表
上ノ国町	木ノ子	S52.7.15	1,940	884	884	510	1	表
上ノ国町	小砂子	S48.3.31	400	171	171	75	1	表
厚沢部町	厚沢部町	H8.4.17	5,000	4,744	4,705	3,000	6	浅・伏
乙部町	乙部町	H21.3.31	4,550	4,341	4,340	2,558	3	表
奥尻町	奥尻	S59.11.13	1,600	976	976	634	1	表
奥尻町	青苗	H6.8.29	1,790	976	976	880	1	表
せたな町	久遠	H21.6.12	1,729	1,729	1,729	893	2	浅
せたな町	長磯	S38.11.25	770	159	159	115	1	表
せたな町	瀬棚	H14.3.29	2,000	1,668	1,662	950	3	表・浅・深
せたな町	島歌	S47.3.31	450	142	142	67	1	表

浄水 方法	配水 方式	実績1日 最大給水量 (m <sup>3</sup> )	実績1人1日 最大給水量 (L/人・日)	実績年間 給水量 (m <sup>3</sup> /年)	実績年間 有収水量 (m <sup>3</sup> /年)	有収率 (%)	職員数 (人)	技術管理者		経営 の 種別
								有資格 者数(人)	専兼任 等の別	
消	自	358	2,435	79,446	75,246	94.7	1	1	併	
消	自	13	6,500	1,095	195	17.8	1	1	併	
—	—	371	2,490	80,541	75,441	93.7	2	2	—	
緩	自・ポ	1,467	455	428,854	251,973	58.8	6	1	兼	
緩	自	101	380	24,985	21,255	85.1				
消	自・ポ	1,847	531	536,704	336,113	62.6				
急	自・ポ	740	598	218,115	155,999	71.5				
消	自	195	1,275	50,512	11,146	22.1				
緩	自	441	549	113,243	61,177	54.0				
緩	自・ポ	1,846	838	479,330	213,421	44.5				
緩	自・ポ	1,340	667	325,013	204,546	62.9				
緩	自・ポ	838	760	229,769	126,392	55.0				
緩	自	149	428	27,024	23,706	87.7				7
緩	自	634	474	90,331	79,345	87.8				
緩	自	783	453	133,665	112,862	84.4				
緩	自	152	874	24,867	22,438	90.2	4	1	兼・併	
緩	自	203	431	43,292	36,859	85.1				
緩	自	486	244	186,325	141,224	75.8	1	1	併	
消	自	1,182	519	422,416	345,556	81.8	9	3	兼	
消	自	851	316	249,241	192,361	77.2				
急	自	595	726	149,945	140,634	93.8	1	1	兼・併	
急	自	307	892	67,814	57,680	85.1				
急	自・ポ	820	468	234,977	196,010	83.4	2	1	兼・併	
急	自・ポ	859	626	178,193	162,725	91.3				
消	自	107	375	20,898	19,535	93.5				
緩	自	1,680	964	244,068	176,461	72.3	2	1	兼・併	
消	自	585	523	117,080	86,164	73.6				
急	自	65	699	8,179	6,143	75.1	5	2	兼	
急	自	140	398	32,799	29,183	89.0				
—	—	18,413	552	4,637,639	3,210,908	69.2	37	12	—	
緩	自	324	979	90,462	30,382	33.6	4	1	併	
緩	自	510	577	163,812	63,651	38.9				
緩	自	63	368	14,474	9,997	69.1				
消	自	1,785	379	458,229	448,916	98.0	3	2	専	
緩	自	2,148	495	528,995	369,387	69.8	3	1	専	
緩	自	491	503	151,903	106,822	70.3	3	0	無	
緩	自	831	852	170,843	127,998	74.9	2	0	無	
消	自	1,234	714	260,885	129,576	49.7	2	1	兼	
緩	自	104	654	18,500	14,016	75.8				
消・緩	自	831	500	231,901	158,123	68.2	3	1		
緩	自	74	521	18,660	11,103	59.5				

事業者名	施設名	最近認可年月日	計画給水人口(人)	給水区域内現在人口(人)	現在給水人口(人)	計画1日最大給水量(m <sup>3</sup> /日)	取水箇所(実績)	原水の種別
せたな町	元浦	H4.6.23	260	134	128	95	1	表
せたな町	北島歌	S55.3.4	350	70	70	65	1	浅
せたな町	北檜山	H10.4.8	3,900	3,442	3,433	1,840	3	伏・深
せたな町	若松	S62.4.7	1,850	989	950	893	1	表
せたな町	太櫓	H2.4.16	214	180	180	175	1	深
せたな町	丹羽	H5.4.27	1,050	698	679	465	2	表・深
今金町	今金	H5.6.10	4,600	3,718	3,600	1,900	2	深
今金町	種川	S62.4.3	450	297	297	120	1	深
今金町	花石	S48.3.31	280	66	66	42	1	伏
今金町	美利河	S55.7.2	170	66	64	68	1	表
今金町	八束	S60.11.16	1,110	746	482	410	1	深
今金町	金原・鈴金	S58.5.27	680	396	298	190	1	深
今金町	神丘	H9.3.24	780	592	570	350	1	深
計	24	—	37,073	27,515	26,892	16,640	38	—
(後志)								
小樽市	石狩湾新港銭函	H4.6.2	120	0	0	1,540	2	深
島牧村	本目・豊浜・歌島	H18.3.31	850	760	760	417	2	表・湧
島牧村	元町・永豊	H2.4.26	1,500	1,015	1,015	643	2	湧
島牧村	第二栄浜	S52.7.18	165	48	48	49	1	湧
寿都町	寿都町	H15.4.28	4,060	3,384	3,366	2,110	4	表・湧
黒松内町	黒松内町	H20.3.28	2,760	2,736	2,524	1,180	3	表・深
蘭越町	蘭越・目名	H元.7.12	4,600	3,383	3,249	1,400	2	湧
蘭越町	昆布	S61.1.21	1,300	915	728	613	1	湧
蘭越町	御成	S52.4.5	990	456	396	207	1	湧
蘭越町	三和	S55.5.29	1,100	634	513	330	1	湧
ニセコ町	市街	H4.6.18	3,500	2,815	2,750	1,580	2	浅・湧
ニセコ町	宮田	S61.6.4	280	213	206	112	2	表・湧
ニセコ町	近藤	H20.3.26	350	337	275	137	2	浅・湧
ニセコ町	ニセコ	S60.6.13	660	344	208	1,313	2	深
ニセコ町	曾我	H6.8.5	520	539	496	630	2	浅・湧
ニセコ町	福井	H15.4.3	454	355	273	143	1	表
真狩村	真狩村	H8.2.28	2,610	2,266	2,236	1,450	1	深
留寿都村	留寿都	H元.12.27	1,780	1,439	1,417	2,450	3	深・湧
留寿都村	南部	S62.6.1	800	553	549	853	2	表
喜茂別町	市街	H19.3.30	2,700	1,937	1,869	960	1	湧
喜茂別町	双葉	S63.10.6	1,100	483	433	628	2	浅
京極町	京極	H19.8.21	3,280	3,280	3,237	1,740	4	深・湧
倶知安町	山田	H3.5.1	1,800	1,049	837	3,970	3	伏・深・湧
共和町	第一	H元.4.24	950	481	473	360	1	湧
共和町	第三	H17.5.19	3,770	3,970	3,627	1,556	2	湧
共和町	第四	H5.5.12	1,700	1,134	954	544	1	深
泊村	泊村	S59.3.31	3,500	1,915	1,913	1,900	2	表
神恵内村	神恵内	H5.4.30	1,400	881	861	700	1	表
神恵内村	珊瑚内	H19.5.31	179	153	153	78	2	表



浄水 方法	配水 方式	実績1日 最大給水量 (m <sup>3</sup> )	実績1人1日 最大給水量 (L/人・日)	実績年間 給水量 (m <sup>3</sup> /年)	実績年間 有収水量 (m <sup>3</sup> /年)	有収率 (%)	職員数 (人)	技術管理者		経営 の 種別
								有資格 者数(人)	専兼任 等の別	
緩 消	自 ポ	79 17	617 243	26,187 4,759	9,930 4,759	37.9 100.0			兼	
消	自	1,550	452	505,799	432,945	85.6	4	1	兼	
緩 消	自・ポ	585	616	171,151	100,554	58.8				
消	自	100	556	13,602	12,954	95.2				
消・緩	自	381	561	77,058	66,783	86.7				
消	自・ポ	1,628	452	467,838	336,557	71.9	3	1	兼	
消	自	120	404	34,486	31,507	91.4				
消	自	42	636	4,795	3,636	75.8				
緩	自	62	969	10,470	7,568	72.3				
消	自・ポ	410	851	95,477	59,899	62.7				
消	自	190	638	36,412	30,852	84.7				
消	自	350	614	110,142	84,436	76.7				
—	—	13,909	517	3,666,840	2,652,351	72.3	27	8	—	
急	ポ	1,004		172,184	103,703	60.2	1	1	併	
消・急	自	409	538	126,815	53,753	42.4	2	1	兼	
消	自	584	575	193,205	64,574	33.4				
消	自	21	438	6,627	3,866	58.3				
緩・急	自・ポ	1,893	562	536,026	381,520	71.2	3	1	併	
消・緩	自・ポ	956	379	292,888	241,465	82.4	7	3	併	
消	自	1,374	423	267,512	263,327	98.4	5	1	兼	
消	自	342	470	72,826	72,106	99.0				
消	自	190	480	34,558	33,636	97.3				
消	自	325	634	39,712	39,669	99.9				
消	自	1,166	424	338,813	254,485	75.1	3	1	兼・併	
消・緩	自	89	432	28,180	21,388	75.9				
消	自・ポ	107	389	33,049	22,606	68.4				
消	自・ポ	668	3,212	133,471	78,772	59.0				
消	自・ポ	345	696	103,535	71,460	69.0				
膜	自	139	509	25,038	19,134	76.4				
消	自	1,315	588	343,570	334,143	97.3	2	1	併	
消	自	1,381	975	225,933	146,499	64.8	3	1	兼	
緩	自	737	1,342	128,812	115,402	89.6				
消	自	1,313	702	331,635	277,802	83.8	2	1	兼	
消	自	589	1,360	159,951	38,305	23.9				
消・急	自・ポ	1,919	593	593,310	415,101	70.0	3	1	併	
消	自	1,825	2,180	307,333	289,670	94.3	8	4	併	
消	自	331	700	99,910	55,393	55.4	3	1	兼	
消	自	1,500	414	375,394	315,432	84.0				
消	自	461	483	116,785	91,268	78.2				
緩	自	1,569	820	418,815	299,931	71.6	5	1	併	
急	自・ポ	335	389	94,383	88,667	93.9	2	1	併	
急	自・ポ	47	307	13,043	10,072	77.2				

事業者名	施設名	最近認可 年月日	計画給水 人口 (人)	給水区域内 現在人口 (人)	現在給水 人口 (人)	計画1日 最大給水量 (m <sup>3</sup> /日)	取水箇所 (実績)	原水 の 種別
積丹町	積丹町	H8.10.1	3,445	2,549	1,894	2,555	2	表
古平町	古平	H18.3.31	4,060	3,769	3,660	2,030	1	表
仁木町	仁木	H14.3.29	4,091	3,780	2,994	1,643	4	表
赤井川村	赤井川	H16.5.27	707	779	779	282	1	湧
赤井川村	都	H14.3.29	300	228	228	63	1	表
赤井川村	常盤	H11.10.25	300	45	45	920	2	表・浅
計	35	—	61,681	48,625	44,966	37,086	66	—
(空知)								
芦別市	新城	S45.3.31	460	207	205	69	1	浅
芦別市	西芦別	H6.7.1	4,890	1,008	1,008	2,094	1	表
深川市	更進	H17.10.5	132	120	96	66	1	浅
上砂川町	上砂川	H19.7.4	4,610	3,913	3,913	2,500	2	表
妹背牛町	妹背牛町	H12.2.28	4,500	3,566	3,063	2,184	1	受
秩父別町	秩父別町	S57.6.23	4,200	2,716	2,700	1,333	1	受
北竜町	北竜町	H11.5.12	2,600	2,197	2,089	1,300	1	受
計	7	—	21,392	13,727	13,074	9,546	8	—
(上川)								
旭川市	西神居	H6.7.4	500	291	162	260	1	深
旭川市	江丹別	H15.3.27	260	165	102	130	1	表
名寄市	智恵文中央	H3.4.3	400	234	189	130	1	深
名寄市	智恵文八幡	S54.4.12	200	74	73	50	1	深
名寄市	風連日進	H15.4.14	172	132	125	80	1	表
富良野市	富丘	S35.6.23	600	116	112	90	1	湧
富良野市	東山市街	H9.3.26	310	173	147	125	1	表
富良野市	島の下	H3.4.26	160	60	50	252	2	表・浅
富良野市	山部市街	S58.4.25	2,050	1,544	1,085	665	2	深
富良野市	学田	S61.4.1	290	181	162	84	1	深
富良野市	布部市街	H元.4.18	450	286	167	135	1	深
比布町	比布町	H20.3.26	4,000	4,131	2,930	1,200	1	伏
愛別町	愛別町	H19.3.30	3,780	3,344	2,814	2,440	1	伏
東川町	中央(休止中)	S59.4.2	5,000	—	—	1,500	—	伏
美瑛町	平和	H2.4.11	2,330	1,485	1,395	1,230	2	表
美瑛町	五稜	H5.4.21	400	143	129	270	1	表
上富良野町	東中	S54.1.19	1,200	708	677	261	1	湧
上富良野町	西部	H15.10.15	430	261	240	292	1	深
上富良野町	江花	H11.4.13	210	188	147	103	1	深
中富良野町	中富良野町	H11.4.15	5,000	4,991	4,956	2,430	4	浅・湧
中富良野町	ベベルイ	S58.3.26	180	120	106	81	1	湧
南富良野町	幾寅	H22.7.23	1,836	1,858	1,856	960	2	表
南富良野町	金山・下金山	H20.3.31	527	515	483	285	1	表
南富良野町	落合	H14.3.29	261	192	191	159	1	表
南富良野町	北落合	H3.5.29	120	110	107	148	1	表
占冠村	占冠村	H7.9.28	1,300	791	786	900	2	表・浅
占冠村	トマム	H14.11.15	1,300	258	258	3,068	3	表

浄水 方法	配水 方式	実績1日 最大給水量 (m <sup>3</sup> )	実績1人1日 最大給水量 (L/人・日)	実績年間 給水量 (m <sup>3</sup> /年)	実績年間 有収水量 (m <sup>3</sup> /年)	有収率 (%)	職員数 (人)	技術管理者		経営 の 種別
								有資格 者数(人)	専兼任 等の別	
緩急	自	2,150	1,135	201,798	200,595	99.4	2	2	併	
緩急	自・ポ	2,017	551	398,766	372,125	93.3	3	1	専	
緩・膜	自	889	297	256,966	231,269	90.0	4	3	併	
ヒ	自	275	353	94,889	90,421	95.3	2	1	兼・併	
膜	自	59	259	19,460	18,080	92.9				
急・炭	ポ	806	17,911	163,266	154,371	94.6				
—	—	29,129	648	6,748,458	5,270,010	78.1	60	26	—	
消	自	65	317	11,773	9,908	84.2	11	5	兼	
急	自	303	301	71,184	69,746	98.0				
膜	自	38	396	11,192	6,331	56.6	1	1	併	
急	自	1,962	501	620,855	523,835	84.4	2	1	専	
—	自	970	317	269,182	233,231	86.6	2	1	併	
—	自・ポ	940	348	278,321	219,023	78.7	1	1	併	
—	自	993	475	249,944	170,447	68.2	3	1	併	
—	—	5,271	403	1,512,451	1,232,521	81.5	20	10	—	
鉄・マ	自・ポ	147	907	20,519	11,101	54.1	1	1	兼・併	
膜	自・ポ	130	1,275	29,444	10,617	36.1				
急	ポ	130	688	25,707	22,605	87.9	1	2	兼・併	
消	ポ	24	329	5,841	5,436	93.1				
急・炭	自・ポ	67	536	13,207	10,704	81.0				
消	自	38	339	9,404	9,404	100.0	4	1	兼	
急	自	117	796	15,936	14,017	88.0				
急	自	182	3,640	31,627	27,537	87.1				
消	ポ	476	439	111,217	100,946	90.8				
消	自	120	741	21,332	17,660	82.8				
消	自	57	341	14,035	12,256	87.3				
膜	自	831	284	231,400	214,613	92.7	3	2	併	
急	自・ポ	1,438	511	412,544	258,411	62.6	2	1	併	
消	自	—	—	—	—	—	—	—	—	
緩	自	845	606	226,976	178,403	78.6	2	1	兼	
緩	自	79	612	21,829	20,164	92.4				
消	自	261	386	62,065	48,830	78.7	4	1	兼	
急・膜	自	180	750	32,006	31,180	97.4				
急・膜	自	103	701	11,474	11,088	96.6				
消・緩	自	2,423	489	808,930	478,589	59.2	3	1	兼・併	
消	自	81	764	11,435	8,989	78.6				
緩	自	935	504	234,265	202,138	86.3	3	2	兼	
緩	自・ポ	280	580	63,317	41,835	66.1				
膜	自	132	691	30,910	13,397	43.3				
緩	自	86	804	19,120	13,709	71.7				
緩	自	650	827	159,403	149,089	93.5	1	1	兼	
急	自・ポ	2,592	10,047	431,006	425,180	98.6				

事業者名	施設名	最近認可年月日	計画給水人口(人)	給水区域内現在人口(人)	現在給水人口(人)	計画1日最大給水量(m <sup>3</sup> /日)	取水箇所(実績)	原水の種別
和寒町	和寒	H3.7.1	4,564	3,493	3,367	1,705	2	表
和寒町	北原・菊野	S62.4.1	380	244	232	330	1	表
剣淵町	剣淵町	H17.11.17	3,310	2,844	2,733	1,606	5	表・湧
下川町	下川	H14.4.30	4,650	3,275	3,204	2,320	1	表
下川町	一の橋	H14.4.30	850	142	135	128	1	表
美深町	北部	H2.8.20	850	381	371	880	1	表
音威子府村	音威子府村	H15.5.8	1,070	750	748	525	1	表
中川町	中川	H16.4.16	1,770	1,605	1,605	1,231	1	表
中川町	佐久	H14.3.28	340	226	226	240	2	表
幌加内町	幌加内	H18.9.20	1,300	1,331	1,329	540	1	表
幌加内町	湖南	H元.5.22	250	91	87	210	1	浅
計	38	—	52,600	36,733	33,486	27,043	53	—
(留萌)								
増毛町	阿分	S48.3.31	600	258	258	108	1	受
増毛町	別荘	S63.3.29	930	565	565	270	1	表
増毛町	岩老	S39.3.31	230	33	33	34	1	表
増毛町	雄冬	S39.5.7	460	86	80	69	1	表
苫前町	苫前町	H16.8.10	4,300	3,605	3,554	2,000	1	表
羽幌町	曙	S43.3.30	590	5	5	89	1	湧
羽幌町	天売	H5.4.6	600	376	371	300	3	深
羽幌町	焼尻	H13.4.16	362	281	263	212	4	表
初山別村	初山別	S62.5.21	1,650	1,110	1,100	620	1	表
初山別村	有明	H15.5.28	280	234	221	175	2	表
遠別町	遠別町	H14.4.1	3,676	3,111	3,103	2,220	1	表
天塩町	市街	S61.5.16	4,400	2,907	2,869	1,716	1	表
天塩町	雄信内	H8.4.23	340	257	240	360	2	深
天塩町	泉源産土	H19.3.30	380	362	345	1,048	1	表
計	14	—	18,798	13,190	13,007	9,221	21	—
(宗谷)								
稚内市	東浦	H6.10.26	104	68	68	65	1	表
猿払村	鬼志別	H16.4.28	1,328	1,253	1,253	1,500	3	表
猿払村	浜鬼志別	H9.3.6	1,030	992	992	950	1	表
猿払村	浅茅野	H13.9.27	290	263	263	644	1	表
猿払村	浜猿払	H3.11.11	452	398	398	545	1	表
浜頓別町	浜頓別町	H10.5.27	4,910	4,168	4,140	5,580	1	表
中頓別町	中頓別	S32.11.5	2,820	1,996	1,996	2,213	1	表
枝幸町	枝幸南部	H7.4.25	1,417	1,188	1,169	2,059	1	表
枝幸町	歌登	H4.4.24	3,000	1,695	1,695	2,050	1	表
枝幸町	本幌別	H元.6.19	240	82	82	394	1	表
枝幸町	志美宇丹	S61.6.17	400	128	128	730	1	表
豊富町	豊富	H13.4.16	4,050	3,492	3,492	2,900	5	浅・深
豊富町	東部	H7.4.24	300	203	203	920	2	深
豊富町	北部	H19.5.31	856	699	699	1,730	2	深
礼文町	香深	S63.4.13	2,800	1,459	1,445	1,600	1	表

浄水 方法	配水 方式	実績1日 最大給水量 (m <sup>3</sup> )	実績1人1日 最大給水量 (L/人・日)	実績年間 給水量 (m <sup>3</sup> /年)	実績年間 有収水量 (m <sup>3</sup> /年)	有収率 (%)	職員数 (人)	技術管理者		経営 の 種別
								有資格 者数(人)	専兼任 等の別	
緩	自・ポ	1,079	320	325,948	256,022	78.5	2	1	兼	
緩	自	323	1,392	71,997	35,006	48.6				
消・急	自	1,144	419	353,464	267,446	75.7	6	1	併	
急	自	1,425	445	409,324	308,549	75.4	3	1	兼	
緩	自	121	896	30,120	15,580	51.7	1			
急	自	784	2,113	179,506	136,513	76.0	2	1	併	
緩・炭・才	自・ポ	446	596	107,305	96,018	89.5	2	2	専	
緩	自	1,093	681	299,332	243,662	81.4	1	1	兼	
緩	自	197	872	41,829	25,426	60.8				
緩	自	528	397	165,347	121,185	73.3	3	1	兼	
緩	自	124	1,425	24,711	11,488	46.5				
—	—	19,668	587	5,063,832	3,854,793	76.1	44	21	—	
—	自	81	314	19,108	16,078	84.1	1	1	兼・併	
緩・急	自	278	492	74,418	42,443	57.0				
急	自	35	1,061	5,428	4,900	90.3				
緩	自	42	525	7,233	6,123	84.7				
急	自	1,369	385	382,582	305,530	79.9	2	1	専	
消	自	4	800	560	308	55.0	1	1	兼	
消	自	139	375	36,797	25,503	69.3				
急	自	133	506	38,094	18,371	48.2				
急	自	599	545	185,726	113,716	61.2	2	1	兼・併	
急	自	243	1,100	63,339	27,862	44.0				
急	自・ポ	1,887	608	503,145	387,563	77.0	1	1	併	
急	自	1,559	543	469,084	345,719	73.7	2	1	兼・併	
急	自	319	1,329	90,712	47,348	52.2	1			
急	自・ポ	865	2,507	252,816	140,477	55.6	1			
—	—	7,553	581	2,129,042	1,481,941	69.6	11	6	—	
緩	自	50	735	6,887	6,787	98.5	6	1	併	
緩・膜	自	634	506	169,690	164,747	97.1	3	1	兼	
緩	自・ポ	950	958	190,244	183,988	96.7				
緩	自	443	1,684	108,120	104,564	96.7				
緩	自・ポ	541	1,359	125,064	120,951	96.7				
急・炭	自	5,388	1,301	1,755,271	765,405	43.6	3	1	専	
急	自	1,710	857	568,994	512,095	90.0	2	1	併	
急	自	1,495	1,279	307,448	274,922	89.4	4	1	兼	
急	自	826	487	191,803	171,512	89.4				
緩	自	310	3,780	52,910	47,313	89.4				
急	自	542	4,234	97,305	95,769	98.4				
消	自	2,568	735	642,006	579,942	90.3	3	1	兼	
消	ポ	430	2,118	125,718	116,631	92.8				
消	自・ポ	1,407	2,013	383,019	338,654	88.4				
緩	自	1,500	1,038	320,688	202,685	63.2	2	1	兼	

事業者名	施設名	最近認可年月日	計画給水人口(人)	給水区域内現在人口(人)	現在給水人口(人)	計画1日最大給水量(m <sup>3</sup> /日)	取水箇所(実績)	原水の種別
礼文町	船泊	S52.7.18	3,300	1,096	1,096	670	1	表
礼文町	内路	S49.3.30	1,400	420	420	285	1	表
利尻町	杓形	H18.1.10	1,680	1,776	1,776	1,030	3	深
利尻町	仙法志	H16.11.19	620	662	662	330	2	深
利尻富士町	利尻富士町	H17.12.14	2,963	2,904	2,904	1,630	5	伏・深・湧
幌延町	幌延	H16.6.21	1,900	1,841	1,830	740	2	深
幌延町	問寒別	S51.6.23	600	192	192	180	1	表
計	20	—	36,460	26,975	26,903	28,745	38	—
(オホーツク)								
北見市	協和	H17.4.1	520	594	468	213	2	深
北見市	緋牛内	H14.4.1	160	166	131	100	1	深
北見市	常呂町	H17.4.1	4,330	4,408	4,329	3,190	1	表
北見市	滝の湯	S52.6.29	450	117	62	130	1	表
北見市	瑞穂	H15.5.26	206	172	172	356	1	表
北見市	温根湯温泉	H18.3.31	1,772	1,549	1,504	1,404	1	表
網走市	能取	H7.9.28	350	261	235	100	1	受
網走市	中央	H13.11.26	620	558	419	492	1	深
紋別市	沼の上	H8.2.9	425	270	270	595	1	表
紋別市	小向	S54.10.9	256	179	179	136	1	浅
紋別市	上渚滑	H19.4.20	1,210	706	692	1,500	3	表・浅
大空町	女満別本町	H11.4.7	5,000	4,883	4,762	3,125	4	深
大空町	女満別高台	H12.4.4	1,000	746	514	625	2	深
大空町	東藻琴	H14.4.16	2,800	2,524	2,454	2,517	2	湧
津別町	津別町	H17.5.23	400	304	275	250	1	湧
斜里町	ウトロ	H12.11.9	1,560	1,260	1,235	3,300	1	表
清里町	第1	H15.4.2	3,600	2,625	2,478	1,495	1	湧
清里町	第2	S47.3.31	2,600	715	677	390	1	湧
小清水町	小清水	H18.12.28	3,980	3,881	3,710	1,960	6	深
小清水町	小清水北	H10.4.1	1,506	1,271	1,148	1,479	2	深
置戸町	置戸	H2.4.17	3,600	2,640	2,615	2,655	2	表
置戸町	勝山	S54.5.29	600	246	206	150	1	表
置戸町	秋田	H13.7.27	249	226	204	345	2	表・浅
佐呂間町	佐呂間	H14.5.2	3,632	3,632	3,568	3,602	3	表・伏
佐呂間町	若佐	S44.3.31	1,100	364	360	180	1	表
佐呂間町	浜佐呂間	H18.3.31	590	483	426	582	2	表
佐呂間町	栄	S47.3.31	500	48	47	85	1	浅
佐呂間町	仁倉	H14.3.28	197	120	83	241	2	深
遠軽町	瀬戸瀬	S53.9.28	480	123	117	138	1	表
遠軽町	生田原	S43.3.30	2,800	1,111	1,084	420	1	表
遠軽町	安国	S49.3.30	1,000	656	532	160	1	表
遠軽町	丸瀬布	H16.12.27	1,950	1,596	1,585	1,245	2	表
遠軽町	白滝	S53.7.11	1,600	684	665	680	1	表
湧別町	開盛	S60.6.10	750	396	381	300	1	受
湧別町	湧別	H10.4.13	4,950	4,473	3,767	2,799	3	表・深

浄水 方法	配水 方式	実績1日 最大給水量 (m <sup>3</sup> )	実績1人1日 最大給水量 (L/人・日)	実績年間 給水量 (m <sup>3</sup> /年)	実績年間 有収水量 (m <sup>3</sup> /年)	有収率 (%)	職員数 (人)	技術管理者		経営 の 種別
								有資格 者数(人)	専兼任 等の別	
緩	自	814	743	205,108	132,659	64.7				
緩	自	196	467	57,043	45,794	80.3				
消	自	1,077	606	301,478	269,822	89.5	1	0	不要	
消	自	254	384	68,612	61,408	89.5				
消	自	1,372	473	445,190	377,165	84.7	3	0	不要	
消	ポ	730	399	225,255	183,363	81.4	2	1	兼	
緩	自	116	604	23,851	15,860	66.5				
—	—	23,353	868	6,371,704	4,772,036	74.9	29	8	—	
急	自・ポ	107	229	19,021	18,177	95.6	3	1	兼	
急	ポ	116	885	32,816	30,776	93.8	3			
膜	自・ポ	2,574	595	699,272	524,079	74.9	4			
緩	自	196	3,161	41,694	30,637	73.5	2			
膜	自・ポ	250	1,453	70,219	37,151	52.9	4			
急	自	1,128	750	282,632	178,758	63.2	5			
消	自・ポ	54	230	17,114	15,403	90.0	1	1	併	
消	自・ポ	166	396	23,617	21,255	90.0				
緩	自	270	1,000	78,574	61,204	77.9	1	1	兼・併	
緩	自	86	480	24,771	14,555	58.8				
緩・膜	自・ポ	288	416	77,239	56,505	73.2	1	1	併	
急	自	2,654	557	555,244	492,672	88.7	10	1	兼・併	
消・急	ポ	363	706	62,129	50,744	81.7				
消	自	998	407	622,717	386,129	62.0				
膜	自	306	1,113	43,768	41,764	95.4	1	1	併	
急	自	3,300	2,672	578,235	451,216	78.0	4	1	兼	
消	自・ポ	1,229	496	324,571	277,444	85.5	1	1	兼・併	
消	自	382	564	85,590	70,703	82.6				
消	自	1,326	357	418,309	360,613	86.2	2	1	兼・併	
消	自・ポ	658	573	132,330	111,586	84.3				
緩	自	2,123	812	392,546	256,463	65.3	1	1	兼・併	
緩	自	193	937	35,013	18,814	53.7				
消・急・炭	自	314	1,539	46,620	43,938	94.2				
急	自	2,180	611	537,259	412,045	76.7	4	1	兼	
緩	自	169	469	41,590	28,133	67.6				
緩・膜	自	412	967	67,160	55,952	83.3				
消	自	30	638	8,592	3,271	38.1				
消	自	50	602	10,463	10,463	100.0				
緩	自	49	419	9,487	7,034	74.1	4	1	兼・併	
緩	自	420	387	158,582	88,177	55.6				
緩	自	160	301	59,631	54,557	91.5				
緩	自	872	550	266,019	159,369	59.9				
緩	自	568	854	156,233	58,934	37.7	2			
—	自	202	530	42,926	40,898	95.3	1	1	兼・併	
緩・急	自・ポ	2,212	587	647,238	512,244	79.1	3			

事業者名	施設名	最近認可年月日	計画給水人口(人)	給水区域内現在人口(人)	現在給水人口(人)	計画1日最大給水量(m <sup>3</sup> /日)	取水箇所(実績)	原水の種別
湧別町	川西	H14.3.26	210	158	144	410	1	浅
滝上町	滝上町	H14.4.1	3,150	2,626	2,553	2,000	2	表
興部町	興部	H22.3.31	4,333	4,353	4,305	4,189	3	表
西興部村	西興部村	H17.4.8	1,210	1,105	1,100	1,100	1	表
雄武町	沢木	H10.4.8	590	436	409	608	1	表
雄武町	幌内	H10.7.7	270	229	227	155	2	表・浅
雄武町	雄武	H18.3.31	3,600	3,875	3,822	3,000	1	表
計	42	—	70,106	56,769	53,914	48,401	69	—
(胆振)								
登別市	札内	H8.4.3	246	173	173	780	3	表
伊達市	大滝区	H6.11.25	1,700	1,061	1,059	1,521	5	表
豊浦町	市街	H16.4.13	3,150	2,923	2,909	2,550	2	浅
豊浦町	大岸	H2.5.23	1,150	680	647	400	1	深
豊浦町	礼文華	H11.5.12	580	411	387	310	1	深
豊浦町	大和	H13.4.9	400	315	315	200	1	湧
壮瞥町	滝之町	H15.5.27	3,470	2,683	2,506	2,617	5	浅・深・湧
壮瞥町	仲洞爺	H10.5.8	640	201	192	300	2	浅
厚真町	厚真	H18.3.31	4,850	4,874	3,996	3,042	3	表・浅
洞爺湖町	洞爺湖町	H8.3.29	2,050	1,653	1,469	1,243	1	伏
安平町	早来	H17.7.13	5,000	4,731	4,121	1,900	2	表・浅
安平町	追分本町	H16.7.27	3,820	3,240	3,211	1,300	3	表・浅・湧
安平町	明春辺	H13.4.19	130	111	53	170	1	浅
むかわ町	穂別	H12.9.21	3,600	2,796	2,770	1,800	3	表・浅
むかわ町	富内	S61.8.21	400	181	180	120	1	浅
むかわ町	豊田	S42.3.31	420	84	84	63	1	浅
計	16	—	31,606	26,117	24,072	18,316	35	—
(日高)								
日高町	日高町	S37.5.8	2,400	1,732	1,709	1,620	2	表・湧
平取町	本町	H23.2.14	2,848	2,738	2,596	1,256	2	浅
平取町	貫気別	S63.5.13	700	465	350	267	2	浅
平取町	中部振内	H20.6.23	1,790	1,882	1,517	1,040	2	表・湧
平取町農業協同組合	去場	S36.9.18	230	184	99	51	1	湧
新冠町	新冠	H9.4.4	4,100	3,923	3,863	2,000	2	浅
新冠町	新冠第一	H13.4.12	840	679	616	410	2	浅
新冠町	新冠第二	H17.4.21	642	551	551	460	3	表・浅
浦河町	東部	S54.6.26	930	787	761	283	1	浅
様似町	幌満	H元.5.2	415	227	219	131	1	表
えりも町	西部	S55.4.9	4,860	3,527	3,495	1,720	1	表
えりも町	東部	S62.8.5	2,500	1,718	1,611	900	1	表
えりも町	目黒	S52.6.11	420	174	173	97	1	表
新ひだか町	三石第1	H3.6.3	2,400	1,854	1,843	1,050	1	浅
新ひだか町	三石第2	H14.4.22	2,300	2,352	1,825	1,150	1	浅
計	15	—	27,375	22,793	21,228	12,435	23	—
(十勝)								



浄水 方法	配水 方式	実績1日 最大給水量 (m <sup>3</sup> )	実績1人1日 最大給水量 (L/人・日)	実績年間 給水量 (m <sup>3</sup> /年)	実績年間 有収水量 (m <sup>3</sup> /年)	有収率 (%)	職員数 (人)	技術管理者		経営 の 種別		
								有資格 者数(人)	専兼任 等の別			
消	ポ	230	1,597	64,976	36,409	56.0						
緩	自	1,435	562	428,094	261,004	61.0	1	1	専			
急・膜	自	762	177	1,100,213	889,773	80.9	5	1	併			
膜	自・ポ	940	855	257,953	214,746	83.3	1	1	専			
膜	自	344	841	84,363	79,076	93.7	3	1	兼			
緩	自	186	819	45,712	27,465	60.1						
急	自	2,399	628	688,636	452,671	65.7						
—	—	32,701	607	9,339,168	6,942,807	74.3	67	17	—			
緩	自	665	3,844	193,557	97,324	50.3	15	7	併			
緩・急・膜	自	1,368	1,292	342,923	316,027	92.2	5	1	併			
消	自・ポ	1,613	554	561,292	294,305	52.4	3	1	兼・併			
消	自	360	556	87,478	82,505	94.3						
消	自	196	506	57,123	27,251	47.7						
消	自	295	937	69,627	27,251	39.1						
消	自・ポ	1,753	700	470,935	383,426	81.4	2	1	兼・併			
消	自・ポ	317	1,651	69,674	59,280	85.1						
急	自・ポ	2,251	563	629,763	494,641	78.5	2	1	併			
消	自	852	580	254,734	187,464	73.6	1	1	併			
急	自・ポ	1,425	346	385,601	368,551	95.6	3	1	併			
消・急	自	1,008	314	299,115	291,803	97.6	2	1	兼			
急	自	76	1,434	16,793	3,129	18.6						
消・急・鉄・マ	自・ポ	1,212	438	366,221	273,083	74.6	2	1	兼・併			
消・鉄・マ	自・ポ	136	756	47,176	30,741	65.2						
消	自・ポ	20	238	4,111	4,060	98.8						
—	—	13,547	563	3,856,123	2,940,841	76.3	35	15	—			
消・緩	自・ポ	1,222	715	372,275	205,835	55.3	1	1	専			
消	自	1,248	481	362,126	246,422	68.0	4	1	兼			
消	自	281	803	87,995	25,496	29.0						
急	自	1,040	686	487,903	164,485	33.7						
消	自	48	485	14,956	13,161	88.0						不要 農協営
消	自・ポ	1,694	439	521,781	418,167	80.1	3	1	兼・併			
緩	自	410	666	122,036	81,227	66.6						
緩・急・膜	自	215	390	34,001	32,932	96.9						
消	自	292	384	69,420	60,983	87.8	6	1	併			
急	自	75	342	14,222	14,222	100.0	1	1	併			
緩	自・ポ	1,761	504	571,038	316,685	55.5	5	1	兼・併			
緩	自・ポ	786	488	245,294	154,035	62.8						
緩	自	71	410	16,209	14,014	86.5						
消	自	838	455	226,413	171,870	75.9	2	1	兼			
緩	自	1,002	549	295,291	187,854	63.6						
—	—	10,983	517	3,440,960	2,107,388	61.2	22	7	—			

事業者名	施設名	最近認可年月日	計画給水人口(人)	給水区域内現在人口(人)	現在給水人口(人)	計画1日最大給水量(m <sup>3</sup> /日)	取水箇所(実績)	原水の種別
帯広市	太平	H8.11.11	2,690	2,635	2,388	2,319	2	表・浅
帯広市	大正	H14.11.21	915	1,046	910	1,292	1	受
音更町	西部	H19.8.20	728	760	620	830	4	深・湧
音更町	東部	H22.4.27	1,460	902	594	2,240	2	深
音更町	然別川左岸	H17.12.22	647	563	109	1,090	1	深
士幌町	士幌町	H22.11.12	4,690	4,683	4,677	1,915	3	深・湧
士幌町	新田	H10.4.1	830	644	644	2,625	3	深・湧
士幌町	朝陽	H17.3.14	1,630	1,525	1,514	3,300	6	深
上士幌町	上士幌	H17.5.23	4,940	4,914	4,775	4,290	5	表・深
上士幌町	糠平	S33.7.11	700	103	103	1,200	1	表
鹿追町	市街	H9.4.1	3,730	3,432	3,290	1,440	3	浅
鹿追町	高台	H11.8.2	890	811	808	1,800	2	深
鹿追町	然別湖畔	H5.10.5	230	11	11	507	1	表
新得町	屈足	H15.4.25	710	480	470	1,564	2	表
新得町	狩勝高原	H4.10.6	155	110	100	1,091	1	表
清水町	美蔓	H18.4.24	854	859	718	2,117	7	深・受
清水町	御影	H23.3.31	1,940	1,883	1,859	833	3	浅・深
芽室町	上美生	S52.1.27	310	310	309	109	1	深
芽室町	美生	S60.3.28	600	600	513	240	1	深
芽室町	河北	S61.3.15	1,450	1,450	1,162	560	2	深
中札内村	中札内村	S60.3.30	4,700	4,050	3,992	1,865	3	表・浅・受
更別村	更別村	H7.8.3	3,730	3,479	3,405	3,122	2	表・受
広尾町	野塚	H7.5.9	900	576	574	965	2	表・伏
広尾町	音調津	S54.5.1	500	175	175	195	1	表
広尾町	豊似	H11.5.10	870	681	675	1,322	1	表
幕別町	駒島	H18.4.18	430	345	343	505	3	浅・受
幕別町	幕別	H16.4.28	940	810	740	850	3	浅・深
幕別町	大豊	H2.12.28	215	136	134	158	1	湧
幕別町	新和	H14.3.29	210	262	205	411	1	表
幕別町	忠類	H19.3.28	1,631	1,556	1,545	1,166	3	浅・深
豊頃町	茂岩	H元.7.3	4,400	2,749	2,659	2,130	2	表・受
豊頃町	二宮	H4.6.23	1,380	670	564	632	1	表
本別町	勇足	H3.6.6	673	475	440	640	2	深
本別町	仙美里	H10.5.8	430	355	346	150	2	湧
本別町	美里別	H16.4.19	1,203	1,026	532	2,238	6	深
足寄町	足寄	H18.1.20	1,260	326	304	331	6	表・伏・浅
陸別町	陸別	H3.5.29	3,170	2,488	2,395	1,470	1	表
浦幌町	浦幌	H21.4.28	4,860	5,676	4,865	3,610	9	表
計	38	—	61,601	53,556	49,467	53,122	100	—
(釧路)								
釧路市	山花	S35.8.22	800	71	71	120	2	伏・深
釧路市	阿寒	H17.10.11	3,600	3,466	3,383	1,700	2	表・伏
釧路市	阿寒湖畔	H17.10.11	2,700	1,466	1,466	3,640	1	表
釧路市	音別	H17.10.11	2,840	2,135	2,133	1,700	3	浅

浄水 方法	配水 方式	実績1日 最大給水量 (m <sup>3</sup> )	実績1人1日 最大給水量 (L/人・日)	実績年間 給水量 (m <sup>3</sup> /年)	実績年間 有収水量 (m <sup>3</sup> /年)	有収率 (%)	職員数 (人)	技術管理者		経営 の 種別
								有資格 者数(人)	専兼任 等の別	
急	自・ポ	1,292	541	339,978	309,268	91.0	7	1	兼	
—	自・ポ	911	1,001	228,586	127,992	56.0				
消・緩・急	自・ポ	795	1,282	119,340	106,403	89.2	5	1	兼	
急・炭	自・ポ	549	924	111,572	100,079	89.7				
消	自	368	3,376	73,828	10,008	13.6				
消・緩	自・ポ	2,207	472	605,618	534,349	88.2	2	1	無	
消	自・ポ	2,370	3,680	567,927	486,889	85.7				
消	自・ポ	2,934	1,938	556,001	503,474	90.6				
消・緩	自	3,934	824	1,159,200	876,597	75.6	4	1	兼	
急	自	292	2,835	65,667	27,950	42.6				
消	自	1,440	438	384,003	316,656	82.5	3	1	兼	
消	自	1,800	2,228	297,843	238,125	79.9				
急	自	256	23,273	61,455	61,455	100.0				
緩	自	1,560	3,319	442,939	289,083	65.3	1	1	併	
緩	自	687	6,870	103,712	67,810	65.4				
急	自	837	1,166	238,900	218,242	91.4	1	1	兼	
消	自	731	393	200,572	169,119	84.3				
消	自	150	485	37,268	27,808	74.6	1	1	兼	
急	自	179	349	44,018	42,804	97.2				
急	自	672	578	169,716	156,553	92.2				
緩	自・ポ	3,781	947	757,061	726,281	95.9	3	1	併	
緩・急	自	2,231	655	556,638	495,416	89.0	3	1	併	
緩	自	805	1,402	203,041	142,763	70.3	1	1	兼	
緩	自	95	543	16,653	13,433	80.7				
緩	自	1,288	1,908	350,536	288,505	82.3				
消	自	339	988	87,023	46,823	53.8	1	1	兼	
消・急	自・ポ	766	1,035	150,202	122,368	81.5				
緩	自	262	1,955	42,325	26,160	61.8				
膜	自	305	1,488	62,961	44,599	70.8				
消	自	1,037	671	282,610	226,432	80.1				
急	自	1,552	584	473,448	373,151	78.8	3	1	兼	
緩	自	620	1,099	188,088	148,099	78.7				
急	自	334	759	51,184	42,457	82.9	2	1	兼	
消	自	160	462	40,160	38,731	96.4				
消	自	761	1,430	159,885	152,131	95.2				
消・緩	自	316	1,039	66,956	37,040	55.3	2	1	専	
急	自	1,366	570	417,889	302,798	72.5	3	1	併	
緩・急	自	3,123	642	772,462	603,446	78.1	3	1	併	
—	—	43,105	871	10,487,265	8,501,297	81.1	45	17	—	
消	ポ	40	563	7,154	7,028	98.2	1	3	兼・併	
急	自	1,446	427	423,996	317,059	74.8	4			
緩	自	2,161	1,474	668,353	464,880	69.6				
膜	自	1,133	531	346,797	238,231	68.7	4			

事業者名	施設名	最近認可年月日	計画給水人口(人)	給水区域内現在人口(人)	現在給水人口(人)	計画1日最大給水量(m <sup>3</sup> /日)	取水箇所(実績)	原水の種別
釧路市	飽別	H22.4.1	180	180	171	426	1	表
釧路町	遠野	H9.4.1	2,420	2,143	2,143	480	1	表
釧路町	昆布森	H13.12.26	750	602	579	285	1	浅
釧路町	仙鳳趾	S44.3.31	170	148	148	26	1	表
釧路町	老若舞	H3.4.1	226	155	155	50	1	表
厚岸町	糸魚沢	S44.3.31	268	38	38	40	1	湧
厚岸町	上尾幌	H19.3.30	780	876	752	1,910	3	表・湧
弟子屈町	川湯	S58.4.3	2,000	1,240	1,232	1,950	3	深・湧
弟子屈町	美留和	S51.8.11	510	276	266	145	1	深
弟子屈町	屈斜路	S9.4.4	268	274	254	355	1	湧
鶴居村	鶴居	H13.7.24	810	960	954	428	1	深
鶴居村	幌呂	H21.3.31	860	856	780	840	1	表
白糠町	二股	S44.3.31	378	15	15	57	1	表
白糠町	茶路	H6.8.2	430	338	224	585	1	表
計	18	—	19,990	15,239	14,764	14,737	26	—
(根室)								
根室市	根室市	H18.3.31	2,300	2,390	2,217	1,745	2	表
中標津町	中標津町	H16.3.31	3,190	3,273	3,091	7,550	4	表・湧
標津町	標津	H18.3.31	4,540	4,162	4,158	4,700	1	表
標津町	川北	H16.6.22	1,430	1,443	1,405	1,770	2	表
標津町	薫別	H15.5.20	134	130	123	124	1	表
羅臼町	峯浜	S59.3.28	320	182	182	316	2	表
羅臼町	岬	S40.6.24	950	182	182	143	2	表
計	7	—	12,864	11,762	11,358	16,348	14	—
市計	48	—	62,809	44,927	42,798	40,790	70	—
町計	230	—	410,956	315,747	297,603	248,474	421	—
村計	26	—	34,101	26,581	26,254	26,087	43	—
合計	304	—	507,866	387,255	366,655	315,351	534	—

- (注) 1. 原水の種別：表－表流水、深－深井戸、浅－浅井戸、伏－伏流水、湧－湧水、受－受水  
2. 浄水方法の種別：急－急速ろ過、緩－緩速ろ過、膜－膜ろ過、消－消毒のみ、マ－除マンガ  
3. 配水方式：自－自然流下式、ポ－ポンプ加圧式、自・ポ－自然流下式とポンプ加圧式の併用  
4. 「技術管理者」の欄中：専兼併無不要  
－当該簡易水道において、1水道1人以上の形で有資格者が兼  
－有資格者が当該簡易水道以外の簡易水道の管理業務も兼任し  
－有資格者が当該簡易水道の管理業務以外の業務も併任して  
－有資格者が空席であるもの  
－当該簡易水道が水道法第25条第1項により、技術管理者とし

浄水 方法	配水 方式	実績1日 最大給水量 (m <sup>3</sup> )	実績1人1日 最大給水量 (L/人・日)	実績年間 給水量 (m <sup>3</sup> /年)	実績年間 有収水量 (m <sup>3</sup> /年)	有収率 (%)	職員数 (人)	技術管理者		経営 の 種別
								有資格 者数(人)	専兼任 等の別	
急	自	286	1,674	90,350	55,350	61.3	3	1	併	
急	自	496	231	132,255	129,666	98.0	3	1	兼	
膜	自	251	434	61,212	39,030	63.8				
緩	自	46	311	10,628	10,420	98.0				
急	自	51	329	8,326	8,163	98.0				
消	自	10	263	4,100	2,339	57.0	2	1	兼	
緩・急・炭	自・ポ	1,123	1,493	353,503	315,255	89.2				
消	ポ	989	803	166,017	149,462	90.0	1	1	兼・併	
消	ポ	79	297	19,769	17,789	90.0				
消	自	101	398	21,553	18,800	87.2				
消	自	428	449	151,374	126,979	83.9	1	1	兼	
急	自	834	1,069	240,556	215,297	89.5				
緩	自	12	800	3,517	1,503	42.7	8	4	兼・併	
急	自	358	1,598	55,620	47,315	85.1				
—	—	9,844	667	2,765,080	2,164,566	78.3	27	12	—	
急	自・ポ	1,365	616	194,830	188,300	96.6	1	1	併	
消・緩・急・膜	自	5,112	1,654	1,562,709	1,220,400	78.1	2	1	併	
緩	自	3,106	747	670,620	603,559	90.0	4	1	兼	
緩	自	1,660	1,181	386,101	347,491	90.0				
緩	自	122	992	25,099	22,591	90.0				
緩	自	287	1,577	74,885	17,684	23.6	3	2	兼・併	
緩	自	142	780	38,696	21,989	56.8				
—	—	11,794	1,038	2,952,940	2,422,014	82.0	10	5	—	
—	—	28,509	666	7,447,278	5,147,209	69.1	97	33	—	
—	—	188,284	633	50,272,468	37,937,092	75.5	307	118	—	
—	—	22,850	870	5,332,297	4,544,613	85.2	32	15	—	
—	—	239,642	654	63,052,043	47,628,914	75.5	436	166	—	

ン、鉄－除鉄、炭－活性炭、ヒ－ヒ素除去

理業務に専従しているもの  
いるもの  
もの

の特別の資格を必要としないものであるもの



## Ⅱ－７ 簡易水道事業の取水状況

事業名	地表水(m <sup>3</sup> )				地下水(m <sup>3</sup> )			湧水 (m <sup>3</sup> )	受水 (m <sup>3</sup> )	合計 (m <sup>3</sup> )
	ダム直接	ダム放流	湖水	表流(自流水)	伏流水	浅井戸水	深井戸水			
千歳市支笏湖畔					71,396		8,075			79,471
当別町青山中央					1,095					1,095
函館市戸井				565,254						565,254
函館市日浦				25,472						25,472
函館市恵山東部					547,440					547,440
函館市楡法華					277,091					277,091
函館市古部				51,710						51,710
函館市木直				171,983						171,983
函館市尾札部				704,692						704,692
函館市白尻				430,821						430,821
函館市大船				333,665			19,722			353,387
松前町原口				30,802						30,802
松前町江良				103,085						103,085
松前町西部				152,337						152,337
知内町小谷石				36,500						36,500
知内町湯の里				53,016						53,016
北斗市茂辺地						192,540				192,540
七飯町大沼								422,416		422,416
七飯町藤城							249,241			249,241
森町駒ヶ岳・赤井川				155,725						155,725
森町濁川							118,089			118,089
八雲町落部							234,977			234,977
八雲町野田生							178,193			178,193
八雲町黒岩						20,898				20,898
八雲町熊石本町				244,068						244,068
八雲町相沼泊川								117,080		117,080
長万部町双葉							11,501			11,501
長万部町静狩						46,432				46,432
上ノ国町湯ノ岱				138,700						138,700
上ノ国町木ノ子				204,765						204,765
上ノ国町小砂子				18,816						18,816
厚沢部町					1,021,101	55,200				1,076,301
乙部町				689,926						689,926
奥尻町奥尻				200,430						200,430
奥尻町青苗				265,892						265,892
せたな町久遠						306,235				306,235
せたな町長磯				36,500						36,500
せたな町瀬棚				94,080		64,821	73,000			231,901
せたな町島歌				18,660						18,660
せたな町元浦				26,187						26,187
せたな町北島歌						4,759				4,759
せたな町北檜山					483,839		21,960			505,799



事業名	地表水(m <sup>3</sup> )				地下水(m <sup>3</sup> )			湧水 (m <sup>3</sup> )	受水 (m <sup>3</sup> )	合計 (m <sup>3</sup> )
	ダム直接	ダム放流	湖水	表流(自流水)	伏流水	浅井戸水	深井戸水			
せたな町若松				258,901						258,901
せたな町太櫓							13,602			13,602
せたな町丹羽				144,936			35,878			180,814
今金町今金							467,838			467,838
今金町種川							34,486			34,486
今金町花石					4,795					4,795
今金町美利河				10,470						10,470
今金町八束							95,477			95,477
今金町金原・鈴金							36,412			36,412
今金町神丘							110,142			110,142
小樽市石狩湾新港銭函							206,856			206,856
島牧村本目・豊浜・歌島				131,400				30,295		161,695
島牧村元町・永豊								234,695		234,695
島牧村第二栄浜								17,885		17,885
寿都町寿都町				606,994				209,045		816,039
黒松内町黒松内町				288,551			31,690			320,241
蘭越町蘭越町・目名								428,149		428,149
蘭越町昆布								105,845		105,845
蘭越町御成								55,115		55,115
蘭越町三和								91,319		91,319
ニセコ町市街						101,644		237,169		338,813
ニセコ町宮田				11,888				16,292		28,180
ニセコ町近藤						23,134		9,915		33,049
ニセコ町ニセコ								133,471		133,471
ニセコ町曾我						78,501		25,034		103,535
ニセコ町福井				25,038						25,038
真狩村真狩村							343,570			343,570
留寿都村留寿都							97,339	209,775		307,114
留寿都村南部				267,189						267,189
喜茂別町市街								331,635		331,635
喜茂別町双葉						159,951				159,951
京極町京極							142,270	451,040		593,310
倶知安町山田					21,031		286,115			307,145
共和町第一								99,910		99,910
共和町第三								375,394		375,394
共和町第四								116,785		116,785
泊村				795,189						795,189
神恵内村神恵内				157,960						157,960
神恵内村珊内				39,817						39,817
積丹町				212,890						212,890
古平町				511,000						511,000
仁木町				256,966						256,966

事業名	地表水(m <sup>3</sup> )				地下水(m <sup>3</sup> )			湧水 (m <sup>3</sup> )	受水 (m <sup>3</sup> )	合計 (m <sup>3</sup> )
	ダム直接	ダム放流	湖水	表流(自流)水	伏流水	浅井戸水	深井戸水			
赤井川村赤井川								94,889		94,889
赤井川村都				19,460						19,460
赤井川村常盤				79,316		83,950				163,266
芦別市新城						11,773				11,773
芦別市西芦別				84,152						84,152
深川市更進						11,192				11,192
上砂川町上砂川				789,289						789,289
妹背牛町									269,182	269,182
秩父別町									278,321	278,321
北竜町									249,944	249,944
旭川市西神居							26,513			26,513
旭川市江丹別				43,756						43,756
名寄市智恵文中央							27,361			27,361
名寄市智恵文八幡							10,034			10,034
名寄市風連町日進				15,315						15,315
富良野市富丘								14,189		14,189
富良野市東山市街				22,624						22,624
富良野市島の下				45,163		12,190				57,353
富良野市山部市街							124,138			124,138
富良野市学田							25,430			25,430
富良野市布部市街							21,164			21,164
比布町					261,372					261,372
愛別町					497,235					497,235
東川町中央										
美瑛町平和				247,697						247,697
美瑛町五稜				33,981						33,981
上富良野町東中								88,400		88,400
上富良野町西部							38,078			38,078
上富良野町江花							13,755			13,755
中富良野町中富良野町						148,596		725,046		873,642
中富良野町ベベルイ								29,646		29,646
南富良野町幾寅				311,331						311,331
南富良野町金山・下金山				108,380						108,380
南富良野町落合				38,678						38,678
南富良野町北落合				20,458						20,458
占冠村占冠村				127,570		165,313				292,883
占冠村トマム				552,477						552,477
和寒町和寒				481,800						481,800
和寒町北原・菊野				131,400						131,400
剣淵町		62,816		269,178				57,745		389,739
下川町下川				476,370						476,370
下川町一の橋				51,100						51,100

事業名	地表水(m <sup>3</sup> )				地下水(m <sup>3</sup> )			湧水 (m <sup>3</sup> )	受水 (m <sup>3</sup> )	合計 (m <sup>3</sup> )
	ダム直接	ダム放流	湖水	表流(自流)水	伏流水	浅井戸水	深井戸水			
美深町北部				197,797						197,797
音威子府村				210,970						210,970
中川町中川				357,437						357,437
中川町佐久				72,494						72,494
幌加内町幌加内				165,347						165,347
幌加内町湖南						32,247				32,247
増毛町阿分									19,108	19,108
増毛町別荘				74,418						74,418
増毛町岩老				5,428						5,428
増毛町雄冬				7,233						7,233
苫前町				413,322						413,322
羽幌町曙								560		560
羽幌町天売							36,797			36,797
羽幌町焼尻				38,094						38,094
初山別村初山別				248,930						248,930
初山別村有明				76,650						76,650
遠別町				579,917						579,917
天塩町市街			622,250							622,250
天塩町雄信内							119,954			119,954
天塩町泉源産土			292,110							292,110
稚内市東浦				25,915						25,915
猿払村鬼志別				190,045						190,045
猿払村浜鬼志別				214,853						214,853
猿払村浅茅野				121,310						121,310
猿払村浜猿払				140,322						140,322
浜頓別町				1,862,592						1,862,592
中頓別町中頓別				586,555						586,555
枝幸町枝幸南部				777,924						777,924
枝幸町歌登				728,774						728,774
枝幸町本幌別				141,502						141,502
枝幸町志美宇丹				159,527						159,527
豊富町豊富						139,674	558,698			698,372
豊富町東部							134,753			134,753
豊富町北部							400,478			400,478
礼文町香深				497,066						497,066
礼文町船泊				241,690						241,690
礼文町内路				80,243						80,243
利尻町杓形							301,478			301,478
利尻町仙法志							68,612			68,612
利尻富士町					88,092		146,286	299,513		533,891
幌延町幌延							225,255			225,255
幌延町問寒別				42,101						42,101

事業名	地表水(m <sup>3</sup> )				地下水(m <sup>3</sup> )			湧水 (m <sup>3</sup> )	受水 (m <sup>3</sup> )	合計 (m <sup>3</sup> )
	ダム直接	ダム放流	湖水	表流(自流)水	伏流水	浅井戸水	深井戸水			
北見市協和							23,768			23,768
北見市緋牛内							32,944			32,944
北見市常呂町		755,079								755,079
北見市滝の湯				46,929						46,929
北見市瑞穂				78,970						78,970
北見市温根湯温泉				364,827						364,827
網走市能取									17,114	17,114
網走市中央							23,617			23,617
紋別市沼の上				152,338						152,338
紋別市小向							31,092			31,092
紋別市上渚滑				230,105			7,976			238,081
大空町女満別本町							555,244			555,244
大空町女満別高台							62,129			62,129
大空町東藻琴								622,717		622,717
津別町								93,482		93,482
斜里町ウトロ				1,324,950						1,324,950
清里町第1								497,930		497,930
清里町第2								140,612		140,612
小清水町小清水							444,181			444,181
小清水町小清水北							148,018			148,018
置戸町置戸		294,475		281,071						575,546
置戸町勝山				48,153						48,153
置戸町秋田				44,659			48,729			93,388
佐呂間町佐呂間				569,403	9,660					579,063
佐呂間町若佐				41,590						41,590
佐呂間町浜佐呂間				67,160						67,160
佐呂間町栄							8,592			8,592
佐呂間町仁倉							15,324			15,324
遠軽町瀬戸瀬				9,487						9,487
遠軽町生田原				158,582						158,582
遠軽町安国				59,631						59,631
遠軽町丸瀬布				266,019						266,019
遠軽町白滝				156,233						156,233
湧別町開盛									42,926	42,926
湧別町湧別				477,497			221,555			699,052
湧別町川西							65,895			65,895
滝上町				574,578						574,578
興部町興部				1,552,079						1,552,079
西興部村				441,650						441,650
雄武町沢木				132,449						132,449
雄武町幌内				40,977			9,224			50,201
雄武町雄武				762,587						762,587

事業名	地表水(m <sup>3</sup> )				地下水(m <sup>3</sup> )			湧水 (m <sup>3</sup> )	受水 (m <sup>3</sup> )	合計 (m <sup>3</sup> )
	ダム直接	ダム放流	湖水	表流(自流水)	伏流水	浅井戸水	深井戸水			
登別市札内				313,000						313,000
伊達市大滝区				342,923						342,923
豊浦町市街						561,292				561,292
豊浦町大岸							87,478			87,478
豊浦町礼文華							57,123			57,123
豊浦町大和								69,627		69,627
壮瞥町滝之町						114,247	145,526	240,385		500,158
壮瞥町仲洞爺						70,904				70,904
厚真町厚真				579,464		102,051				681,515
洞爺湖町					254,734					254,734
安平町早来				347,126		63,618				410,744
安平町追分本町				312,630				40,637		353,267
安平町明春辺						28,789				28,789
むかわ町徳別				275,883		177,350				453,233
むかわ町富内						47,176				47,176
むかわ町豊田						4,111				4,111
日高町				340,644				31,631		372,275
平取町本町						362,126				362,126
平取町貫気別						87,995				87,995
平取町中部振内				177,103				310,800		487,903
平取町去場								14,956		14,956
新冠町新冠						521,781				521,781
新冠町新冠第一						122,036				122,036
新冠町新冠第二				15,937		18,064				34,001
浦河町東部						69,420				69,420
様似町幌満				20,465						20,465
えりも町西部				689,850						689,850
えりも町東部				356,240						356,240
えりも町目黒				38,500						38,500
新ひだか町三石第1						232,002				232,002
新ひだか町三石第2						298,685				298,685
帯広市太平				431,589		10,595				442,184
帯広市大正									237,219	237,219
音更町西部							117,608	16,354		133,962
音更町東部							154,018			154,018
音更町然別川左岸							75,682			75,682
士幌町							521,642	114,245		635,887
士幌町新田							198,805	392,010		590,815
士幌町朝陽							589,861			589,861
上士幌町上士幌				1,110,884			202,473			1,313,357
上士幌町糠平				65,667						65,667
鹿追町市街						384,003				384,003

事業名	地表水(m <sup>3</sup> )				地下水(m <sup>3</sup> )			湧水 (m <sup>3</sup> )	受水 (m <sup>3</sup> )	合計 (m <sup>3</sup> )
	ダム直接	ダム放流	湖水	表流(自流)水	伏流水	浅井戸水	深井戸水			
鹿追町高台							297,843			297,843
鹿追町然別湖畔			91,067							91,067
新得町屈足				540,468						540,468
新得町狩勝高原				219,000						219,000
清水町美蔓							252,340		5,035	257,375
清水町御影						134,185	85,481			219,666
芽室町上美生							37,268			37,268
芽室町美生							47,083			47,083
芽室町河北							189,554			189,554
中札内村				482,778		250,421			238,559	971,758
更別村		335,197							292,000	627,197
広尾町野塚				124,280	211,026					335,306
広尾町音調津				16,762						16,762
広尾町豊似				415,852						415,852
幕別町駒島							91,385		25,943	117,328
幕別町幕別							57,393	106,714		164,107
幕別町大豊								42,325		42,325
幕別町新和				100,924						100,924
幕別町忠類							133,165	153,937		287,102
豊頃町茂岩				473,448					9,851	483,299
豊頃町二宮				188,088						188,088
本別町勇足							82,107			82,107
本別町仙美里								47,496		47,496
本別町美里別								163,512		163,512
足寄町足寄				4,319	20,557	46,720				71,596
陸別町陸別				493,417						493,417
浦幌町浦幌				938,526						938,526
釧路市山花							7,154			7,154
釧路市阿寒				532,346						532,346
釧路市阿寒湖畔				1,390,807						1,390,807
釧路市音別							389,072			389,072
釧路市飽別				125,381						125,381
釧路町遠野				173,605						173,605
釧路町昆布森							73,705			73,705
釧路町仙鳳趾				17,387						17,387
釧路町老者舞				11,958						11,958
厚岸町糸魚沢								4,100		4,100
厚岸町上尾幌				339,657				30,024		369,681
弟子屈町川湯							126,025	84,017		210,042
弟子屈町美留和							23,257			23,257
弟子屈町屈斜路								27,277		27,277
鶴居村鶴居							151,374			151,374

事業名	地表水(m <sup>3</sup> )				地下水(m <sup>3</sup> )			湧水 (m <sup>3</sup> )	受水 (m <sup>3</sup> )	合計 (m <sup>3</sup> )
	ダム直接	ダム放流	湖水	表流(自流)水	伏流水	浅井戸水	深井戸水			
鶴居村幌呂				240,556						240,556
白糠町二股				3,879						3,879
白糠町茶路				55,620						55,620
根室市				395,527						395,527
中標津町				1,791,844				31,061		1,822,905
標津町標津				1,704,258						1,704,258
標津町川北				638,932						638,932
標津町薫別				29,954						29,954
羅臼町峯浜				97,350						97,350
羅臼町岬				50,305						50,305
合計	0	1,447,567	1,005,427	45,577,283	3,770,464	6,282,849	10,746,118	7,629,682	1,685,202	78,144,591





## Ⅱ－８ 簡易水道事業の 管路布設状況

事業名	総管路 延長 m	管路別延長			铸铁管		ダクタイル 铸铁 m
		導水管 m	送水管 m	配水管 m	铸铁管		
					m	%	
千歳市支笏湖畔	4,095	653		3,442			1,914
当別町青山中央	19,532	250	234	19,048			
函館市戸井	44,584	2,713	7,291	34,580			7,372
函館市日浦	2,919	394		2,525			
函館市恵山東部	46,617	423	11,051	35,143	371	0.8	10,738
函館市楳法華	16,502	18	36	16,448	6,780	41.1	450
函館市古部	3,102	1,830		1,272			189
函館市木直	8,549	267		8,282			1,022
函館市尾札部	19,098	944		18,154			2,058
函館市白尻	16,181	60		16,121	4,588	28.4	244
函館市大船	17,633	2,008		15,625			501
松前町原口	4,949	1,077	110	3,762			1,023
松前町江良	11,280	893		10,387	102	0.9	520
松前町西部	21,407	1,556	200	19,651	1,220	5.7	10,649
知内町小谷石	2,950	42	19	2,889	956	32.4	640
知内町湯の里	8,511	815	68	7,628	368	4.3	231
北斗市茂辺地	24,300		3,341	20,959	7,000	28.8	8,007
七飯町大沼	45,299	10,219	887	34,193	212	0.5	22,691
七飯町藤城	43,993	19	1,260	42,714			6,604
森町駒ヶ岳・赤井川	32,899	889	53	31,957			3,123
森町濁川	18,451	426	532	17,493			3,430
八雲町落部	37,609	3,454	10,042	24,113	13,408	35.7	
八雲町野田生	33,596		1,305	32,291	4,267	12.7	
八雲町黒岩	7,270		573	6,697	923	12.7	
八雲町熊石本町	29,001	3,335	1,340	24,326	279	1.0	3,666
八雲町相沼泊川	14,176	4,253		9,923			2,058
長万部町双葉	5,499	36	723	4,740			
長万部町静狩	8,110	185	237	7,688			237
上ノ国町湯ノ岱	16,875	6,640	451	9,784			
上ノ国町木ノ子	9,728	2,883		6,845	100	1.0	4,924
上ノ国町小砂子	1,670	370	100	1,200			185
厚沢部町	157,740	222	25,169	132,349			37,666
乙部町	62,446	13,638	2,348	46,460			12,709
奥尻町奥尻	7,238	190	134	6,914			1,261
奥尻町青苗	18,799	242	462	18,095			725
せたな町久遠	39,820	1,530		38,290			9,875
せたな町長磯	3,902	648		3,254			
せたな町瀬棚	14,697	3,992	411	10,294			411
せたな町島歌	4,028	301		3,727			
せたな町元浦	12,348	7,168		5,180			3,868
せたな町北島歌	1,575		1,575				
せたな町北檜山	33,720	331	1,282	32,107			3,941
せたな町若松	73,487	3,664	8,720	61,103			5,400
せたな町太櫓	12,446		3,127	9,319			847
せたな町丹羽	52,233	6,113	3,839	42,281	6,113	11.7	
今金町今金	30,608		640	29,968	1,040	3.4	772
今金町種川	8,618		600	8,018			212
今金町花石	4,055		615	3,440	60	1.5	
今金町美利河	6,975	1,549	737	4,689			
今金町八束	56,326		1,267	55,059			1,154

管種別延長										
専鉄管	鋼管		石綿セメント管		硬質塩化ビニル管		コンクリート管		その他	
	%	m	%	m	%	m	%	m	%	
46.7					368	9.0			1,813	44.3
					16,757	85.8			2,775	14.2
16.5	249	0.6			31,517	70.7			5,446	12.2
					2,774	95.0			145	5.0
23.0	179	0.4			29,029	62.3	3	0.0	6,297	13.5
2.7	407	2.5			3,380	20.5			5,485	33.2
6.1					2,913	93.9				
12.0					5,299	62.0			2,228	26.1
10.8			550	2.9	16,132	84.5			358	1.9
1.5			2,448	15.1	5,481	33.9			3,420	21.1
2.8	1,090	6.2			12,065	68.4			3,977	22.6
20.7					3,926	79.3				
4.6	245	2.2			10,413	92.3				
49.7	254	1.2			9,284	43.4				
21.7	6	0.2							1,348	45.7
2.7									7,912	93.0
33.0			20	0.1	263	1.1			9,010	37.1
50.1	143	0.3			14,372	31.7			7,881	17.4
15.0					27,377	62.2			10,012	22.8
9.5					24,604	74.8			5,172	15.7
18.6					15,021	81.4				
	367	1.0	3,326	8.8	19,969	53.1			539	1.4
	507	1.5	125	0.4	28,697	85.4				
	84	1.2			6,263	86.1				
12.6	203	0.7	2,400	8.3	18,532	63.9			3,921	13.5
14.5	299	2.1			8,116	57.3			3,703	26.1
					4,775	86.8			724	13.2
2.9	185	2.3			7,688	94.8				
	1,066	6.3	1,025	6.1	13,524	80.1			1,260	7.5
50.6					4,171	42.9			533	5.5
11.1					1,485	88.9				
23.9					118,328	75.0			1,746	1.1
20.4	1,213	1.9			48,300	77.3			224	0.4
17.4					5,977	82.6				
3.9					18,074	96.1				
24.8					28,495	71.6			1,450	3.6
					3,272	83.9			630	16.1
2.8			5,022	34.2	9,264	63.0				
					4,028	100.0				
31.3					8,480	68.7				
	30	1.9			1,545	98.1				
11.7	175	0.5	474	1.4	28,870	85.6			260	0.8
7.3	81	0.1	2,705	3.7	65,281	88.8			20	0.0
6.8					9,648	77.5			1,951	15.7
	651	1.2			44,954	86.1			515	1.0
2.5	68	0.2			23,558	77.0			5,170	16.9
2.5	277	3.2			7,362	85.4			767	8.9
	33	0.8			3,351	82.6			611	15.1
	779	11.2			6,035	86.5			161	2.3
2.0	810	1.4			51,823	92.0			2,539	4.5

事業名	総管路 延長 m	管路別延長			铸铁管		ダクタイル 铸铁 m
		導水管 m	送水管 m	配水管 m	m	%	
今金町金原・鈴金	25,937		1,898	24,039			2,008
今金町神丘	36,124		3,022	33,102			3,253
小樽市石狩湾新港銭函	27,832	1,191		26,641			27,832
島牧村本目・豊浜・歌島	26,818	4,432	750	21,636			1,539
島牧村元町・永豊	19,345	7,266		12,079			1,510
島牧村第二栄浜	2,735	1,348		1,387			
寿都町寿都町	72,386	11,147	6,789	54,450	311	0.4	6,070
黒松内町黒松内町	46,716	628	60	46,028	64	0.1	129
蘭越町蘭越町・目名	81,106	8,224	2,091	70,791			2,610
蘭越町昆布	39,231	4,207	3,277	31,747			883
蘭越町御成	22,298	2,279		20,019			103
蘭越町三和	55,171	1,750	1,090	52,331			5,017
ニセコ町市街	31,287	2,954		28,333			2,151
ニセコ町宮田	16,524	1,662		14,862			792
ニセコ町近藤	21,424	383		21,041			
ニセコ町ニセコ	10,454	436		10,018			
ニセコ町曾我	30,420	382	2,505	27,533			
ニセコ町福井	33,780	3,531		30,249			20
真狩村真狩村	59,286	15	5,858	53,413	11,955	20.2	9,048
留寿都村留寿都	35,936	8,540	2,327	25,069			13,588
留寿都村南部	79,502	3,359		76,143			6,073
喜茂別町市街	38,202	575	7,376	30,251			3,622
喜茂別町双葉	32,724	1,463	510	30,751			427
京極町京極	64,025	44	4,305	59,676	22	0.0	2,527
倶知安町山田	20,430	2,372	7,866	10,192			8,943
共和町第一	5,684	526		5,158			716
共和町第三	55,612	15,865		39,747			9,793
共和町第四	15,504		188	15,316			188
泊村	42,046	7,070	5,722	29,254			18,901
神恵内村神恵内	14,815	274	945	13,596			3,269
神恵内村珊内	3,963	1,111		2,852			21
積丹町	95,646	3,164	16,142	76,340			16,538
古平町	49,747	3,823	3,167	42,757			18,671
仁木町	80,885	2,547	10,790	67,548			21,649
赤井川村赤井川	24,724	79	249	24,396	79	0.3	1,610
赤井川村都	10,669	190	2,481	7,998			120
赤井川村常盤	4,877	60	10	4,807			4,877
芦別市新城	6,398	2,043	1,500	2,855			
芦別市西芦別	28,755	122	315	28,318			11,087
深川市更進	4,327	140		4,187			10
上砂川町上砂川	58,822	1,022	3,375	54,425			20,734
妹背牛町	120,271		590	119,681			19,359
秩父別町	84,947			84,947			4,285
北竜町	81,972			81,972			11,484
旭川市西神居	22,627	37	2,133	20,457			2,684
旭川市江丹別	32,694	8,133	1,233	23,328			9,457
名寄市智恵文中央	15,101	17		15,084			150
名寄市智恵文八幡	3,191	18		3,173			
名寄市風連町日進	8,737	935		7,802	97	1.1	
富良野市富丘	12,224			12,224	83	0.7	
富良野市東山市街	6,039	1,010		5,029			2,091

管種別延長										
鉄管	鋼管		石綿セメント管		硬質塩化ビニル管		コンクリート管		その他	
	%	m	%	m	%	m	%	m	%	
7.7	331	1.3			23,173	89.3			425	1.6
9.0					23,325	64.6			9,546	26.4
100.0										
5.7	1,910	7.1			23,369	87.1				
7.8					17,835	92.2				
	49	1.8			2,686	98.2				
8.4	2,175	3.0	621	0.9	62,553	86.4			656	0.9
0.3	268	0.6			45,198	96.8			1,057	2.3
3.2	789	1.0	4,553	5.6	73,154	90.2				
2.3	993	2.5			37,355	95.2				
0.5	829	3.7			21,366	95.8				
9.1	2,395	4.3			47,759	86.6				
6.9			1,407	4.5	25,198	80.5			2,531	8.1
4.8	941	5.7			11,143	67.4			3,648	22.1
	823	3.8			11,478	53.6			9,123	42.6
	35	0.3			7,632	73.0			2,787	26.7
	622	2.0			22,861	75.2			6,937	22.8
0.1					8,006	23.7			25,754	76.2
15.3					38,283	64.6				
37.8	301	0.8	864	2.4	20,088	55.9			1,095	3.0
7.6					73,429	92.4				
9.5	263	0.7			32,626	85.4			1,691	4.4
1.3	1,050	3.2			31,125	95.1			122	0.4
3.9	2,654	4.1			58,382	91.2			440	0.7
43.8	460	2.3			8,984	44.0			2,042	10.0
12.6					4,968	87.4				
17.6					35,243	63.4			10,576	19.0
1.2					15,316	98.8				
45.0	389	0.9			22,756	54.1				
22.1					11,546	77.9				
0.5					3,942	99.5				
17.3	2,121	2.2			74,543	77.9			2,444	2.6
37.5	30	0.1	580	1.2	23,125	46.5			7,341	14.8
26.8	504	0.6	3,177	3.9	50,286	62.2			5,269	6.5
6.5	496	2.0			12,398	50.1			10,141	41.0
1.1					9,584	89.8			965	9.0
100.0										
					6,373	99.6			25	0.4
38.6					12,670	44.1			4,998	17.4
0.2	94	2.2			2,885	66.7			1,338	30.9
35.2			743	1.3	36,485	62.0			860	1.5
16.1					100,912	83.9				
5.0	134	0.2			78,515	92.4			2,013	2.4
14.0	491	0.6			69,997	85.4				
11.9					19,943	88.1				
28.9	515	1.6			22,680	69.4			42	0.1
1.0	72	0.5			14,779	97.9			100	0.7
					3,191	100.0				
	110	1.3			8,530	97.6				
	293	2.4	460	3.8	10,824	88.5			564	4.6
34.6	195	3.2			3,753	62.1				

事業名	総管路 延長 m	管路別延長			铸铁管		ダクタイル 铸铁 m
		導水管 m	送水管 m	配水管 m	铸铁管		
					m	%	
富良野市島の下	5,246	1,539		3,707			1,500
富良野市山部市街	12,995	689		12,306			808
富良野市学田	14,251	58	700	13,493			819
富良野市布部市街	4,914	10	812	4,092			822
比布町	140,620	4,151	231	136,238			23,559
愛別町	108,212	1,226	19,938	87,048			21,935
東川町中央							
美瑛町平和	130,403	4,939	8,504	116,960			11,015
美瑛町五稜	15,405	472	947	13,986			3,648
上富良野町東中	34,178	570		33,608	6,138	18.0	3,157
上富良野町西部	37,706	94	946	36,666	942	2.5	
上富良野町江花	20,870	670	830	19,370			670
中富良野町中富良野町	152,446	2,810	8,043	141,593			3,839
中富良野町ベベルイ	13,360	2,962		10,398	44	0.3	12
南富良野町幾寅	19,530	2,815		16,715			1,692
南富良野町金山・下金山	33,625	5,030	11,893	16,702	2,821	8.4	4,106
南富良野町落合	6,736	1,822		4,914			822
南富良野町北落合	11,903	1,335		10,568			1,335
占冠村占冠村	30,195	8,383		21,812	79	0.3	4,038
占冠村トマム	25,500	8,390		17,110	1,680	6.6	8,980
和寒町和寒	70,671	8,998	1,477	60,196			
和寒町北原・菊野	17,456	1,646		15,810			
剣淵町	89,416	5,197	5,385	78,834			9,591
下川町下川	58,689	1,300	20	57,369	2,337	4.0	1,451
下川町一の橋	9,923	2,973		6,950			
美深町北部	46,209	1,801		44,408			900
音威子府村	10,975	873	1,130	8,972			
中川町中川	81,302	10,104	4,636	66,562	290	0.4	5,326
中川町佐久	39,033	9,176	48	29,809			3,980
幌加内町幌加内	55,895	712		55,183			2,506
幌加内町湖南	8,368	120		8,248			190
増毛町阿分	4,481		520	3,961			
増毛町別荘	8,633	1,748		6,885			
増毛町岩老	1,198	641		557			
増毛町雄冬	2,048	575		1,473			
苫前町	158,728	9,330	990	148,408			21,721
羽幌町曙	2,193	193	2,000				
羽幌町天売	14,144	4,488	2,446	7,210			
羽幌町焼尻	17,348	1,850	6,478	9,020			
初山別村初山別	31,675	3,217	1,797	26,661			1,311
初山別村有明	44,504	15,022	5,556	23,926			1,250
遠別町	123,924	1,326	2,901	119,697			10,823
天塩町市街	78,826	3,673	10,684	64,469			4,743
天塩町雄信内	15,655		520	15,135	1,040	6.6	50
天塩町泉源産土	81,559	2,080	2,820	76,659	4,494	5.5	2,788
稚内市東浦	11,288	9,116		2,172			
猿払村鬼志別	41,911	29,045	12	12,854	2,420	5.8	310
猿払村浜鬼志別	57,151	10,920	144	46,087			825
猿払村浅茅野	41,481	3,954	1,141	36,386			10,271
猿払村浜猿払	52,033	4,479	173	47,381			2,829
浜頓別町	155,743	8,329		147,414			20,185

管種別延長										
鉄管	鋼管		石綿セメント管		硬質塩化ビニル管		コンクリート管		その他	
	%	m	%	m	%	m	%	m	%	
28.6					3,746	71.4				
6.2					12,180	93.7			7	0.1
5.7	118	0.8			12,485	87.6			829	5.8
16.7					4,092	83.3				
16.8					116,943	83.2			118	0.1
20.3					83,286	77.0			2,991	2.8
8.4					112,166	86.0			7,222	5.5
23.7					11,757	76.3				
9.2					24,768	72.5			115	0.3
	98	0.3			35,443	94.0			1,223	3.2
3.2					19,830	95.0			370	1.8
2.5	380	0.2	4,659	3.1	122,096	80.1			21,472	14.1
0.1					10,749	80.5			2,555	19.1
8.7	162	0.8			14,634	74.9			3,042	15.6
12.2	716	2.1			24,861	73.9			1,121	3.3
12.2	374	5.6			4,346	64.5			1,194	17.7
11.2					8,738	73.4			1,830	15.4
13.4	360	1.2			25,118	83.2			600	2.0
35.2	100	0.4			10,070	39.5			4,670	18.3
					70,671	100.0				
					17,456	100.0				
10.7	1,310	1.5			75,215	84.1			3,300	3.7
2.5	288	0.5			46,574	79.4			8,039	13.7
					9,923	100.0				
1.9	157	0.3			42,500	92.0			2,652	5.7
					10,975	100.0				
6.6	125	0.2			75,561	92.9				
10.2	249	0.6			34,804	89.2				
4.5					50,289	90.0			3,100	5.5
2.3	192	2.3			7,806	93.3			180	2.2
	116	2.6			4,365	97.4				
					8,368	96.9			265	3.1
					1,198	100.0				
					1,221	59.6			827	40.4
13.7					109,774	69.2			27,233	17.2
					2,193	100.0				
					14,144	100.0				
					17,348	100.0				
4.1	432	1.4			29,402	92.8			530	1.7
2.8	421	0.9			33,950	76.3			8,883	20.0
8.7	410	0.3			111,508	90.0			1,183	1.0
6.0	1,753	2.2			71,940	91.3			390	0.5
0.3	87	0.6			14,478	92.5				
3.4	407	0.5			73,632	90.3			238	0.3
					11,288	100.0				
0.7	94	0.2			36,254	86.5			2,833	6.8
1.4					54,979	96.2			1,347	2.4
24.8	141	0.3			28,764	69.3	1,750	4.2	555	1.3
5.4					48,727	93.6			477	0.9
13.0					131,609	84.5			3,949	2.5

事業名	総管路 延長 m	管路別延長			铸铁管		ダクタイル 铸铁 m
		導水管 m	送水管 m	配水管 m	铸铁管		
					m	%	
中頓別町中頓別	92,162	1,645	9,334	81,183	4,904	5.3	
枝幸町枝幸南部	53,402	7,807	3,718	41,877			15,850
枝幸町歌登	53,402	7,807	3,718	41,877			15,850
枝幸町本幌別	30,735	190	3,007	27,538			3,903
枝幸町志美宇丹	44,140	4,438		39,702			7,298
豊富町豊富	60,975	4,160	1,962	54,853			5,628
豊富町東部	36,623	1,050		35,573			
豊富町北部	93,036	70	10,433	82,533			11,223
礼文町香深	27,387	9,920	1,064	16,403	2,528	9.2	20,637
礼文町船泊	17,288	3,858	3,487	9,943			750
礼文町内路	14,751	3,817		10,934			
利尻町杓形	32,788		2,214	30,574			2,248
利尻町仙法志	12,501		10,551	1,950			900
利尻富士町	71,484	3,885	3,573	64,026			20,654
幌延町幌延	20,811	248	702	19,861			3,492
幌延町間寒別	6,720	2,980		3,740			
北見市協和	40,254	128	40	40,086			128
北見市緋牛内	6,322	280		6,042			520
北見市常呂町	139,872	500	1,470	137,902			28,886
北見市滝の湯	4,182	475		3,707			412
北見市瑞穂	22,354	2,254	440	19,660			
北見市温根湯温泉	18,645	3,586	30	15,029			9,524
網走市能取	22,736		3,165	19,571	495	2.2	
網走市中央	77,597	949	24,769	51,879			
紋別市沼の上	34,035	1,885	230	31,920			2,683
紋別市小向	5,090	2,250		2,840	2,542	49.9	283
紋別市上渚滑	75,967	7,190		68,777	454	0.6	3,749
大空町女満別本町	130,179	4,013	8,053	118,113			27,598
大空町女満別高台	64,838	1,566	16	63,256			9,209
大空町東藻琴	123,082	3,197	14,964	104,921	1,740	1.4	
津別町	28,007	4,368		23,639			427
斜里町ウトロ	19,126	1,350	291	17,485			10,807
清里町第1	46,465		2,262	44,203			4,055
清里町第2	30,566		9,240	21,326			
小清水町小清水	79,564	3,877	5,577	70,110	5,448	6.8	
小清水町小清水北	106,128	572	6,431	99,125			922
置戸町置戸	49,078	2,580	4,851	41,647	18,109	36.9	
置戸町勝山	25,866	5,876		19,990	11,464	44.3	
置戸町秋田	20,938	102	2,480	18,356			3,495
佐呂間町佐呂間	68,019	13,765	19,211	35,043			35,066
佐呂間町若佐	13,332	4,203	592	8,537			
佐呂間町浜佐呂間	40,442	3,055	13,423	23,964			9,921
佐呂間町栄	3,869	490	275	3,104			
佐呂間町仁倉	9,200		1,078	8,122			
遠軽町瀬戸瀬	9,578	3,747		5,831			
遠軽町生田原	21,881	4,176	10	17,695			
遠軽町安国	13,471	3,723	6	9,742			20
遠軽町丸瀬布	28,390	4,804		23,586			
遠軽町白滝	12,714	1,876	25	10,813			1,876
湧別町開盛	13,510		1,760	11,750			279
湧別町湧別	130,857	16,071	18,135	96,651			33,262



管種別延長

鉄管	鋼管		石綿セメント管		硬質塩化ビニル管		コンクリート管		その他	
	%	m	%	m	%	m	m	%	m	%
						77,864	84.5		9,394	10.2
29.7						37,552	70.3			
29.7						37,552	70.3			
12.7						26,832	87.3			
16.5						36,842	83.5			
9.2	83	0.1	110	0.2		54,351	89.1		803	1.3
						36,623	100.0			
12.1						76,122	81.8		5,691	6.1
75.4						4,222	15.4			
4.3						15,441	89.3		1,097	6.3
			2,641	17.9		12,110	82.1			
6.9						27,543	84.0		2,997	9.1
7.2						9,651	77.2		1,950	15.6
28.9						49,807	69.7		1,023	1.4
16.8	100	0.5				16,309	78.4		910	4.4
	170	2.5				6,550	97.5			
0.3						40,126	99.7			
8.2						5,522	87.3		280	4.4
20.7						97,157	69.5		13,829	9.9
9.9						3,770	90.1			
						17,215	77.0		5,139	23.0
51.1						204	1.1		8,917	47.8
						22,162	97.5		79	0.3
						46,138	59.5		31,459	40.5
7.9						31,352	92.1			
5.6	15	0.3				2,004	39.4	246	4.8	
4.9			2,443	3.2		68,869	90.7		452	0.6
21.2	713	0.5	4,032	3.1		83,742	64.3		14,094	10.8
14.2	470	0.7				34,600	53.4		20,559	31.7
						120,360	97.8		982	0.8
1.5	494	1.8				27,086	96.7			
56.5	818	4.3	595	3.1		5,373	28.1		1,533	8.0
8.7	1,154	2.5	113	0.2		39,919	85.9		1,224	2.6
	259	0.8				30,307	99.2			
						73,851	92.8		265	0.3
0.9						105,206	99.1			
	363	0.7	284	0.6		19,900	40.5		10,422	21.2
						14,267	55.2		135	0.5
16.7	102	0.5				16,717	79.8		624	3.0
51.6						30,650	45.1		2,303	3.4
						12,951	97.1		381	2.9
24.5						27,231	67.3		3,290	8.1
						3,869	100.0			
						9,200	100.0			
						9,578	100.0			
	349	1.6	4,697	21.5		15,745	72.0		1,090	5.0
0.1	71	0.5				13,260	98.4		120	0.9
						28,390	100.0			
14.8	108	0.8				10,730	84.4			
2.1	54	0.4				12,798	94.7		379	2.8
25.4						97,595	74.6			

事業名	総管路 延長 m	管路別延長			铸铁管		ダクタイル 铸铁 m
		導水管 m	送水管 m	配水管 m	铸铁管		
					m	%	
湧別町川西	8,385	36		8,349			36
滝上町	27,036	10,089		16,947			13,560
興部町興部	145,393	8,061	41,984	95,348	33,944	23.3	
西興部村	34,923	3,287	930	30,706	2,155	6.2	
雄武町沢木	10,842	4,254		6,588			104
雄武町幌内	10,754	2,743		8,011			
雄武町雄武	42,447	560	1,001	40,886			9,335
登別市札内	34,192	9,661		24,531			5,995
伊達市大滝区	25,128	2,192	520	22,416			3,129
豊浦町市街	35,497	28	21,212	14,257	1,200	3.4	13,627
豊浦町大岸	30,442		5,087	25,355			3,596
豊浦町礼文華	14,941	35	2,603	12,303			5,512
豊浦町大和	14,133	1,331	3,795	9,007	800	5.7	13,333
壮瞥町滝之町	99,529	3,791	28,090	67,648			12,522
壮瞥町仲洞爺	13,697		2,373	11,324			1,099
厚真町厚真	154,861	503	64	154,294			13,570
洞爺湖町	82,386	110	11,438	70,838			8,594
安平町早来	120,861	73	17,237	103,551			27,487
安平町追分本町	65,143	13,748	2,326	49,069			2,808
安平町明春辺	19,140	1,181	3,877	14,082			3,877
むかわ町穂別	75,175	363	2,124	72,688			19,787
むかわ町富内	2,758	166	343	2,249			509
むかわ町豊田	3,385		793	2,592	943	27.9	
日高町	63,812	6,375	2,098	55,339			7,623
平取町本町	22,060	758	2,222	19,080	2,751	12.5	1,375
平取町貫気別	10,590	600	4,067	5,923			336
平取町中部振内	54,675	5,804		48,871			33,847
平取町去場	2,750	220		2,530			
新冠町新冠	45,963	5,200	11,152	29,611			14,841
新冠町新冠第一	24,123	4,303		19,820			4,303
新冠町新冠第二	57,648	10,616	1,996	45,036			9,769
浦河町東部	11,601		2,671	8,930	75	0.6	3,325
様似町幌満	4,896	362		4,534			3,832
えりも町西部	54,098	2,603	6,482	45,013	956	1.8	1,271
えりも町東部	56,422	1,304	12,080	43,038	91	0.2	4,614
えりも町目黒	6,762	2,961		3,801	31	0.5	841
新ひだか町三石第1	18,769	1,418	892	16,459	2,119	11.3	
新ひだか町三石第2	78,480		1,814	76,666	3,654	4.7	6,959
帯広市太平	195,305	3,631	488	191,185			20,018
帯広市大正	87,126		10,546	76,580			26,946
音更町西部	76,514	1,414		75,100			4,927
音更町東部	98,308	131	5,487	92,690			23,429
音更町然別川左岸	29,751	95	3,455	26,201			183
士幌町	115,147	7,200		107,948			6,901
士幌町新田	77,627	6,002	3,798	67,828			27,290
士幌町朝陽	159,219	820	13,048	145,351			18,021
上士幌町上士幌	199,371	15,977	3,700	179,694	7,690	3.9	48,098
上士幌町糠平	4,984	854	58	4,072			3,450
鹿追町市街	21,280	500		20,780			4,673
鹿追町高台	100,404	11,717	10,621	78,066	4,050	4.0	7,127
鹿追町然別湖畔	1,757	687	305	765			20

管種別延長										
鉄管	鋼管		石綿セメント管		硬質塩化ビニル管		コンクリート管		その他	
	%	m	%	m	%	m	%	m	%	
0.4					8,349	99.6				
50.2	1,299	4.8	4,081	15.1	7,019	26.0			1,077	4.0
	535	0.4			101,528	69.8			9,386	6.5
					32,768	93.8				
1.0	43	0.4			10,695	98.6				
	1,695	15.8			9,059	84.2				
22.0					33,112	78.0				
17.5	8,093	23.7			19,697	57.6			407	1.2
12.5					21,594	85.9			405	1.6
38.4					14,079	39.7			6,591	18.6
11.8					21,432	70.4			5,414	17.8
36.9					7,724	51.7			1,705	11.4
94.3										
12.6	307	0.3			81,236	81.6			5,464	5.5
8.0					11,857	86.6			741	5.4
8.8	1,135	0.7			122,666	79.2			17,490	11.3
10.4			1,984	2.4	67,880	82.4			3,928	4.8
22.7	446	0.4	51	0.0	86,645	71.7			6,232	5.2
4.3					61,977	95.1			358	0.5
20.3					15,263	79.7				
26.3	71	0.1			54,054	71.9	99	0.1	1,164	1.5
18.5					1,699	61.6			550	19.9
	88	2.6			2,354	69.5				
11.9					56,189	88.1				
6.2	577	2.6			14,884	67.5			2,473	11.2
3.2					9,626	90.9			628	5.9
61.9					15,542	28.4			5,286	9.7
					2,750	100.0				
32.3	57	0.1	1,630	3.5	26,803	58.3			2,632	5.7
17.8	250	1.0			19,570	81.1				
16.9	5,355	9.3			42,524	73.8				
28.7	40	0.3	3,190	27.5	4,063	35.0			908	7.8
78.3					860	17.6			204	4.2
2.3					51,831	95.8			40	0.1
8.2	37	0.1	1,973	3.5	49,453	87.6			254	0.5
12.4	201	3.0			5,689	84.1				
	367	2.0			15,813	84.3			470	2.5
8.9	474	0.6			65,078	82.9			2,315	2.9
10.2	793	0.4			174,102	89.1			392	0.2
30.9					60,180	69.1				
6.4	2,141	2.8	1,721	2.2	56,546	73.9			11,179	14.6
23.8	678	0.7			74,201	75.5				
0.6					24,381	82.0			5,187	17.4
6.0					99,436	86.4			8,810	7.7
35.2					48,792	62.9			1,545	2.0
11.3	709	0.4			135,182	84.9			5,308	3.3
24.1	1,210	0.6	23,598	11.8	94,143	47.2			24,632	12.4
69.2			828	16.6					706	14.2
22.0					16,607	78.0				
7.1	540	0.5			88,687	88.3				
1.1					1,737	98.9				

事業名	総管路 延長 m	管路別延長			铸铁管		ダクタイル鉄
		導水管	送水管	配水管	m	%	m
		m	m	m			
新得町屈足	65,807	12,894		52,913			1,635
新得町狩勝高原	9,099	182	169	8,748			
清水町美蔓	94,341	1,841	4,288	88,212			331
清水町御影	23,280	2,454	53	20,773			6,762
芽室町上美生	4,754	52		4,702	270	5.7	617
芽室町美生	40,319	15	1,430	38,874			1,445
芽室町河北	66,638	33	625	65,980			33
中札内村	140,512	10,575	1,748	128,189			33,272
更別村	183,473	10,575	4,978	167,920			73,472
広尾町野塚	59,188	2,256		56,932	487	0.8	
広尾町音調津	7,894	4,017		3,877			4,017
広尾町豊似	66,090	1,472		64,618			16,439
幕別町駒島	69,879	19,329	9,805	40,745			28,153
幕別町幕別	84,968	189	5,009	79,770			20,842
幕別町大豊	22,954	234	4,240	18,480			5,350
幕別町新和	23,220	175	2,310	20,735			2,485
幕別町忠類	79,162	270	10,279	68,613			13,031
豊頃町茂岩	154,201	3,760	14,450	135,991			34,538
豊頃町二宮	92,361	24	11,319	81,018			8,557
本別町勇足	39,114	338	24	38,752			1,974
本別町仙美里	21,319	5,726	1,012	14,581			1,230
本別町美里別	132,367	5,439	2,158	124,770			11,168
足寄町足寄	31,266	14,320		16,946	105	0.3	
陸別町陸別	67,915	4,596	15,231	48,088			33,154
浦幌町浦幌	254,106	8,167	14,544	231,395			18,706
釧路市山花	1,357			1,357			1,357
釧路市阿寒	49,020	43	6,760	42,217			24,510
釧路市阿寒湖畔	8,342	265		8,077			5,924
釧路市音別	42,733	268	8,004	34,461	404	0.9	755
釧路市飽別	18,102	150		17,952			815
釧路町遠野	16,371	400	433	15,538	833	5.1	1,162
釧路町昆布森	13,057	833	5,345	6,879			2,001
釧路町仙鳳趾	3,016	814	138	2,064			810
釧路町老若舞	2,415	128	1,174	1,113			333
厚岸町糸魚沢	1,763	21		1,742			
厚岸町上尾幌	74,254	2,150	13,283	58,821			4,694
弟子屈町川湯	13,984	2,289	285	11,411	137	1.0	84
弟子屈町美留和	21,696	285	9,562	11,849	259	1.2	
弟子屈町屈斜路	10,204	858		9,346	858	8.4	
鶴居村鶴居	10,353	293	165	9,895	38	0.4	
鶴居村幌呂	52,373	5,211	220	46,942			
白糠町二股	2,957	64		2,893			
白糠町茶路	44,155	1,015		43,140	1,015	2.3	
根室市	151,569		26,043	125,526			38,976
中標津町	319,981	10,235	684	309,062			25,451
標津町標津	155,346	727	3,002	151,617			1,647
標津町川北	93,029	5,377		87,652			822
標津町薫別	13,893	2,657		11,236			2,657
羅臼町峯浜	20,282			20,282			989
羅臼町岬	2,730	65	5	2,660			2,020

管種別延長										
専鉄管	鋼管		石綿セメント管		硬質塩化ビニル管		コンクリート管		その他	
	%	m	%	m	%	m	%	m	%	
2.5					61,966	94.2			2,206	3.4
	182	2.0			8,917	98.0				
0.4	5	0.0			79,864	84.7			14,141	15.0
29.0	730	3.1	546	2.3	13,949	59.9			1,293	5.6
13.0	26	0.5	3,587	75.5					254	5.3
3.6					21,077	52.3			17,797	44.1
0.0					52,590	78.9			14,015	21.0
23.7					92,612	65.9			14,628	10.4
40.0	1,182	0.6			108,819	59.3				
					58,701	99.2				
50.9					3,877	49.1				
24.9			665	1.0	48,986	74.1				
40.3	20	0.0			41,706	59.7				
24.5	61	0.1			56,766	66.8			7,299	8.6
23.3					17,604	76.7				
10.7					20,735	89.3				
16.5	12	0.0			63,550	80.3			2,569	3.2
22.4					104,257	67.6			15,406	10.0
9.3					82,448	89.3			1,356	1.5
5.0	320	0.8			36,436	93.2			384	1.0
5.8	213	1.0	1,155	5.4	18,661	87.5			60	0.3
8.4	553	0.4			116,643	88.1			4,003	3.0
	1,179	3.8			21,151	67.6			8,831	28.2
48.8					25,481	37.5			9,280	13.7
7.4	2,658	1.0			196,009	77.1			36,733	14.5
100.0										
50.0	310	0.6	5,549	11.3	12,159	24.8			6,492	13.2
71.0	26	0.3			1,660	19.9			732	8.8
1.8					37,712	88.3			3,862	9.0
4.5					17,287	95.5				
7.1					4,809	29.4			9,567	58.4
15.3					8,540	65.4			2,516	19.3
26.9					1,255	41.6			951	31.5
13.8					1,154	47.8			928	38.4
					1,690	95.9			73	4.1
6.3	456	0.6			67,484	90.9			1,620	2.2
0.6	381	2.7	558	4.0	12,542	89.7			282	2.0
	26	0.1			21,337	98.3			74	0.3
					9,346	91.6				
					10,315	99.6				
					52,373	100.0				
			1,562	52.8	1,395	47.2				
					43,140	97.7				
25.7			26,858	17.7	81,481	53.8			4,254	2.8
8.0			39,200	12.3	246,510	77.0			8,820	2.8
1.1					153,699	98.9				
0.9					92,207	99.1				
19.1					11,236	80.9				
4.9					18,696	92.2			597	2.9
74.0	40	1.5			520	19.0			150	5.5

事業名	総管路 延長 m	管路別延長			铸铁管		ダクタイル鉄
		導水管	送水管	配水管	m	%	m
		m	m	m			
合計	13,180,028	855,091	907,204	11,417,733	195,232	1.5	1,807,234

管種別延長										
鉄管	鋼管		石綿セメント管		硬質塩化ビニル管		コンクリート管		その他	
	%	m	%	m	%	m	%	m	%	m
13.7	81,066	0.6	168,810	1.3	10,129,239	76.9	2,098	0.0	796,348	6.0





## Ⅱ－９ 専用水道の概要

所 在 市町村名	設 置 者 名	最近確認 年月日	給水区域の 上簡水の 名称	確認時給水 人口(人)	
				自己水源のみによるもの 供給を受ける者の数	うち 居住人口
(石狩)					
札幌市	石山八区町内会長(地縁団体石山八区町内会)	H9.8.1		168	168
札幌市	医療法人社団正心会岡本病院理事長(岡本病院)	H1.4.11	札幌市上水道	426	426
札幌市	医療法人社団慶愛会札幌花園病院理事長(札幌花園病院)	H1.8.17	札幌市上水道	300	300
札幌市	医療法人社団重仁会大谷病院理事長(大谷地病院)	H1.8.2	札幌市上水道	235	235
札幌市	国立大学法人北海道大学(北海道大学本部系)	H15.9.22	札幌市上水道	4,193	
札幌市	北海道大学病院(北海道大学病院)	H20.2.25	札幌市上水道		
札幌市	国立大学法人北海道大学(北海道大学農学部・理学部系)	H15.9.22	札幌市上水道	3,900	
札幌市	国立大学法人北海道大学(北海道大学工学部系)	H15.9.22	札幌市上水道	4,687	
札幌市	国立大学法人北海道大学(北海道大学獣医学部系)	H15.9.22	札幌市上水道	620	
札幌市	医療法人中江病院理事長(中江病院)	S61.1.30	札幌市上水道	600	600
札幌市	医療法人共栄会(札幌トイカ病院)	H13.1.29	札幌市上水道	299	299
札幌市	(福)北海道ハピニスマ理事(北海道ハピニス)	S61.7.14		195	195
札幌市	(福)札幌報恩会理事長(札幌報恩学園)	S63.9.8	札幌市上水道	250	250
札幌市	医療法人社団慈藻会平松記念病院理事長(平松記念病院)	H20.11.10	札幌市上水道	425	425
札幌市	日本中央競馬会札幌競馬場場長(札幌競馬場)	S54.10.24	札幌市上水道		
札幌市	医療法人社団カレスサッポロ(時計台記念病院)	H14.8.23	札幌市上水道	725	
札幌市	(株)加藤ビルディング(バッカスビル)	H14.9.17	札幌市上水道	101	
札幌市	(株)札幌東光ストア(札幌東光ストア円山店)	H14.9.19	札幌市上水道	800	
札幌市	札幌駅総合開発(株)(エスタビル)	H14.9.24	札幌市上水道	32,000	
札幌市	医療法人社団北海道恵愛会理事長(南1条病院)	H14.9.24	札幌市上水道	347	
札幌市	(株)パルコ(パルコ札幌店)	H14.9.25	札幌市上水道	6,320	
札幌市	(株)法華倶楽部札幌店(ホテル法華クラブ)	H14.9.26	札幌市上水道	243	
札幌市	北海道市町村職員共済組合理事長(ホテルポールスター)	H14.9.26	札幌市上水道	500	
札幌市	北海道公立大学法人札幌医科大学(札幌医科大学付属病院西16丁目井水)	H14.9.26	札幌市上水道	1,183	
札幌市	北海道公立大学法人札幌医科大学(札幌医科大学西17丁目井水)	H14.9.26	札幌市上水道	326	
札幌市	(株)ジヨム・アンド・カンパニー(オークラビル)	H14.9.26	札幌市上水道	3,600	
札幌市	(株)ジヨム・アンド・カンパニー(ジャパンランドビル)	H14.9.26	札幌市上水道	1,800	
札幌市	(株)ジヨム・アンド・カンパニー(メイプル通りビル)	H14.9.26	札幌市上水道	1,000	
札幌市	グランド太陽(有)(グランド太陽ビル)	H14.9.27	札幌市上水道	300	
札幌市	札幌商工会議所(さっぽろ芸術文化の館)	H14.9.30	札幌市上水道	3,000	
札幌市	(株)すみれホテル(すみれホテル)	H14.9.30	札幌市上水道		
札幌市	国家公務員共済組合連合会(斗南病院)	H14.9.30	札幌市上水道	470	
札幌市	サッポロ都市開発(株)(サッポロファクトリー(1号))	H14.9.30	札幌市上水道	4,164	
札幌市	サッポロ都市開発(株)(サッポロファクトリー(3号))	H14.9.30	札幌市上水道	3,726	
札幌市	サッポロ都市開発(株)(サッポロファクトリー(5号))	H14.9.30	札幌市上水道	5,808	
札幌市	北海道旅客鉄道(株)(札幌鉄道病院)	H14.9.30	札幌市上水道	712	
札幌市	(株)ケン・プレミア札幌マネジメント(ノボテル札幌)	H14.9.30	札幌市上水道		
札幌市	日之出商事(株)(日之出ビル)	H14.9.30	札幌市上水道	500	
札幌市	東急不動産(株)(札幌東急ビル)	H14.9.30	札幌市上水道	2,700	
札幌市	(株)ソラーレ・アンド・ホテル・リゾーツ(チサンランド札幌)	H14.9.30	札幌市上水道	361	
札幌市	北海道都市職員共済組合(ホテルノースシティ)	H14.9.30	札幌市上水道	177	

確認時給水 人口(人) 左記以外のもの		現在給水 人口(人) 自己水源のみによるもの		現在給水 人口(人) 左記以外のもの		施設 能力 (m <sup>3</sup> /日)	原水 の 種 別	浄水方法 の 種 別	職 員 数 (人)
供給を受け る者の数	うち 居住人口	供給を受け る者の数	うち 居住人口	供給を受け る者の数	うち 居住人口				
		350	350			68	湧	消	1
		525	525			306	深	鉄・マ・消	3
		300	300			130	深	消	2
		400	400			95	深	急・鉄・マ・炭	4
		5,514				2,030	深	消	3
3,177				3,177		1,235	受・深	鉄・マ・急・膜	2
		4,359				1,560	深	消	2
		5,365				2,998	深	消	3
		388				1,549	深	鉄・マ	3
		288	288			240	深	鉄・マ	2
		519	519			238	深	鉄・マ・炭	3
		423	423			91	浅	消	2
		250	250			100	深	消	1
		460	460			218	深	消	2
605	605			100	100	1,800	受	消	2
		725				127	深	消	3
		101				169	深	消	4
		800				80	深	炭	3
		32,000				506	深	消	2
		250				93	深	消	3
		1,300				316	深	消	3
		251				76	深	消	2
		350				186	深	消	6
		2,177				586	深	消	9
		326				39	深	曝	9
		2,400				324	深	消	6
		1,302				75	深	消	3
		600				59	深	消	3
		300				35	深	消	2
		3,000				121	深	消	1
350				150		156	受・深	消	1
		470				182	深	消	3
		4,164				285	深	消	8
		3,726				351	深	消	8
		7,712				406	深	消	8
		1,580				277	深	曝	1
650				650		299	受・深	消	1
		500				339	深	消	6
		2,700				495	深	消	10
		386				243	深	消	2
		200				131	深	消	1

所 在 市町村名	設 置 者 名	最近確認 年月日	給水区域の 上簡水の 名称	確認時給水 人口(人)	
				自己水源のみによるもの 供給を受ける者の数	うち 居住人口
札幌市	(株)グランビスタホテル&リゾート(札幌グランドホテル)	H14.10.1	札幌市上水道	1,380	
札幌市	管理組合法人オリエンタルエミネンス(オリエンタルエミネンス)	H14.10.1	札幌市上水道	206	206
札幌市	北海道旅客鉄道(株)(JR札幌駅)	H14.10.2	札幌市上水道	80,000	
札幌市	(株)グランビスタホテル&リゾート(札幌パークホテル)	H14.10.2	札幌市上水道	810	
札幌市	カサ・ウイスタリア管理組合法人(カサ・ウイスタリア)	H14.10.2	札幌市上水道	300	300
札幌市	公立学校共済組合札幌宿泊所(ホテルライフオート札幌)	H14.10.3	札幌市上水道	400	
札幌市	コンチネンタル貿易(株)(コンチネンタルビル)	H14.10.4	札幌市上水道	300	
札幌市	マルイト(株)(マルイト札幌ビル)	H14.10.7	札幌市上水道	4,544	
札幌市	北海道振興(株)(No. 1・2グリーンビル)	H14.10.7	札幌市上水道		
札幌市	北海道振興(株)(No. 3グリーンビル)	H14.10.7	札幌市上水道	9,719	
札幌市	ススキノ十字街ビル(株)(ススキノ十字街ビル)	H14.10.7	札幌市上水道	13,835	
札幌市	北海道振興(株)(サイバーシティビル)	H14.10.7	札幌市上水道		
札幌市	北海道振興(株)(No. 4グリーンビル)	H14.10.7	札幌市上水道	442	
札幌市	医療法人医仁会中村記念病院	H14.10.9	札幌市上水道	1,000	
札幌市	サンデパートビル管理事務所(サンデパートビル)	H14.10.9	札幌市上水道	100	
札幌市	(株)札幌丸井今井(札幌丸井今井大通別館)	H14.10.10	札幌市上水道	1,200	
札幌市	(株)双葉産業(ホテルファラオ)	H14.10.10	札幌市上水道	129	
札幌市	(株)札幌ホールディング(ラマダホテル札幌)	H14.10.10	札幌市上水道	853	
札幌市	アパホテル(株)(アパホテル札幌)	H14.10.15	札幌市上水道	450	
札幌市	北海道振興(株)(ススキノグリーンホテル1)	H14.10.15	札幌市上水道	315	
札幌市	(株)札幌観光会館(第2観光会館ビル・シャンゼリゼビル)	H14.10.15	札幌市上水道		
札幌市	北海道振興(株)(ススキノグリーンホテル2)	H14.10.15	札幌市上水道	468	
札幌市	(株)札幌観光会館(第1観光会館ビル)	H14.10.15	札幌市上水道		
札幌市	北海道振興(株)(ススキノグリーンホテル3)	H14.10.15	札幌市上水道	144	
札幌市	北海道総務部長(北海道庁)	H14.10.16	札幌市上水道	3,823	
札幌市	医療法人社団北海道恵愛会(札幌南三条病院)	H14.10.22	札幌市上水道	350	
札幌市	(株)パノラマホテルズワン(札幌全日空ホテル)	H14.10.31	札幌市上水道	1,000	
札幌市	国家公務員共済組合連合会札幌共済会館(ホテルKKR札幌)	H14.10.31	札幌市上水道	208	
札幌市	(株)京王プラザホテル札幌(京王プラザホテル札幌)	H14.10.31	札幌市上水道	2,500	
札幌市	(株)札幌丸井今井(札幌丸井今井)	H14.10.31	札幌市上水道	1,500	
札幌市	札幌プリンスホテル(札幌プリンスホテル国際館パーミル)	H14.10.31	札幌市上水道	401	
札幌市	医療法人札幌中央病院(札幌中央病院)	H14.10.31	札幌市上水道	200	
札幌市	(株)イースカイ(ブルーホテルオクタ)	H14.11.14	札幌市上水道	705	
札幌市	(株)ニコー(ニコービル)	H14.11.22	札幌市上水道	400	
札幌市	東日本企興(株)(5・6ビル)	H14.12.10	札幌市上水道	940	
札幌市	山王エステート(株)(ホテルモントレ札幌)	H14.12.11	札幌市上水道	465	
札幌市	(株)リバーズ(WATER HOTEL K)	H15.1.21	札幌市上水道	108	
札幌市	三陽総業(株)札幌支店(サンヨービル)	H15.2.17	札幌市上水道	900	
札幌市	住友生命保険相互会社札幌東支社(住友生命札幌ビル)	H15.3.18	札幌市上水道	1,300	
札幌市	日本生命保険相互会社(ホテルニューオータニ)	H15.3.19	札幌市上水道	650	
札幌市	札幌アスペンホテル(株)(札幌アスペンホテル)	H14.9.25	札幌市上水道	693	
札幌市	(福)エムアール会(グリーンピアしろのろ)	H14.9.26	札幌市上水道	230	

確認時給水 人口(人) 左記以外のもの		現在給水 人口(人) 自己水源のみによるもの		現在給水 人口(人) 左記以外のもの		施設 能力 (m <sup>3</sup> /日)	原水 の 種 別	浄水方法 の 種 別	職 員 数 (人)
供給を受け る者の数	うち 居住人口	供給を受け る者の数	うち 居住人口	供給を受け る者の数	うち 居住人口				
		1,369				284	深	消	2
		206	206			40	深	消	1
		80,000				232	深	消	2
		402				504	深	緩・消	3
		300	300			60	深	消	1
		400				120	深	緩・消	7
		250				32	深	消	1
		4,544				686	深	消	3
8,558				311		488	受・深	消	5
		536				382	深	消	4
		13,835				194	深	消	9
8,767				708		500	受・深	消	4
		442				306	深	消	4
		1,000				450	深	消	7
		100				37	深	消	3
		1,200				60	深	鉄・マ	12
		129				58	深	消	3
		853				113	深	消	3
		310				135	深	緩	3
		315				95	深	消	3
690				400		336	受・深	消	2
		468				140	深	消	3
310				210		151	受・深	消	2
		144				43	深	消	4
		3,900				609	深	曝・消	1
		200				36	深	消	2
		1,000				300	深	緩・消	8
		208				415	深	消	3
		3,300				1,053	深	消	16
		1,500				700	深	消	18
		1,919				101	深	緩	12
		203				90	深	緩	2
		200				166	深	緩・炭	1
		400				100	深	消	4
		940				47	深	消	2
		465				288	深	消	12
		60				23	深	消	1
		650				240	深	消	5
		1,300				242	深	消	1
		1,050				195	深	消	1
		693				216	深	消	4
		250				90	深	消	2

所 在 市町村名	設 置 者 名	最近確認 年月日	給水区域の 上簡水の 名称	確認時給水 人口(人)	
				自己水源のみによるもの 供給を受ける者の数	うち 居住人口
札幌市	MGPアーク2合同会社(ホテルサンルート札幌)	H14.10.24	札幌市上水道	140	
札幌市	医療法人徳洲会(介護老人保健施設徳洲苑なえぼ)	H14.9.30	札幌市上水道	138	138
札幌市	協同組合札幌総合卸センター理事長(協同組合札幌総合卸センター)	H14.10.1	札幌市上水道	660	
札幌市	北海道旅客鉄道(株)(苗穂工場)	H15.1.16	札幌市上水道	579	
札幌市	特定医療法人北楡会理事長(札幌北楡病院)	H14.9.19	札幌市上水道	608	
札幌市	医療法人社団豊武会幌東病院	H14.9.27	札幌市上水道	240	
札幌市	(株)北燦食品(北燦食品札幌工場)	H14.9.27	札幌市上水道	420	
札幌市	医療法人徳州会札幌徳州会病院	H14.10.9	札幌市上水道	400	
札幌市	コナミスポーツ(株)(コナミスポーツクラブ白石)	H14.10.22	札幌市上水道		
札幌市	(福)寛聖会(特別養護老人ホーム平成苑)	H14.11.29	札幌市上水道	200	200
札幌市	社会医療法人恵祐会札幌病院	H15.1.15	札幌市上水道	1,104	
札幌市	三井不動産(株)札幌支店(キャポ大谷地)	H14.11.14	札幌市上水道	2,500	
札幌市	北海道開拓記念館	H14.12.13	札幌市上水道	711	
札幌市	学校法人希望学園札幌第一高等学校	H14.9.24	札幌市上水道	1,360	
札幌市	日糧製パン(株)	H14.10.1	札幌市上水道	900	
札幌市	医療法人社団康和会札幌しらかば台病院	H14.10.22	札幌市上水道	522	
札幌市	(福)ノテ福祉会理事長(アンデルセン福祉村)	H14.9.30	札幌市上水道	160	160
札幌市	イオン北海道(株)(イオン札幌平岡ショッピングセンター)	H14.9.30	札幌市上水道	3,000	
札幌市	学校法人希望学園北嶺中・高等学校	H14.10.4	札幌市上水道	780	
札幌市	特別養護老人ホーム清幌園長(特別養護老人ホーム清幌園)	H14.10.7	札幌市上水道	245	245
札幌市	医療法人社団函南会あしりべつ病院(あしりべつ病院)	H14.10.23	札幌市上水道	480	
札幌市	(福)愛全会(ケアハウス・ローザガーデン)	H14.9.27	札幌市上水道	107	107
札幌市	医療法人愛全会老人保健施設アートヒルズ(医療法人愛全会老人保健施設アートヒルズ)	H14.9.27	札幌市上水道	340	340
札幌市	(社)ふる里公苑(真駒内滝野霊園)	H14.11.11	札幌市上水道	270	
札幌市	(株)札幌リゾート開発公社(定山溪高原札幌国際スキー場)	H14.12.4		4,900	
札幌市	(株)札幌カントリー倶楽部(真駒内カントリークラブ)	H14.8.19	札幌市上水道	460	
札幌市	ヤマチ産業(株)ホテル事業部(ホテルヤマチ)	H14.9.24	札幌市上水道	99	
札幌市	合同会社西友(北海道西友西町店)	H14.12.3	札幌市上水道		
札幌市	加森観光(株)(サッポロテイネ)	H14.10.31	札幌市上水道	3,000	
札幌市	合同会社西友(北海道西友手稲店)	H14.12.3	札幌市上水道		
札幌市	(株)ちとせ(ニューすすきのビル)	H15.3.24	札幌市上水道	800	
札幌市	(株)クレールホテルコミュニケーションズ(ホテルクレール札幌)	H15.4.22	札幌市上水道	104	
札幌市	(株)さいとう(すすきのビル)	H15.5.12	札幌市上水道	2,120	
札幌市	美松企業(株)(美松ビル)	H15.9.26	札幌市上水道	1,120	
札幌市	美松企業(株)(三条美松ビル)	H15.9.26	札幌市上水道	760	
札幌市	加森観光(株)(アートホテルズ札幌)	H15.10.8	札幌市上水道	1,712	
札幌市	南8条アーバンライフ管理組合法人(南8条アーバンライフ管理組合法人)	H15.12.14	札幌市上水道	200	
札幌市	札幌市病院事業管理者(市立札幌病院)	H16.3.16	札幌市上水道		
札幌市	ロイトン札幌(ロイトン札幌)	H16.4.13	札幌市上水道	844	
札幌市	医療法人藻友会札幌いしやま病院(札幌いしやま病院)	H16.4.15	札幌市上水道	219	
札幌市	(株)コクド(札幌プリンスホテルタワー)	H16.4.20	札幌市上水道	1,376	
札幌市	すすきのプラザビル管理組合法人(すすきのプラザビル)	H16.5.24	札幌市上水道	560	

確認時給水 人口(人) 左記以外のもの		現在給水 人口(人) 自己水源のみによるもの		現在給水 人口(人) 左記以外のもの		施設 能力 (m <sup>3</sup> /日)	原水 の 種 別	浄水方法 の 種 別	職 員 数 (人)
供給を受け る者の数	うち 居住人口	供給を受け る者の数	うち 居住人口	供給を受け る者の数	うち 居住人口				
		140				40	深	緩	1
		190	190			64	深	急・鉄・マ	1
		660				120	深	消	3
		625				116	深	消	3
		523				87	深	消	2
		240				108	深	緩	1
		641				28	深	鉄・マ・炭	3
		500				135	深	鉄・マ	1
1,370				1,000		48	受・深	緩・鉄・マ・膜	1
		200	200			55	深	鉄・マ	2
		1,200				122	深	緩・膜	1
		2,500				272	深	鉄・マ・膜	2
		415				239	深	急・鉄・マ・緩	3
		1,125				89	深	消	1
		900				90	深	消	3
		624				234	深	消	3
		300	300			59	深	緩・消	2
		3,000				474	深	鉄・マ・膜	3
		790				79	深	緩	2
		110	110			44	深	緩	2
		480				150	深	消	2
		150	150			31	深	消	3
		260	260			75	深	消	1
		270				41	深	消	3
		4,900				312	表	急・虫	3
		460				120	湧	緩・虫	3
		99				23	深	鉄・マ・炭	2
10,880				10,880		212	受・深	急・緩・鉄・マ・膜	1
		3,000				60	湧	緩・鉄・マ・虫	1
12,149				12,149		156	受・深	急・鉄・マ・緩・膜	3
		800				79	深	消	1
		108				30	深	消	1
		2,120				106	深	消	4
		1,120				82	深	消	1
		760				48	深	消	1
		1,712				328	深	消	6
		200				40	深	消	1
3,765				3,765		302	受・深	曝・急・鉄・マ・膜	16
		844				307	深	鉄・マ・炭・膜	13
		120				76	深	消	1
		1,309				406	深	消	12
		560				50	深	消	1

所 在 市町村名	設 置 者 名	最近確認 年月日	給水区域の 上簡水の 名称	確認時給水 人口(人)	
				自己水源のみによるもの 供給を受ける者の数	うち 居住人口
札幌市	(株)ホテルオークラ札幌(ホテルオークラ札幌)	H16.5.28	札幌市上水道		
札幌市	(株)イトーヨーカドー((株)イトーヨーカドー 屯田店)	H15.4.16	札幌市上水道	8,350	
札幌市	医療法人社団札幌道都病院(医療法人社団札幌道都病院)	H15.11.28	札幌市上水道	368	
札幌市	学校法人札幌国際大学	H15.10.1	札幌市上水道	2,738	
札幌市	医療法人社団エス・エス・ジェイ(札幌整形循環器病院)	H15.10.3	札幌市上水道	266	
札幌市	イオン北海道(株)(ポスフル藻岩店)	H16.3.1	札幌市上水道	5,000	
札幌市	医療法人溪仁会(手稲溪仁会病院)	H15.3.24	札幌市上水道	2,233	
札幌市	エムエムエスマンションマネジメントサービス(株)(札幌エスワンビル)	H16.7.12	札幌市上水道	500	
札幌市	(株)アプラウド(C-HOTEL Affetto)	H16.7.21	札幌市上水道	100	
札幌市	ソラーレホテルズアンドリゾーツ(株)(シェラトンホテル札幌)	H16.7.21	札幌市上水道	1,300	
札幌市	札幌エクセルホテル東急((株)札幌東急イン)	H16.8.26	札幌市上水道		
札幌市	(株)ケン・サッポロマネジメント(ルネッサンス札幌ホテル)	H16.9.10	札幌市上水道		
札幌市	(株)テンフードサービス(テンフードサービス)	H16.10.7	札幌市上水道	25	
札幌市	北海道社会保険病院	H16.10.15	札幌市上水道	1,240	
札幌市	(株)とんでん(湯けむりの丘つきさむ温泉)	H16.11.30	札幌市上水道	1,600	
札幌市	(福)愛全会(愛全会アビターレ)	H19.6.7	札幌市上水道		
札幌市	(株)丸新岩寺(ホテル・リオデ・ノルテ)	H17.2.15	札幌市上水道	211	
札幌市	NTT東日本札幌病院	H17.8.1	札幌市上水道		
札幌市	鱈幸食品(株)代表取締役(鱈幸食品)	H17.8.8	札幌市上水道	60	
札幌市	(株)イトーヨーカドー(アリオ札幌商業棟)	H17.11.10	札幌市上水道		
札幌市	(株)イトーヨーカドー(アリオモール)	H17.11.10	札幌市上水道		
札幌市	(株)エイチ・ビー・シー・ビジョン(KT三条ビル)	H17.12.13	札幌市上水道	973	
札幌市	札幌開発(株)(中央工場)	H17.12.17	札幌市上水道	30	
札幌市	勤医協中央病院長(勤医協中央病院)	H18.1.27	札幌市上水道		
札幌市	医療法人柏葉脳神経外科病院	H18.2.27	札幌市上水道		
札幌市	イオン北海道(株)(イオン札幌元町ショッピングセンター)	H18.3.10	札幌市上水道		
札幌市	イオン北海道(株)(イオン札幌桑園ショッピングセンター)	H18.3.13	札幌市上水道		
札幌市	Rubicon ML2合同会社(NORBESA)	H18.3.20	札幌市上水道		
札幌市	医療法人社団中山会(新札幌パウロ病院)	H17.1.26	札幌市上水道		
札幌市	(福)恵友会(札幌恵友会東茨戸)	H18.4.28	札幌市上水道		
札幌市	(株)ジャスマックプラザホテル(ジャスマックプラザホテル)	H18.5.29	札幌市上水道		
札幌市	学校法人札幌慈恵学園(札幌新陽高校)	H18.7.4	札幌市上水道	1,028	
札幌市	(株)第一ホテル(札幌第一ホテル)	H19.10.16	札幌市上水道	160	
札幌市	(株)札幌三越	H18.8.31	札幌市上水道		
札幌市	札幌社会保険総合病院	H18.10.11	札幌市上水道		
札幌市	泰生商事(株)(札幌かに家ビル・かに將軍ビル専用水道)	H18.10.24	札幌市上水道	600	
札幌市	ポーラスターアセットマネジメント(株)(じょい・くるーず専用水道)	H18.11.30	札幌市上水道		
札幌市	(福)緑誠会(介護老人保健施設愛の里)	H19.2.19	札幌市上水道		
札幌市	医療法人札幌第一病院(札幌第一病院)	H19.3.1	札幌市上水道	500	
札幌市	(株)サンルートホテルズ(ホテルサンルートニュー札幌)	H19.3.14	札幌市上水道		
札幌市	溜地リアルティ(有)(東カン札幌第2ビル)	H19.10.23	札幌市上水道	420	
札幌市	アスティ45管理組合(アスティ45)	H19.11.14	札幌市上水道		



確認時給水 人口(人) 左記以外のもの		現在給水 人口(人) 自己水源のみによるもの		現在給水 人口(人) 左記以外のもの		施設 能力 (m <sup>3</sup> /日)	原水 の 種 別	浄水方法 の 種別	職 員 数 (人)
供給を受け る者の数	うち 居住人口	供給を受け る者の数	うち 居住人口	供給を受け る者の数	うち 居住人口				
2,500				2,500		350	受・深	鉄・マ・炭・膜	8
		8,350				173	深	急・鉄・マ・膜	2
		180				117	深	鉄・マ・炭・膜	2
		2,217				129	深	消	4
		343				120	深	消	1
		5,000				180	深	鉄・マ・膜	4
		2,233				294	深	緩・膜	3
		250				160	深	・消	1
		90				50	深	・消	1
		1,000				374	深	鉄・マ・消	2
1,370				1,370		280	受・深	膜・消	11
890				890		545	受・深	鉄・マ・膜・消	6
		76				45	深	鉄・マ・急・消	3
		1,500				500	深	曝・イオン・消	2
		713				146	深	消	1
450				430		100	受・深	マ・イオン・消	1
		211				63	深	消	2
1,866				1,800		198	受・浅	膜・消	4
		60				38	深	鉄・マ・消	1
47,536				47,536		660	受・深	鉄・マ・膜・消	1
1,930				1,930		304	受・深	鉄・マ・膜・消	1
		973				97	深	消	2
		30				53	深	消	5
2,000				2,000		250	受・深	鉄・マ・炭・膜・消	1
581				581		76	受・深	膜・消	1
13,200				13,200		280	受・深	鉄・マ・膜・消	3
18,000				20,000		360	受・深	炭・膜・膜・消	2
1,270				1,270		225	受・深	鉄・マ・膜・消	3
500				500		228	受・深	鉄・マ・膜・消	2
885				546		320	受・深	鉄・マ・炭・膜・消	2
1,750				1,750		239	受・深	膜・消	1
		700				71	深	消	1
		200				81	深	消	2
21,954				21,954		454	受・深	膜	7
1,601				1,515		176	受・深	膜	8
		600				105	深	消	1
1,007				1,007		90	受・深	炭・膜・消	1
777	455			777	455	146	受・深	曝・鉄・マ・炭・膜・消	1
		450				134	深	消	5
466				466		232	受・深	膜・消	2
		420				176	深	消	4
4,000				4,000		299	受・深	膜・消	2

所 在 市町村名	設 置 者 名	最近確認 年月日	給水区域の 上簡水の 名称	確認時給水 人口(人)	
				自己水源のみによるもの 供給を受ける者の数	うち 居住人口
札幌市	JA北海道厚生連札幌厚生病院	H19.12.20	札幌市上水道		
札幌市	相互施設(株)(ホテルホワイトイン62)	H19.11.5	札幌市上水道	200	
札幌市	相互施設(株)(ホテルホワイトイン67)	H19.11.6	札幌市上水道	220	
札幌市	医療法人北仁会(旭山病院)	H20.1.31	札幌市上水道		
札幌市	イオン北海道(株)(イオン札幌発寒ショッピングセンター)	H19.12.20	札幌市上水道		
札幌市	相愛土地(株)(ホテルローヤルステイ・サッポロ)	H19.11.13	札幌市上水道	164	
札幌市	(株)ダイエー(ダイエー麻生店)	H20.1.29	札幌市上水道		
札幌市	医療法人尚仁会(真栄病院)	H19.12.11	札幌市上水道	252	
札幌市	日本私立学校振興・共済事業団(北海道会館)	H20.2.19	札幌市上水道	316	
札幌市	(福)北翔会(札幌あゆみの園)	H19.4.19	札幌市上水道		
札幌市	(株)ダイエー(ダイエー東札幌店)	H20.1.30	札幌市上水道		
札幌市	(株)ホテル鹿の湯	H20.6.25	札幌市上水道		
札幌市	医療法人社団大蔵会(札幌佐藤病院)	H19.12.13	札幌市上水道		
札幌市	(福)札幌明啓院	H20.1.22	札幌市上水道	340	220
札幌市	(財)小児愛育協会(愛育病院)	H20.4.10	札幌市上水道		
札幌市	新東商事(株)(ホテル新東)	H20.4.12	札幌市上水道	120	
札幌市	明治安田ビルマネジメント(株)北海道センター(札幌センタービル)	H20.6.24	札幌市上水道		
札幌市	(株)SHRホテルズ(三博ビル)	H20.7.15	札幌市上水道	397	
札幌市	JR北海道ホテルズ(株)(JRイン札幌)	H20.8.28	札幌市上水道		
札幌市	(株)東武ホテルマネジメント(札幌東武ホテル)	H20.10.10	札幌市上水道		
札幌市	北海道旅客鉄道(株)(札幌現業事務所2号)	H20.11.27	札幌市上水道		
札幌市	(株)SHRホテルズ(チサンホテル札幌)	H20.8.10	札幌市上水道	450	
札幌市	(株)東急百貨店(東急百貨店 札幌店)	H21.3.16	札幌市上水道		
札幌市	ルートイン北見(株)(ホテルルートイン札幌駅前北口)	H20.6.6	札幌市上水道	387	
札幌市	(福)札幌恵友会(新川エバーライフ)	H20.11.20	札幌市上水道		
札幌市	医療法人社団五稜会病院	H20.12.25	札幌市上水道		
札幌市	イオン北海道(株)(イオン札幌苗穂ショッピングセンター)	H20.4.18	札幌市上水道		
札幌市	特定医療法人北楡会(札幌北楡病院東棟)	H20.7.29	札幌市上水道		
札幌市	(福)札幌厚生会(札幌厚生会)	H20.12.12	札幌市上水道	320	200
札幌市	医療法人五風会さっぽろ香雪病院	H20.7.8	札幌市上水道	450	
札幌市	学校法人東海大学(東海大学札幌校舎・附属第四高等学校)	H20.10.30	札幌市上水道	2,490	
札幌市	北海道旅客鉄道(株)工務部(札幌運転所)	H21.3.6	札幌市上水道		
札幌市	医療法人萬田記念病院	H21.5.22	札幌市上水道		
札幌市	(株)札幌後楽園ホテル	H21.6.24	札幌市上水道		
札幌市	三井不動産(株)(札幌M-SQUARE)	H21.6.19	札幌市上水道		
札幌市	リソルホテルマネジメント(株)(ホテルリソルトトリニティ札幌)	H22.2.1	札幌市上水道		
札幌市	交洋不動産(株)(北洋大通センター)	H21.9.15	札幌市上水道		
札幌市	三井不動産(株)(三井ガーデンホテル札幌)	H21.9.24	札幌市上水道		
札幌市	医療法人彰和会(北海道消化器科病院)	H21.7.31	札幌市上水道		
札幌市	大和エネルギー(株)(東札幌ショッピングセンター)	H20.8.28	札幌市上水道		
札幌市	(福)札幌徳洲会(特別養護老人ホームコスモス苑)	H21.11.18	札幌市上水道	140	90
札幌市	(株)イトーヨーカ堂(イトーヨーカドー琴似店)	H21.3.24	札幌市上水道		

確認時給水 人口(人) 左記以外のもの		現在給水 人口(人) 自己水源のみによるもの		現在給水 人口(人) 左記以外のもの		施設 能力 (m <sup>3</sup> /日)	原水 の 種 別	浄水方法 の 種 別	職 員 数 (人)
供給を受け る者の数	うち 居住人口	供給を受け る者の数	うち 居住人口	供給を受け る者の数	うち 居住人口				
3,474				3,474		222	受・深	膜・消	1
		200				115	深	消	2
		220				104	深	消	3
708				708		311	受・深	鉄・マ・イオン・膜・消	2
27,200				27,200		546	受・深	鉄・マ・膜・消	2
		164				54	深	消	1
8,890				8,890		141	受・深	鉄・マ・炭・膜・消	1
		252				85	深	急・消	3
		316				172	深	炭・膜・消	1
341	168			341	168	92	受・深	炭・膜・消	7
9,390				9,390		144	受・深	鉄・マ・膜・消	4
1,050				1,050		211	受・表	鉄・マ・イオン・膜・消	1
814				814		95	受・深	鉄・マ・炭・膜	6
		340	220			160	深	鉄・マ・炭	1
530				530		90	受・深	鉄・マ・膜・消	2
		120				34	深	消	1
1,600				1,600		95	受・深	膜・消	8
		397				57	深	消	4
274				274		120	受・深	膜・消	1
513				513		173	受・深	膜・消	1
735				735		71	受・深	鉄・マ・膜・消	2
		133				85	深	鉄・マ・消	3
1,500				1,700		393	受・深	鉄・マ・膜・消	1
		387				76	深	簡・消	2
259	180			259	180	125	受・深	鉄・マ・膜・消	2
499				499		87	受・深	鉄・マ・炭・膜・消	1
19,676				19,676		366	受・深	鉄・マ・膜・消	2
831				831		52	受・深	膜・消	2
		320	200			97	深	鉄・マ・消	1
		450				210	深	消	2
		2,490				182	深	簡・消	2
8,543				8,543		481	受・深	急・鉄・マ・炭・膜	1
455				455		43	受・深	膜・消	1
794				794		112	受・深	膜・消	7
2,657				2,657		280	受・深	膜・消	2
531				531		153	受・深	膜・消	1
8,217				8,217		243	受・深	鉄・マ・膜・消	1
409				409		160	受・深	膜・消	1
444				444		79	受・深	鉄・マ・膜・消	1
19,470				19,470		483	受・深	鉄・マ・膜・消	5
		140	90			34	深	消	1
8,300				8,300		120	受・深	鉄・マ・膜・消	1

所 在 市町村名	設 置 者 名	最近確認 年月日	給水区域の 上簡水の 名称	確認時給水 人口(人)	
				自己水源のみによるもの 供給を受ける者の数	うち 居住人口
札幌市	(株)シャトレーゼホールディングス(シャトレーゼガトーキングダムサッポロ)	H22.2.8	札幌市上水道		
札幌市	エム・エンタープライズ(株)(スーパーセンタートライアル篠路店)	H22.4.9	札幌市上水道		
札幌市	札幌駅総合開発(株)(パセオ)	H22.8.20	札幌市上水道		
札幌市	医療法人社団三草会(もえれパークサイド)	H22.8.10	札幌市上水道		
札幌市	医療法人北海道整形外科記念病院	H22.8.4	札幌市上水道		
札幌市	医療法人社団北樹会病院	H22.9.7	札幌市上水道	606	
札幌市	オリックス不動産(株)(クロスホテル札幌)	H22.12.7	札幌市上水道		
札幌市	(株)アプラウド(ホテルアネックス)	H23.1.31	札幌市上水道	53	
札幌市	防衛省(陸上自衛隊丘珠駐屯地)	S52.9.27	札幌市上水道		
札幌市	防衛省(陸上自衛隊札幌駐屯地)	H16.3.15	札幌市上水道		
札幌市	防衛省(陸上自衛隊真駒内駐屯地)	S46.10.31	札幌市上水道		
江別市	学校法人酪農学園	S41.7.29	江別市上水道	730	730
江別市	学校法人浅井学園大学(北翔大学)	H7.4.5	江別市上水道	180	180
江別市	王子特殊紙(株)江別工場	H14.9.30	江別市上水道	657	73
江別市	(株)イオン北海道江別店	H18.11.2	江別市上水道		
千歳市	防衛省(陸上自衛隊東千歳駐屯地)	H6.7.18	千歳市上水道		
千歳市	防衛省(陸上自衛隊北千歳駐屯地)	H1.7.5	千歳市上水道		
千歳市	防衛省(航空自衛隊千歳基地)	H11.7.30	千歳市上水道		
千歳市	PGMプロパティーズ(株)(新千歳カントリークラブ)	H14.11.13	千歳市上水道		
千歳市	国土交通省(東京航空局新千歳空港事務所)	H14.9.25	千歳市上水道		
恵庭市	恵庭第一病院	H19.11.22	恵庭市上水道	800	
恵庭市	(株)札幌エルムカントリークラブ	H14.9.25		800	
恵庭市	医療法人盟侑会(島松病院)	H14.9.30	恵庭市上水道	320	
恵庭市	医療法人盟侑会(アートルライフ恵庭)	H14.9.30	恵庭市上水道	190	
恵庭市	医療法人北農会(恵み野病院)	H21.3.31	恵庭市上水道	1,246	
恵庭市	防衛省(陸上自衛隊北恵庭駐屯地)	H14.2.1	恵庭市上水道		
恵庭市	防衛省(陸上自衛隊南恵庭駐屯地)	H1.7.5	恵庭市上水道		
恵庭市	防衛省(陸上自衛隊島松駐屯地)	H14.2.25	恵庭市上水道		
北広島市	北海道桜井産業学園(道都大学)	H14.9.26	北広島市上水道	1,600	
北広島市	医療法人社団西の里恵仁会病院	H22.10.6	北広島市上水道	365	
北広島市	学校法人札幌日本大学学園	H14.9.26	北広島市上水道	1,112	
北広島市	PGMプロパティーズ2(株)(札幌北広島ゴルフ倶楽部)	H22.6.21	北広島市上水道	2,281	
北広島市	東日本高速道路(株)北海道支社札幌管理事務所(輪厚PA上り線)	H14.9.30	北広島市上水道	377	
北広島市	東日本高速道路(株)北海道支社札幌管理事務所(輪厚PA下り線)	H14.9.30	北広島市上水道	426	
北広島市	医療法人社団哲栄会(順天病院)	H14.9.20	北広島市上水道	426	
北広島市	(株)廣濟堂(札幌カントリー倶楽部)	H14.9.30		150	
北広島市	三井不動産(株)北海道支店(三井アウトレットパーク札幌北広島)	H23.2.15	北広島市上水道		
北広島市	医療法人社団翔仁会(輪厚三愛病院)	H22.11.12	北広島市上水道		
石狩市	医療法人悠気会(熊谷病院)	S62.12.15	石狩市上水道	119	119
石狩市	(社)石狩友愛福祉会(石狩希久の園)	H14.9.19	石狩市上水道	160	100
石狩市	創価学会(戸田記念墓地公園)	H14.9.30	石狩市上水道		
石狩市	(株)石狩リゾート	H14.9.30	石狩市上水道		

確認時給水 人口(人) 左記以外のもの		現在給水 人口(人) 自己水源のみによるもの		現在給水 人口(人) 左記以外のもの		施設 能力 (m <sup>3</sup> /日)	原水 の 種 別	浄水方法 の 種 別	職 員 数 (人)
供給を受け る者の数	うち 居住人口	供給を受け る者の数	うち 居住人口	供給を受け る者の数	うち 居住人口				
1,600				1,300		509	受・深	鉄・マ・膜・消	2
1,038				1,038		105	受・深	鉄・マ・膜・消	1
5,149				5,149		470	受・深	鉄・マ・膜・消	2
220				220		64	受・深	簡・膜・消	1
747				747		108	受・深	膜・消	1
		631				108	深	鉄・マ・膜・消	3
426				426		126	受・深	膜・消	1
		53				50	深	消	1
							受	消	2
							受		2
							受		2
		4,739	300			1,209	深	消	3
		3,000	15			182	深	急	1
		1,179	220			1,123	表	急	29
7,400				7,400		353	深	鉄・マ・膜	4
							受		3
							受		2
							受	消	13
730				730		30	受		1
						990	受		15
		511				110	深	鉄・マ	1
		800				80	深	消	1
		320				77	深	消	1
		190				70	深	消	1
		1,246				121	深	急・膜	5
							受・湧	消	2
							受		2
							受・深	消	3
		1,100				58	深	急	7
		365				67	深	鉄・マ	1
		890				51	深	消	1
		1,100				406	深	消	13
		377				24	深	消	4
		426				33	深	消	4
		391				108	深	急	1
		840				67	深	消	1
8,206				8,206		10	受・深	鉄・マ・炭・膜	8
468	96			468	96	10	深・受	膜	2
		119	119			125	深	急	2
		160	100			52	深	鉄・マ	2
12,000				12,000		90	受	消	1
830				830		273	受	消	4

所 在 市町村名	設 置 者 名	最近確認 年月日	給水区域の 上簡水の 名称	確認時給水 人口(人)	
				自己水源のみによるもの 供給を受ける者の数	うち 居住人口
当別町	学校法人東日本学園(北海道医療大学専用水道)	H20.12.24	当別町上水道	3,022	
当別町	防衛省(航空自衛隊当別分屯基地)	H6.6.29			
計	253			303,835	6,306
(渡島)					
函館市	(株)ハーモニー(住宅型有料老人ホーム ベーネ函館悠楽)	H21.2.20	函館市上水道	115	
函館市	北海道社会事業協会(函館病院)	H18.12.11	函館市上水道	1,300	
函館市	(福)函館幸成会(幸成園)	H21.8.5	函館市上水道	180	
北斗市	(福)侑愛会理事長(ゆうあいの郷)	S53.10.4		640	640
七飯町	藤田観光(株)(大沼湖畔緑の村)	H18.12.26		400	65
七飯町	(福)函館厚生院(ななえ新病院)	H15.7.1		576	576
七飯町	(株)プリンスホテル(函館大沼プリンスホテル)	H14.9.30		1,824	25
森町	医療法人雄心会(新都市砂原病院)	H15.8.28		284	
森町	からまつの森管理組合	H14.9.30		500	24
森町	森町長(森町公営住宅度杭崎団地)				
計	10			5,819	1,330
(檜山)					
今金町	今金町長(今金東部肥培用水施設)	H14.9.30		96	96
奥尻町	防衛省(航空自衛隊奥尻島分屯基地)	H2.6.7			
計	2			96	96
(後志)					
小樽市	小樽駅前ビル(株)取締役社長(小樽駅前第2ビル)	H21.9.29	小樽市上水道		
小樽市	小樽市長(市立小樽第二病院)	H21.10.19	小樽市上水道		
小樽市	日観興業(株)代表取締役社長(札幌ゴルフ倶楽部・朝里川温泉スキー場)	H21.10.31	小樽市上水道		
小樽市	医療法人双葉会理事長(老人保健施設マイトリートたる・おたる港南クリニック)	H21.9.29	小樽市上水道	400	
小樽市	(財)おたる自然の村公社理事長(おたる自然の村)	H21.9.30		613	
蘭越町	ニセコ湯の里会	H14.9.30		150	80
蘭越町	蘭越町(国民宿舎 雪秩父)	H14.9.30		207	1
蘭越町	防衛省(陸上自衛隊倶知安駐屯地ニセコ演習場)	H20.3.26	蘭越町上水道		
蘭越町	防衛省(蘭越町宿舎)	H20.3.26			1
ニセコ町	(株)ホテルアンヌプリ	H14.9.24		364	
ニセコ町	ニセコ町(いこいの村地区専用水道)	H14.9.30		652	5
ニセコ町	グリーンリーフホテルニセコビレッジ	H14.9.30		661	
ニセコ町	ヒルトンニセコビレッジ	H14.9.30		1,747	
ニセコ町	(株)ニセコグランドホテル	H14.9.30		220	
ニセコ町	(株)飯田(ホテルあしりニセコ)	H14.9.30		192	2
喜茂別町	喜茂別町(中山峠)	H14.9.30		12,080	
京極町	前田、西松、戸田、荒井JV(京極ダム作業所)	H14.9.30		286	150
京極町	鹿島建設(株)(京極発電所上部調整池JV工事宿舎)	H14.9.30		375	300
倶知安町	ニセコ高原リゾート(花園地区)	H6.12.27		475	475
倶知安町	倶知安町長(ワイススキー場地区専用水道)	H14.9.30		467	4
倶知安町	(株)泉郷	H14.9.30	倶知安町山田地区簡易水道	538	74
倶知安町	防衛省(陸上自衛隊倶知安駐屯地)	H21.3.6	倶知安町上水道		

確認時給水 人口(人) 左記以外のもの		現在給水 人口(人) 自己水源のみによるもの		現在給水 人口(人) 左記以外のもの		施設 能力 (m <sup>3</sup> /日)	原水 の 種 別	浄水方法 の 種 別	職 員 数 (人)
供給を受け る者の数	うち 居住人口	供給を受け る者の数	うち 居住人口	供給を受け る者の数	うち 居住人口				
		3,022				505	深	急	6
							表	急	6
342,722	1,504	298,441	6,495	326,340	999	58,139			828
		115				34	深	消	1
		1,300				267	深	急・鉄・マ・膜	1
		180				460	深	消	1
		650	650			450	表	急	2
		400	93			75	浅	消	1
		570	209			500	深	消	1
		1,896	16			370	深	消	11
		284				64	深	鉄・マ	1
		500	24			150	浅	消	2
							深	鉄・マ	1
		5,895	992			2,370			22
		82	82			92	表	緩	1
							表	急	5
		82	82			92			6
3,500				3,500		180	受		3
790				790		200	受		1
3,170				2,800		100	受		1
		400				110	深	消	1
		613				92	深	消	2
		150	80			49	湧	消	3
		207	1			34	地	消	2
							湧	膜	2
			1			70	湧	膜	1
		364				345	深	消	4
		652	5			200	湧	消	3
		536				188	深	消	6
		1,635				470	深	急	12
		220				66	湧	消	2
		158	2			56	伏	虫	3
		12,080				350	表	急	1
		150	80			72	深	虫	2
		200	200			90	地	急	1
		225	51			1,566	湧	消	1
		465	3			620	湧	消	1
		555	87			225	地	消	1
							湧	消	2

所 在 市町村名	設 置 者 名	最近確認 年月日	給水区域の 上簡水の 名称	確認時給水 人口(人)	
				自己水源のみによるもの 供給を受ける者の数	うち 居住人口
留寿都村	加森観光(株)(ルスツリゾート&コンベンション)	H14.12.26	留寿都村簡易水道	9,300	180
仁木町	(福)よいち福祉会(児童擁護施設 櫻ヶ丘学園)	S44.9.12		140	140
余市町	余市カントリー(株)	H14.8.27		230	
赤井川村	赤井川村長(常盤地区専用水道)	H14.8.12		90	90
泊村	北海道電力(株)(泊発電所構内専用水道)	H20.2.22		1,210	
岩内町	(福)北海道社会事業協会(岩内協会病院)	H14.2.5	岩内町上水道	1,134	
計	28			31,531	1,502
(空知)					
岩見沢市	空知リゾートシティ(株)(北海道グリーンランド)	H14.9.25	岩見沢市上水道		
岩見沢市	防衛省(陸上自衛隊岩見沢駐屯地)	H10.9.4	岩見沢市上水道		
美唄市	防衛省(陸上自衛隊美唄駐屯地)	S52.10.6	美唄市上水道		
栗山町	(株)石狩リゾート(シャトレーゼカントリークラブ札幌)	H15.8.8	栗山町上水道		
長沼町	防衛省(航空自衛隊長沼分屯基地)	H15.8.15	長沼上水道企業団水道		
滝川市	医療法人圭仁会(佐藤病院)	H9.5.9	中空知広域水道企業団	250	250
滝川市	医療法人優仁会(滝川中央病院)	S60.4.3	中空知広域水道企業団	330	315
滝川市	滝川市(丸加高原健康の郷)	H14.9.30	中空知広域水道企業団		
滝川市	医療法人優仁会(若葉台病院)	H14.11.14	中空知広域水道企業団	368	221
滝川市	防衛省(陸上自衛隊滝川駐屯地)	S51.7.31	中空知広域水道企業団		
砂川市	砂川市長(砂川市立病院)(既設)	H10.12.15	中空知広域水道企業団	624	624
砂川市	砂川市長(砂川市立病院)(新本館)	H21.12.28	中空知広域水道企業団	506	506
砂川市	(株)アメニティ開発(砂川パークホテル)	H14.9.5	中空知広域水道企業団	900	
砂川市	砂川市(北光袋地地区専用水道)	H14.9.26		85	85
砂川市	北海道(札幌建設管理部・北海道子どもの国)	H14.9.27	中空知広域水道企業団		
深川市	医療法人圭仁会(東ヶ丘病院)	H14.12.4	深川市上水道	379	379
深川市	(福)北海道中央病院	H1.4.6	深川市上水道	250	250
深川市	三共水道組合		深川市上水道	207	207
計	18			3,899	2,837
(上川)					
旭川市	独立行政法人国立高等専門学校機構旭川工業高等専門学校	H8.2.16	旭川市上水道	264	264
旭川市	日本製紙(株)北海道工場取締役工場長(旭川事業所)	H13.12.5		1,500	1,500
旭川市	旭川市長旭川市(共栄地区)	H1.4.5		219	219
旭川市	(福)北海道療育園理事長(北海道療育園)	S59.7.4	旭川市上水道	390	390
旭川市	(株)ロワジュールホテル旭川代表取締役ヴィリ・トニー(ロワジュールホテル旭川)	H22.12.30	旭川市上水道		
旭川市	医療法人社団旭川圭泉会病院(旭川圭泉会病院(本館))	H15.1.24	旭川市上水道	394	
旭川市	医療法人社団旭川圭泉会病院(旭川圭泉会病院(介護老人保健施設ことぶき))	H16.2.3	旭川市上水道	450	
旭川市	(株)旭川グランドホテル代表取締役(旭川グランドホテル)	H15.12.22	旭川市上水道	569	
旭川市	都市綜研インベストバンク(株)(ホテル和数奇旭川)	H20.7.14	旭川市上水道	348	
旭川市	JA北海道厚生連旭川厚生病院院長 柴田好(旭川厚生病院)	H20.12.18	旭川市上水道		
旭川市	イオン北海道(株)代表取締役柴田祐司(イオン旭川西ショッピングセンター)	H21.3.16	旭川市上水道		
旭川市	防衛省(陸上自衛隊旭川駐屯地)	S53.12.23	旭川市上水道		
旭川市	防衛省(陸上自衛隊近文台分屯地)	H14.9.30	旭川市上水道		
士別市	医療法人社団三愛会(老人保健施設ボヌール士別)	H14.9.20	士別市上水道	200	120



確認時給水 人口(人) 左記以外のもの		現在給水 人口(人) 自己水源のみによるもの		現在給水 人口(人) 左記以外のもの		施設 能力 (m <sup>3</sup> /日)	原水 の 種 別	浄水方法 の 種 別	職 員 数 (人)
供給を受け る者の数	うち 居住人口	供給を受け る者の数	うち 居住人口	供給を受け る者の数	うち 居住人口				
		9,300	200			1,728	深	消	21
		105	105			17	表	緩	2
		112				46	深	急	15
		55	55			88	表	急	2
		1,210				420	表	急	6
		1,134				190	深	鉄・マ	4
7,460		30,526	870	7,090		7,572			105
13,895				13,895		404	受	消	3
							受	消	3
							受	消	1
1,600				1,600		150	受・深	消	2
							受		2
		284	178			88	深	鉄・マ	
		525	306			130	深	鉄・マ	4
630	55			630	55	94	受	消	1
		356	221			140	深	鉄・マ	4
							受	消	2
		74	74			720	深	鉄・マ	5
		306	306			304	深	鉄・マ	5
		900				180	深	鉄・マ	2
		63	63			21	深	急	4
5,673				5,673		260	受	消	3
		304	304			228	深	膜	
		250	250			110	深	急・鉄・マ	2
		207	207			62	浅	消	1
21,798	55	3,269	1,909	21,798	55	2,889			44
		1,026	205			200	深	マ	2
		364	364			3,600	表	急	8
		191	191			150	表	急	2
		383	383			173	深	消	3
780				780		610	受・深	鉄,炭ろ過	10
		548				122	深	鉄	2
		695				234	深	鉄	2
		569				562	深	鉄,炭ろ過	7
						98	深	鉄,マ,炭	
2,564				2,395		217	受・深	鉄,マ,膜	6
22,688				22,688		647	受・深	鉄,マ,膜	6
							受	消	2
							受	消	4
		200	120			50	深	鉄・マ	2

所 在 市町村名	設 置 者 名	最近確認 年月日	給水区域の 上簡水の 名称	確認時給水 人口(人)	
				自己水源のみによるもの 供給を受ける者の数	うち 居住人口
名寄市	防衛省(陸上自衛隊名寄駐屯地)	H16.7.21			
富良野市	鳥沼水道利用組合(鳥沼水道利用組合)	H2.11.8		690	690
富良野市	医療法人社団博友会(北の峰病院)	H14.9.24	富良野市上水道	195	10
富良野市	(株)プリンスホテル(新富良野プリンスホテル)	H14.9.30	富良野市上水道	4,080	
富良野市	社会福祉法人富良野あさひ郷(北の峯学園)	H15.4.16	富良野市上水道	250	140
富良野市	茜ヶ丘専用水道(茜ヶ丘水道利用組合)	H2.11.8		114	114
富良野市	西麓郷専用水道(西麓郷水道組合)	H17.5.25		720	720
富良野市	老節布専用水道(北進地区)(老節布自家水道利用組合)	H17.5.25		560	560
富良野市	老節布専用水道(松南地区)(老節布用水管理組合)	H17.9.15		230	230
富良野市	富良野協会病院専用水道	H19.4.25	富良野市上水道	1,230	
南富良野町	南富良野町長(かなやま湖森林公園等地区専用水道)	H14.9.9		1,098	4
南富良野町	南富良野町長(東鹿越地区飲料水供給施設(専用水道))	H14.9.9		27	27
上富良野町	上富良野町(翁地区専用水道)	H14.9.26		1,450	15
上富良野町	上富良野町(清富地区専用水道)	H15.3.27		78	78
上富良野町	防衛省(陸上自衛隊上富良野駐屯地)	H2.6.5	上富良野町上水道		
上富良野町	防衛省(築城自衛隊上富良野駐屯地上富良野演習場)	H14.9.30			
占冠村	占冠村(双珠別地区)	H16.1.27		64	64
鷹栖町	(株)本田技術研究所(鷹栖ブルーピンググラウンド)	H14.9.24	鷹栖町上水道		
東神楽町	聖台病院	S59.2.28	旭川市上水道	180	130
東神楽町	旭川空港水道利用組合(旭川空港ビル)	H14.9.30			
東神楽町	東神楽町(森のゆ花神楽)	H14.9.30		120	
東神楽町	(株)大雪山カントリークラブ	H14.9.30		650	
東神楽町	(福)東神楽町社会福祉協議会(アゼリアハイツ専用水道)	H15.9.25	東神楽町上水道	140	80
比布町	比布町(良佳プラザ遊湯びっぶ)	H14.9.30	比布町簡易水道	1,615	
上川町	アライ地所(株)(層雲閣グランドホテル)	H14.9.24	上川町層雲峡上水道	750	70
上川町	西野目産業(株)(ホテル大雪)	H14.9.30	上川町層雲峡上水道	1,244	20
上川町	野口観光マネージメント(株)(層雲峡朝陽リゾートホテル)	H17.2.25	上川町層雲峡上水道	850	10
上川町	大友観光開発(株)(層雲峡観光ホテル)	H20.3.11	上川町層雲峡上水道		
東川町	川島観光(有)(グランドホテル大雪)	H14.9.25		155	3
東川町	(株)湧駒荘	H14.9.25		143	3
東川町	(株)ハマノホテルズ(旭岳万世閣ホテルディアバレー)	H14.9.27		83	15
東川町	(株)松山温泉(天人閣)	H14.9.30		580	50
東川町	(福)旭川福祉事業会(ひだまりの里)	H14.9.30		150	84
東川町	東川町長(キトウシ地区)	H14.9.30		1,377	
東川町	東川町長(進化台地区)	H14.9.30		548	20
東川町	(株)ハマノホテルズ(ホテルベアモンテ)	H15.4.28		407	30
東川町	(株)天人峡パークホテル	H16.2.13		137	7
東川町	(株)しきしま荘	H18.10.4		106	
東川町	(株)共立メンテナンス(ラ・ピスタ大雪山)	H20.4.4		352	21
美瑛町	(株)タケト(天人峡グランドホテル)	H14.9.27		119	3
幌加内町	幌加内町(政和専用水道)	H14.9.26		1,400	79
計	55			26,226	5,770

確認時給水 人口(人) 左記以外のもの		現在給水 人口(人) 自己水源のみによるもの		現在給水 人口(人) 左記以外のもの		施設 能力 (m <sup>3</sup> /日)	原水 の 種 別	浄水方法 の 種 別	職 員 数 (人)
供給を受け る者の数	うち 居住人口	供給を受け る者の数	うち 居住人口	供給を受け る者の数	うち 居住人口				
							表・伏	急	3
		489	489			114	湧	消	1
		195	10			67	深	消	2
		4,080				600	表	急	18
		250	140			60	深	消	1
		93	93			46	表	急	1
		300	300			198	湧	急	1
		231	231			176	湧	消	1
		158	158			389	湧	消	1
		1,230				250	浅	膜	3
		1,098	10			250	表	緩	1
		27	16			29	表	緩	1
		1,450	15			100	湧	消	4
		48	48			39	湧	消	4
							表	急	2
							湧	急	2
		61	66			21	浅	緩	1
81				108		30	受	消	1
		140	140			140	深	急・鉄・マ	5
2,800				3,294		260	受		8
		120				140	深	消	1
		400				200	深	消	4
		140	80			61	深	消	5
		1,615				23	深	消	2
		750	70			322	表	消	4
		1,244	100			610	深	消	1
		650	10			750	表	消	1
						700	受・湧	消	4
		155	3			40	湧	消	1
		143	3			47	湧	消	1
		60	6			82	湧	消	1
		446	26			325	湧	消	2
		150	84			237	深	消	2
		1,377				60	深	消	1
		647	7			104	深	消	1
		389	16			58	伏	虫	1
		137	7			26	湧	消	1
		106				32	湧	虫	1
		100	25			346	湧	消	1
		119	9			27	湧	消	1
		56	56			200	浅	急	1
28,913		22,630	3,481	29,265		13,821			154

所 在 市町村名	設 置 者 名	最近確認 年月日	給水区域の 上簡水の 名称	確認時給水 人口(人)	
				自己水源のみによるもの 供給を受ける者の数	うち 居住人口
(留萌)					
留萌市	幌糠町簡易飲料水施設組合	S59.3.30		484	484
留萌市	防衛省(陸上自衛隊留萌駐屯地)	S63.1.18	留萌市上水道		
幌延町	幌延町(音類地区)	S62.7.2		254	254
幌延町	幌延町(下沼地区)	S49.11.25		353	353
計	4			1,091	1,091
(宗谷)					
稚内市	防衛省(航空自衛隊稚内分屯基地)	H14.9.24	稚内市上水道		
計	1				
(オホーツク)					
北見市	吉田 茂夫(北見赤十字病院)	H20.1.9	北見市上水道		
北見市	国立大学法人北見工業大学	H21.12	北見市上水道	2,200	10
北見市	国立大学法人北見工業大学学生寄宿舎	H20.3	北見市上水道	127	127
北見市	ルートインジャパン(株)(ルートイン北見駅前専用水道)	H20.11.14	北見市浄水場	250	
北見市	ノーザンアークリゾート(株)	H14.9	北見市上水道		
北見市	(株)大江本家(静山閣)	H14.9.30	温根湯簡易水道	245	
北見市	(株)大江本家(聴水閣)	H14.9.30	温根湯簡易水道	755	5
美幌町	防衛省(陸上自衛隊美幌駐屯地)	S49.7.29	美幌町上水道		
網走市	道東観光開発(株)(網走観光ホテル)	H14.9.30		537	21
網走市	防衛省(航空自衛隊網走分屯基地)	H11.4.2	網走市上水道		
斜里町	斜里町(峰浜)	H1.9.2		330	330
雄武町	雄武町(雄武地区)	S61.5.12		184	184
遠軽町	医療法人交雄会(介護老人保健施設プライムいくたはら)	H16.7.13	生田原簡易水道	167	160
遠軽町	防衛省(陸上自衛隊遠軽駐屯地)	H14.3.12	遠軽町上水道		
計	14			4,795	837
(胆振)					
室蘭市	新日本製鐵(株)棒線事業部室蘭製鐵所常務取締役所長、(室蘭製鐵所)	H18.11.9		3,748	
室蘭市	国立大学法人室蘭工業大学長(室蘭工業大学)	H14.9.27	室蘭市上水道	3,850	14
登別市	(株)第一滝本館(第一滝本館)	H17.8.17	登別市上水道	1,400	3
登別市	登別温泉(株)(ホテルゆもと登別)	H18.2.23	登別市上水道	453	
登別市	登別市(ネイチャーセンター)	H15.2.27		102	17
登別市	(株)萬世閣(登別万世閣)	H15.2.27	登別市上水道	750	
登別市	(株)ロックウェル(御やど清水屋)	H16.11.22	登別市上水道	230	
登別市	トーホウリゾート(株)(パークホテル雅亭)	H15.3.14	登別市上水道	973	
登別市	(株)ホテルまほろば(ホテルまほろば)	H15.3.14	登別市上水道	2,130	18
登別市	(株)登別グランドホテル(登別グランドホテル)	H19.3.5	登別市上水道	1,110	30
登別市	(株)ホテル岩井(ホテル岩井)	H19.5.16		205	13
登別市	野口観光(株)(登別プリンスホテル石水亭)	H18.9.14	登別市上水道	1,524	
登別市	野口観光(株)(望楼NOGUCHI登別)	H18.6.26	登別市上水道	121	
登別市	医療法人社団千寿会三愛病院理事長(三愛病院NO1専用水道)	H16.1.29	登別市上水道	632	449
登別市	医療法人社団千寿会三愛病院理事長(三愛病院NO2専用水道)	H16.1.29	登別市上水道	325	220
登別市	イオン北海道(株)(ポスフル登別店)	H19.10.24	登別市上水道	5,878	

確認時給水 人口(人) 左記以外のもの		現在給水 人口(人) 自己水源のみによるもの		現在給水 人口(人) 左記以外のもの		施設 能力 (m <sup>3</sup> /日)	原水 の 種 別	浄水方法 の種別	職 員 数 (人)
供給を受け る者の数	うち 居住人口	供給を受け る者の数	うち 居住人口	供給を受け る者の数	うち 居住人口				
		143	109			143	表	緩	1
							受	消	1
		147	147			304	深	消	1
		135	135			371	深	消	1
		425	391			818			4
							受	消	7
									7
3,340	67			3,340	67	760	受・深	急	1
		2,200	10			480	浅	消・マ	2
		127	127			64	浅	消	2
		250				63	地	鉄・マ	2
250				148		40	受・深	急	2
		231				49	浅	消	4
		755	3			151	浅	消	4
							受		1
		450	21			148	浅	消	3
							受	消	4
		196	196			182	湧	消	1
		197	197			654	表	急・緩	5
		153	153			50	浅	膜	1
							受	消	1
3,590	67	4,559	707	3,488	67	2,641			33
		2,947				864	表	急	7
		3,850	14			130	伏	虫	6
		858	48			2,670	湧	膜	4
		453				176	湧	膜	6
		102	17			36	表	緩	2
		750				552	浅・湧	消	3
		130	3			115	湧	消	1
		973				550	湧	消	1
		2,130	18			735	浅・湧	鉄・マ	4
		1,110	30			910	湧	膜・消	6
		205	13			100	深	消	1
		1,524				600	表	膜	3
		121				230	表	膜	3
		646	449			230	深	消	4
		328	220			125	深	消	4
		5,878				170	深	膜	2

所 在 市町村名	設 置 者 名	最近確認 年月日	給水区域の 上簡水の 名称	確認時給水 人口(人)	
				自己水源のみによるもの 供給を受ける者の数	うち 居住人口
登別市	(株)登別温泉観光ホテル滝乃家(登別温泉観光ホテル滝乃家)	H20.7.22	登別市上水道	105	
登別市	防衛省(陸上自衛隊幌別駐屯地)	S60.12.14	登別市上水道		
伊達市	北海道社会福祉事業団太陽の園総合施設長(太陽の園)	H16.2.9		700	380
伊達市	医療法人譲仁会理事長(聖ヶ丘病院)	H15.3.4	伊達市上水道	440	
伊達市	総合病院伊達赤十字病院長(伊達赤十字病院)	H14.9.30	伊達市上水道	724	60
伊達市	医療法人社団委会ミネルバ病院理事長(ミネルバ病院)	H15.12.18		210	160
伊達市	東日本高速道路(株)北海道支社室蘭管理事務所長(有珠SA)	H15.3.4		5,948	
伊達市	野口観光(株)(北湯沢湯元名水亭)	H19.9.19	伊達市簡易水道	2,335	
洞爺湖町	(株)萬世閣(洞爺湖萬世閣)	H18.3.17	洞爺湖町上水道	1,027	
洞爺湖町	野口観光(株)(洞爺湖畔亭)	H19.2.20	洞爺湖町上水道	800	
洞爺湖町	北海道(道立洞爺少年自然の家)	H21.3.3		240	
洞爺湖町	(株)サ・ウインザー・ホテルズインターナショナル(サ・ウインザーホテル洞爺)	H20.3.31	洞爺湖町上水道		
壮瞥町	カラカミ観光(株)(洞爺サンパレス)	H15.4.28	壮瞥町簡易水道	1,850	
苫小牧市	苫小牧工業高等専門学校	H17.2.10	苫小牧市上水道	1,198	392
苫小牧市	王子製紙(株)苫小牧工場	S34.3.9	苫小牧市上水道	12,268	12,268
苫小牧市	(株)ホテルニュー王子	H.18.10.4	苫小牧市上水道	570	
苫小牧市	イオン苫小牧ショッピングセンター	H21.2.2	苫小牧市上水道	20,730	
厚真町	(株)苫東(共和ポンプ場)	H14.9.30	厚真町簡易水道		
白老町	防衛省(陸上自衛隊白老駐屯地)	H18.8.23			
安平町	安平町(早来富岡地区専用水道)	H14.7.17	安平町早来地区簡易水道	95	
計	36			72,671	14,024
(日高)					
新冠町	新冠町(新明)	S45.9.11		317	317
新冠町	新冠町(大狩部地区専用水道)	H14.9.17		99	99
平取町	平取町(二風谷ファミリーランド)	H14.9.30	平取町中部振内簡易水道		
新ひだか町	独立行政法人家畜改良センター(新冠牧場)	H3.12.26		347	347
浦河町	日本中央競馬会日高育成牧場(日高育成総合施設)	H15.8.18		333	309
浦河町	日本中央競馬会日高育成牧場(日高育成牧場教育エリア)	H14.9.19		292	86
浦河町	浦河町(西舎飲料水供給施設)	H14.11.5		1,159	39
えりも町	防衛省(航空自衛隊襟裳分屯基地)	S44.11.1	えりも町東部簡易水道		
計	8			2,547	1,197
(十勝)					
帯広市	医療法人社団博仁会(大江病院専用水道)	H14.9.27	帯広市上水道	200	50
帯広市	(福)普仁会(普仁会専用水道)	H14.9.30	帯広市上水道	303	
帯広市	ふじまるビル(株)(ふじまるビル専用水道)	H14.9.30	帯広市上水道		
帯広市	(株)アルムシステム(帯広グランドホテル)	H14.9.30	帯広市上水道	154	
帯広市	一の野村(株)(ホテルルートイン帯広駅前)	H15.2.18	帯広市上水道	278	
帯広市	国立大学法人帯広畜産大学	H16.3.31	帯広市上水道	1,030	200
帯広市	(株)長崎屋(長崎屋帯広店専用水道)	H16.4.15	帯広市上水道		
帯広市	(株)トヨーカ堂帯広店(トヨーカ堂帯広店専用水道)	H16.7.5	帯広市上水道		
帯広市	イオン北海道(株)(イオン帯広店)	H15.11.21	帯広市上水道		
帯広市	(株)北海道ホテル	H17.10.14	帯広市上水道		

確認時給水 人口(人) 左記以外のもの		現在給水 人口(人) 自己水源のみによるもの		現在給水 人口(人) 左記以外のもの		施設 能力 (m <sup>3</sup> /日)	原水 の 種 別	浄水方法 の種別	職 員 数 (人)
供給を受け る者の数	うち 居住人口	供給を受け る者の数	うち 居住人口	供給を受け る者の数	うち 居住人口				
		105				29	湧	消	2
							表	急	2
		440	340			500	深	消	3
		440				149	深	鉄・窒	3
		720	60			337	深	消	4
		398	190			120	深	消	4
		5,948				85	深	消	3
		2,335				560	表	膜	4
		1,027				427	湖	膜	5
		800				340	湖	膜	3
		240				100	浅	紫	2
1,000				1,000		750	受・深	鉄	3
		1,850				1,185	湖	膜	10
		1,198	392			300	深	消	3
		900	900			12,000	表	急	3
		570				255	深	膜	1
		19,000				984	深	鉄・マ・膜・消	1
552				552		310	受	消	1
							湧	緩	2
		95				1,000	浅	消	
1,552		58,071	2,694	1,552		27,624			116
		287	287			229	表	緩	
		149	149			91	表	急	
339				272		195	受・表	急	1
		150	107			350	浅	急	3
		140	140			784	深	膜	1
		111	19			360	浅	鉄	1
		567	57			137	浅	消	3
							受・表	急	5
339		1,404	759	272		2,146			14
		200	50			70	深	マ・急	3
		303				91	深	急	2
13,550				12,550		120	深	急・鉄・マ	5
		122				152	深	急	2
		278				83	深	鉄・マ	11
		1,668	293			600	深	急	1
6,460				6,460		151	受・深	鉄・マ・炭・膜	6
8,483				8,483		226	受・深	鉄・マ・炭・膜	4
5,000				5,000		349	受・深	膜	5
400				400		120	受・深	鉄・マ・炭・膜	3

所 在 市町村名	設 置 者 名	最近確認 年月日	給水区域の 上簡水の 名称	確認時給水 人口(人)	
				自己水源のみによるもの 供給を受ける者の数	うち 居住人口
帯広市	社会医療法人北斗（北斗病院専用水道）	H17.4.25	帯広市上水道		
帯広市	(財)北海道医療団（帯広第一病院専用水道）	H17.9.7	帯広市上水道		
帯広市	(独)国立病院機構帯広病院	H17.6.21	帯広市上水道		
帯広市	社会福祉法人北海道社会事業協会帯広病院	H18.6.21	帯広市上水道		
帯広市	(株)帯広東急イン(帯広東急イン専用水道)	H18.6.1	帯広市上水道		
帯広市	JR北海道ホテルズ(株)(ホテル日航ノースランド帯広専用水道)	H19.4.19	帯広市上水道		
帯広市	医療法人社団博愛会(開西病院専用水道)	H20.8.3	帯広市上水道		
帯広市	JA北海道厚生連 帯広厚生病院	H20.11.19	帯広市上水道		
帯広市	帯広刑務所	S51.12.7	帯広市上水道		
帯広市	防衛省(陸上自衛隊帯広駐屯地)	H10.2.23	帯広市上水道		
音更町	音更町長(更町字中音更、大牧地区)	S48.10.1		959	319
音更町	(福)音更晩成園	H14.9.30	音更町然別側左岸簡易水道	150	90
音更町	医療法人徳洲会(帯広徳洲会病院)	H21.9.28	音更町上水道	512	
鹿追町	防衛省(陸上自衛隊鹿追駐屯地)	H13.5.11			
鹿追町	防衛省(陸上自衛隊鹿追駐屯地然別演習場)	H14.9.30			
鹿追町	防衛省(宿舎)	H14.9.30			
新得町	地方独立行政法人北海道立総合研究機構畜産試験場	H23.3.1		370	370
新得町	加森観光(株)サホロ事業部(サホロカントリークラブ)	H14.9.30		400	
新得町	新得町長(国民宿舎東大雪荘専用水道)	H15.1.20		771	6
新得町	加森観光(株)サホロ事業部(サホロリゾートホテル)	H19.8.9	狩勝高原水道施設第4配水区域		
清水町	(福)清水旭山学園	H14.9.30		130	90
芽室町	めむろ新嵐山(株)	H14.9.30	芽室町美生簡易水道	1,000	
幕別町	明野・新川水道利用組合(明野・新川専用水道)	S58.3.31		259	259
幕別町	十勝幕別温泉グランヴィリオホテル	H14.9.30	幕別簡易水道		
本別町	北海道糖業(株)(本別製糖所専用水道)	S37.11.29	本別町勇足簡易水道	920	614
足寄町	足寄町(西足寄地区専用水道)	S58.11.4		899	899
足寄町	(社)あしよる敬愛会(ケアハウス銀河の里あしよる)	H14.9.30		80	70
足寄町	防衛省(陸上自衛隊足寄分屯地)	H14.9.30			
陸別町	陸別町(銀河の森専用水道)	H14.9.30			
陸別町	陸別町(小利別地区専用水道)	H14.9.30		98	98
計	40			8,513	3,065
(釧路)					
釧路市	釧路空港ビル(株)	H14.9.20		1,500	
釧路市	社会福祉法人釧路丹頂協会(丹頂の園)	H14.9.26		148	84
釧路市	釧路市(山花公園オートキャンプ場)	H14.9.26		375	
釧路市	社会福祉法人釧路愛育協会(鶴が丘学園)	H14.9.26		156	109
釧路町	防衛省(陸上自衛隊釧路駐屯地)	H3.9.1	釧路町上水道		
標茶町	標茶町(菽野地区)	S38.9.7		563	563
標茶町	標茶町(西熊牛地区)	S41.11.15		510	510
標茶町	標茶町(北方無去地区)	S42.6.23		336	336
標茶町	標茶町(中オソベツ地区)	S47.10.17		350	350
標茶町	標茶町(虹別地区)	S41.7.9		444	444



確認時給水 人口(人) 左記以外のもの		現在給水 人口(人) 自己水源のみによるもの		現在給水 人口(人) 左記以外のもの		施設 能力 (m <sup>3</sup> /日)	原水 の 種 別	浄水方法 の 種 別	職 員 数 (人)
供給を受け る者の数	うち 居住人口	供給を受け る者の数	うち 居住人口	供給を受け る者の数	うち 居住人口				
2,008	183			1,386	131	321	受・深	鉄・マ・炭・膜	4
1,000	100			1,000	100	132	受・深	鉄・マ・炭・膜	6
858	150			858	150	129	受・深	鉄・マ・膜	4
1,756				1,756		6	受・深	膜	1
535				535		141	受・深	鉄・マ・炭・膜	5
5,050				5,050		208	受・深	鉄・マ・炭・膜	3
676				676		104	受・深	鉄・マ・膜	2
3,848				3,848		308	受・深	鉄・マ・炭・膜	3
	923				638	678	受	消	1
							受	消	2
		319	319			492	湧	消	1
		150	90			30	湧	消	3
						63	深	鉄・マ	
							浅	膜	2
							湧	簡	3
	50				50	500	受	簡	2
		108	108			660	表	緩	1
		80				65	深	消	4
						220	湧	急	
439	20			439	20	269	深	消	4
		130	90			35	深	急	1
		1,000				200	浅	消	2
		218	218			140	浅	消	1
500				500	30	162	受・深	膜	2
		153	73			138	表	急	1
		379	379			1,251	表	緩	1
		80	70			56	湧	消	2
							深	急	1
12,330				1	1	134	受	消	2
		59	59			216	湧	消	2
62,893	1,426	5,247	1,749	48,942	1,120	8,620			108
		1,500				93	深	炭	2
		150	84			60	深	消	2
		388				21	深	鉄・マ	1
		152	97			106	地	消	1
							受	消	2
		177	177			256	湧	消	1
		164	164			320	深	消	1
		85	85			237	湧	消	1
		143	143			343	湧	消	1
		726	726			362	深	消	1

所 在 市町村名	設 置 者 名	最近確認 年月日	給水区域の 上簡水の 名称	確認時給水 人口(人)	
				自己水源のみによるもの 供給を受ける者の数	うち 居住人口
弟子屈町	宮本商事(株)	H14.9.26	弟子屈町川湯簡易水道	92	
弟子屈町	(株)川湯ホテルプラザ	H14.9.30	弟子屈町川湯簡易水道	320	
弟子屈町	(株)御園ホテル	H14.9.30	弟子屈町川湯簡易水道	350	63
弟子屈町	(株)川湯観光ホテル	H14.9.30	弟子屈町川湯簡易水道	300	
弟子屈町	(株)プリンスホテル	H14.9.30	弟子屈町斜路地区簡易水道	854	
弟子屈町	弟子屈町(熊牛地区)	S41.11.15		210	210
弟子屈町	弟子屈町(美留和地区)	S36.10.2		421	421
計	17			6,929	3,090
(根室)					
別海町	防衛省(陸上自衛隊別海駐屯地矢白別演習場)	S59.1.4	別海町上水道		
中標津町	医療法人樹恵会石田病院	H18.3.7	中標津町簡易水道	230	
計	2			230	
市計	364			397,764	29,854
町計	120			59,754	10,957
村計	4			10,664	334
合計	488			468,182	41,145

(注)1. 『所在地』については、当該専用水道が上水道又は簡易水道の給水区域内にある場合は、当該上水道又は

2. 原水の種別: 表－表流(自流)水、湖－湖水、深－深井戸、浅－浅井戸、地－地下水(浅井戸か深井戸か)
3. 浄水方法の種別: 急－急速ろ過、緩－緩速ろ過、膜－膜ろ過、消－消毒のみ(浄水受水で追加塩素する場  
ヒ－ヒ素除去、曝－曝気、イオン－イオン交換、pH－pH調整、紫－紫外線、空欄－浄水
4. 防衛省が設置する施設については、一部未回答となっている(空欄部分)。

確認時給水人口(人) 左記以外のもの		現在給水人口(人) 自己水源のみによるもの		現在給水人口(人) 左記以外のもの		施設 能力 (m <sup>3</sup> /日)	原水 の 種 別	浄水方法 の種別	職員数 (人)
供給を受け る者の数	うち 居住人口	供給を受け る者の数	うち 居住人口	供給を受け る者の数	うち 居住人口				
		92				46	深	消	3
		320				96	深	消	1
		350	63			105	地	消	3
		300				90	地	消	2
		854				744	深	消	5
		66	66			139	湧	消	1
		78	78			157	湧	消	1
		5,545	1,683			3,175			29
							受	消	1
		230				40	深	消	2
		230				40			3
449,626	2,982	375,924	15,226	430,981	2,140	100,507			1,159
19,641	70	49,774	6,265	7,766	101	27,182			284
		10,626	321			2,257			30
469,267	3,052	436,324	21,812	438,747	2,241	129,946	—	—	1,473

簡易水道の名を記載している。

不明)、伏一伏流水、湧一湧水、受一受水。

合を含む)、マ一除マンガ、鉄一除鉄、炭一活性炭、簡一簡易ろ過、虫一エキノコックス虫卵除去、窒一硝酸態窒  
受水で追加塩素無し



## Ⅲ 市町村別水道普及状況

(平成23年3月31日現在)

市町村名	行政区域内 総人口	上水道			簡易水道					
		公営			公営			私営		
		箇所数	計画 給水人口	現在 給水人口	箇所数	計画 給水人口	現在 給水人口	箇所数	計画給 水人口	現在給 水人口
① 人	② 箇所	③ 人	④ 人	⑤ 箇所	⑥ 人	⑦ 人	⑤ 箇所	⑥ 人	⑦ 人	
(石狩)										
札幌市	1,897,333	1	2,153,000	1,907,639						
江別市	121,610	2 ( 1 )	138,430	121,632						
千歳市	93,546	1	93,900	92,944	1	240	147			
恵庭市	68,853	1	80,500	68,568						
北広島市	60,465	1	69,500	59,666						
石狩市	60,878	1	74,380	60,474						
当別町	18,497	1	22,900	18,375	1	270	2			
新篠津村	3,554	1 ( 1 )	4,239	3,538						
計	2,324,736	9 ( 2 )	2,636,849	2,332,836	2	510	149			
(渡島)										
函館市	280,035	1	308,000	265,073	9	20,197	14,474			
北斗市	49,100	3 ( 1 )	53,200	45,605	1	3,000	1,992			
松前町	9,116	1	11,500	5,678	3	7,810	3,412			
福島町	5,120	1	12,700	4,849						
知内町	5,180	1	5,200	4,505	2	1,960	645			
木古内町	5,226	1	9,100	5,111						
七飯町	28,783	1	19,500	23,288	2	8,490	4,969			
鹿部町	4,530	1	5,200	4,500	1 ( 1 )	4	2			
森町	17,920	1	14,000	11,260	2	2,000	1,164			
八雲町	18,868	1	12,300	10,904	5	11,749	6,272			
長万部町	6,089	1	8,500	5,341	2	600	445			
計	429,967	13 ( 1 )	459,200	386,114	27 ( 1 )	55,810	33,375			
(檜山)										
江差町	8,940	1	13,500	8,737	1 ( 1 )	545	195			
上ノ国町	5,892	1	5,300	4,044	3	3,490	1,386			
厚沢部町	4,537				1	4,455	4,510			
乙部町	4,418				1	4,550	4,340			
奥尻町	3,160				2	3,390	1,952			
今金町	6,045				7	8,070	5,377			
せたな町	9,699				10	12,573	9,132			
計	42,691	2	18,800	12,781	25 ( 1 )	37,073	26,892			
(後志)										
小樽市	131,744	1	200,000	132,079	1	120				
島牧村	1,855				3	2,515	1,823			
寿都町	3,384				1	4,060	3,366			
黒松内町	3,196				1	2,760	2,524			
蘭越町	5,366				4	7,990	4,886			
ニセコ町	4,668				6	5,764	4,208			
真狩村	2,212				1	2,610	2,236			
留寿都村	1,992				2	2,580	1,966			
喜茂別町	2,449				2	3,800	2,302			
京極町	3,402				1	3,280	3,237			
倶知安町	15,367	1	18,800	14,294	1	1,800	837			

専用水道						合計			普及率	飲料水供給施設					
自己水源のみによるもの			左記以外のもの			箇所数	計画給水人口	現在給水人口		公営			私営		
箇所数	確認時給水人口	現在給水人口	箇所数	確認時給水人口	現在給水人口					箇所数	計画給水人口	現在給水人口	箇所数	計画給水人口	現在給水人口
⑧ 箇所	⑨ 人	⑩ 人	⑪ 箇所	⑫ 人	⑬ 人	②+⑤+⑧+⑪ 箇所	③+⑥+⑨ 人	④+⑦+⑩=⑭ 人	⑭/① ×100%	箇所	人	人	箇所	人	人
150	5,104	5,741	70	1,408	903	221	2,158,104	1,913,380	100.8						
3	983	535	1			6 ( 1 )	139,413	122,167	100.5						
			5			7	94,140	93,091	99.5						
5			3			9	80,500	68,568	99.6						
8			2	96	96	11	69,500	59,666	98.7						
2	219	219	2			5	74,599	60,693	99.7						
2						4	23,170	18,377	99.4						
						1 ( 1 )	4,239	3,538	99.5						
170	6,306	6,495	83	1,504	999	264 ( 2 )	2,643,665	2,339,480	100.6						
3						13	328,197	279,547	99.8						
1	640	650				5 ( 1 )	56,840	48,247	98.3						
						4	19,310	9,090	99.7						
						1	12,700	4,849	94.7						
						3	7,160	5,150	99.4						
						1	9,100	5,111	97.8				1	68	51
3	666	318				6	28,656	28,575	99.3						
						2 ( 1 )	5,204	4,502	99.4						
3	24	24				6	16,024	12,448	69.5						
						6	24,049	17,176	91.0				1	70	50
						3	9,100	5,786	95.0				1	50	50
10	1,330	992				50 ( 2 )	516,340	420,481	97.8				3	188	151
						2 ( 1 )	14,045	8,932	99.9						
						4	8,790	5,430	92.2	1	90	65			
						1	4,455	4,510	99.4						
						1	4,550	4,340	98.2						
1						3	3,390	1,952	61.8						
1	96	82				8	8,166	5,459	90.3						
						10	12,573	9,132	94.2	1	88	53	1	50	54
2	96	82				29 ( 1 )	55,969	39,755	93.1	2	178	118	1	50	54
2			3			7	200,120	132,079	100.3						
						3	2,515	1,823	98.3						
						1	4,060	3,366	99.5						
						1	2,760	2,524	79.0				1	52	84
4	82	82				8	8,072	4,968	92.6				1	61	54
6	7	7				12	5,771	4,215	90.3						
						1	2,610	2,236	101.1						
1	180	200				3	2,760	2,166	108.7						
1						3	3,800	2,302	94.0						
2	450	280				3	3,730	3,517	103.4				1	70	74
4	553	141				6	21,153	15,272	99.4				1	58	60

市町村名	行政区域内 総人口	上水道			簡易水道					
		公営			公営			私営		
		箇所数	計画 給水人口	現在 給水人口	箇所数	計画 給水人口	現在 給水人口	箇所数	計画給 水人口	現在給 水人口
① 人	② 箇所	③ 人	④ 人	⑤ 箇所	⑥ 人	⑦ 人	⑤ 箇所	⑥ 人	⑦ 人	
共和町	6,566				3	6,420	5,054			
岩内町	14,874	1	18,430	12,799						
泊村	1,911				1	3,500	1,913			
神恵内村	1,038				2	1,579	1,014			
積丹町	2,549				1	3,445	1,894			
古平町	3,751				1	4,060	3,660			
仁木町	3,780				1	4,091	2,994			
余市町	21,232	1	21,360	20,616						
赤井川村	1,231				3	1,307	1,052			
計	232,567	4	258,590	179,788	35	61,681	44,966			
(空知)										
夕張市	10,839	1	42,500	10,898						
岩見沢市	89,770	3 ( 2 )	115,733	89,730						
美唄市	25,970	2 ( 1 )	41,800	25,881						
芦別市	16,859	1	25,200	15,268	2	5,350	1,213			
赤平市	12,508	1	19,000	12,162						
三笠市	10,355	2 ( 1 )	60,569	10,358						
滝川市	43,281	1 ( 1 )	43,774	42,430						
砂川市	18,976	1 ( 1 )	19,528	18,879						
歌志内市	4,425	1 ( 1 )	5,105	4,434						
深川市	23,538	1	28,990	22,429	1	132	96			
南幌町	8,718	1 ( 1 )	14,362	8,760						
奈井江町	6,300	2 ( 2 )	6,809	6,309						
上砂川町	3,913				1	4,610	3,913			
由仁町	6,018	1	6,217	5,965						
長沼町	11,944	1 ( 1 )	13,738	11,470						
栗山町	13,393	1	13,200	13,339						
月形町	3,814	1 ( 1 )	4,759	3,153						
浦臼町	2,224	1 ( 1 )	2,850	1,936						
新十津川町	7,189	1 ( 1 )	8,300	7,068						
妹背牛町	3,565				1	4,500	3,063			
秩父別町	2,760	1 ( 1 )	10	10	1	4,200	2,700			
雨竜町	2,874	1 ( 1 )	3,400	2,870						
北竜町	2,211				1	2,600	2,089			
沼田町	3,627	1	11,000	3,599						
計	335,071	26 ( 16 )	486,844	316,948	7	21,392	13,074			
(上川)										
旭川市	352,004	1	377,800	327,689	2	760	264			
士別市	21,922	1	19,971	19,108						
名寄市	30,171	1	27,560	26,966	3	772	387			
富良野市	24,116	1	19,000	15,839	6	3,860	1,723			
鷹栖町	7,495	1	10,000	7,201						
東神楽町	9,549	2 ( 1 )	8,800	5,723						
当麻町	7,200	1	9,000	6,457						



専用水道						合計			普及率	飲料水供給施設					
自己水源のみによるもの			左記以外のもの			箇所数	計画給水人口	現在給水人口		公営			私営		
箇所数	確認時給水人口	現在給水人口	箇所数	確認時給水人口	現在給水人口					箇所数	計画給水人口	現在給水人口	箇所数	計画給水人口	現在給水人口
⑧ 箇所	⑨ 人	⑩ 人	⑪ 箇所	⑫ 人	⑬ 人	②+⑤+⑧+⑪ 箇所	③+⑥+⑨ 人	④+⑦+⑩=⑭ 人	⑭/① ×100%	箇所	人	人	箇所	人	人
						3	6,420	5,054	77.0						
1						2	18,430	12,799	86.0						
1						2	3,500	1,913	100.1						
						2	1,579	1,014	97.7						
						1	3,445	1,894	74.3						
						1	4,060	3,660	97.6						
1	140	105				2	4,231	3,099	82.0						
1						2	21,360	20,616	97.1						
1	90	55				4	1,397	1,107	89.9						
25	1,502	870	3			67	321,773	225,624	97.0				4	241	272
						1	42,500	10,898	100.5						
			2			5 ( 2 )	115,733	89,730	100.0						
			1			3 ( 1 )	41,800	25,881	99.7						
						3	30,550	16,481	97.8						
						1	19,000	12,162	97.2						
						2 ( 1 )	60,569	10,358	100.0						
3	786	705	2	55	55	6 1	44,560	43,135	99.7				1	78	69
4	1,215	443	1			6 1	20,743	19,322	101.8						
						1 1	5,105	4,434	100.2						
3	836	761				5	29,958	23,286	98.9						
						1 ( 1 )	14,362	8,760	100.5						
						2 ( 2 )	6,809	6,309	100.1						
						1	4,610	3,913	100.0						
						1	6,217	5,965	99.1						
			1			2 ( 1 )	13,738	11,470	96.0						
			1			2	13,200	13,339	99.6						
						1 ( 1 )	4,759	3,153	82.7						
						1 ( 1 )	2,850	1,936	87.1						
						1 ( 1 )	8,300	7,068	98.3						
						1	4,500	3,063	85.9						
						2 ( 1 )	4,210	2,710	98.2						
						1 ( 1 )	3,400	2,870	99.9						
						1	2,600	2,089	94.5						
						1	11,000	3,599	99.2						
10	2,837	1,909	8	55	55	51 ( 16 )	511,073	331,931	99.1				1	78	69
8	2,373	1,143	5			16	380,933	329,096	93.5				1	80	80
1	120	120				2	20,091	19,228	87.7						
1						5	28,332	27,353	90.7				2	143	151
9	2,464	1,421				16	25,324	18,983	78.7				1	70	67
			1			2	10,000	7,201	96.1						
4	210	220	1			7 ( 1 )	9,010	5,943	62.2						
						1	9,000	6,457	89.7						

市町村名	行政区域内 総人口	上水道			簡易水道					
		公営			公営			私営		
		箇所数	計画 給水人口	現在 給水人口	箇所数	計画 給水人口	現在 給水人口	箇所数	計画 給水人口	現在給 水人口
① 人	② 箇所	③ 人	④ 人	⑤ 箇所	⑥ 人	⑦ 人	⑤ 箇所	⑥ 人	⑦ 人	
比布町	4,158				1	4,000	2,930			
愛別町	3,344				1	3,780	2,814			
上川町	4,227	2	12,200	3,741						
東川町	7,801				1	5,000				
美瑛町	10,955	1	12,640	8,047	2	2,730	1,524			
上富良野町	11,759	1	12,500	10,053	3	1,840	1,064			
中富良野町	5,572				2	5,180	5,062			
南富良野町	2,850				4	2,744	2,637			
占冠村	1,167				2	2,600	1,044			
和寒町	3,887				2	4,944	3,599			
剣淵町	3,632	1 ( 1 )	29	14	1	3,310	2,733			
下川町	3,665				2	5,500	3,339			
美深町	5,021	1	6,000	4,249	1	850	371			
音威子府村	827				1	1,070	748			
中川町	1,850				2	2,110	1,831			
幌加内町	1,712				2	1,550	1,416			
計	524,884	14 ( 2 )	515,500	435,087	38	52,600	33,486			
(留萌)										
留萌市	24,489	1	36,700	24,230						
増毛町	5,209	1	5,500	4,335	4	2,220	936			
小平町	3,669	1	5,100	3,645						
苫前町	3,596				1	4,300	3,554			
羽幌町	8,152	1	8,400	7,271	4 ( 1 )	1,557	643			
初山別村	1,407				3 ( 1 )	1,969	1,336			
遠別町	3,067				1	3,632	3,084			
天塩町	3,623				3	5,120	3,454			
幌延町	2,614				2	2,500	2,022			
計	55,826	4	55,700	39,481	18 ( 2 )	21,298	15,029			
(宗谷)										
稚内市	38,573	1	55,900	38,400	1	104	68			
猿払村	2,805				4	3,100	2,906			
浜頓別町	4,099				1	4,910	4,140			
中頓別町	1,993				1	2,820	1,996			
枝幸町	9,146	1	6,330	6,011	4	5,057	3,074			
豊富町	4,394				3	5,206	4,394			
礼文町	2,975				3	7,500	2,961			
利尻町	2,438				2	2,300	2,438			
利尻富士町	2,915				1	2,963	2,904			
計	69,338	2	62,230	44,411	20	33,960	24,881			
(オホーツク)										
北見市	124,856	2	144,432	110,525	7 ( 1 )	7,456	6,678			
網走市	39,047	1	45,000	38,407	2	970	654			
紋別市	24,563	1	23,000	23,048	3	1,731	1,026			
美幌町	21,652	1	26,300	20,535						

専用水道						合計				普及率	飲料水供給施設					
自己水源のみによるもの			左記以外のもの			箇所数	計画 給水人口	現在 給水人口	⑭/⑬ ×100%		公営			私営		
箇所数	確認時 給水人口	現在 給水人口	箇所数	確認時 給水人口	現在 給水人口						箇所数	計画 給水人口	現在 給水人口	箇所数	計画 給水人口	現在 給水人口
⑧ 箇所	⑨ 人	⑩ 人	⑪ 箇所	⑫ 人	⑬ 人	②+⑤+⑧+⑪ 箇所	③+⑥+⑨ 人	④+⑦+⑩=⑭ 人		箇所	人	人	箇所	人	人	
1						2	4,000	2,930	70.5							
						1	3,780	2,814	84.2							
3	100	180	1			6	12,300	3,921	92.8							
11	233	177				12	5,233	177	2.3							
1	3	9				4	15,373	9,580	87.4				2	139	113	
4	93	63				8	14,433	11,180	95.1							
						2	5,180	5,062	90.8							
2	31	26				6	2,775	2,663	93.4							
1	64	66				3	2,664	1,110	95.1							
						2	4,944	3,599	92.6							
						2 ( 1 )	3,339	2,747	75.6				4	275	264	
						2	5,500	3,339	91.1							
						2	6,850	4,620	92.0	5	437	305				
						1	1,070	748	90.4							
						2	2,110	1,831	99.0							
1	79	56				3	1,629	1,472	86.0							
47	5,770	3,481	8			107 ( 2 )	573,870	472,054	89.9	5	437	305	10	707	675	
1	484	109	1			3	37,184	24,339	99.4							
						5	7,720	5,271	101.2							
						1	5,100	3,645	99.3							
						1	4,300	3,554	98.8							
						5 ( 1 )	9,957	7,914	97.1							
						3 ( 1 )	1,969	1,336	95.0							
						1	3,632	3,084	100.6							
						3	5,120	3,454	95.3							
2	607	282				4	3,107	2,304	88.1				5	317	317	
3	1,091	391	1			22 ( 2 )	78,089	54,901	98.3				5	317	317	
			1			3	56,004	38,468	99.7							
						4	3,100	2,906	103.6							
						1	4,910	4,140	101.0							
						1	2,820	1,996	100.2							
						5	11,387	9,085	99.3							
						3	5,206	4,394	100.0							
						3	7,500	2,961	99.5							
						2	2,300	2,438	100.0							
						1	2,963	2,904	99.6							
			1			23	96,190	69,292	99.9							
5	142	140	2	67	67	16 ( 1 )	152,030	117,343	94.0				3	236	179	
1	21	21	1			5	45,991	39,082	100.1							
						4	24,731	24,074	98.0							
			1			2	26,300	20,535	94.8				1	99	99	

市町村名	行政区域内 総人口	上水道			簡易水道					
		公営			公営			私営		
		箇所数	計画 給水人口	現在 給水人口	箇所数	計画 給水人口	現在 給水人口	箇所数	計画 給水人口	現在給 水人口
		① 人	② 箇所 人	④ 人	⑤ 箇所 人	⑥ 人	⑦ 人	⑤ 箇所 人	⑥ 人	⑦ 人
津別町	5,744	1	7,000	5,030	1	400	275			
斜里町	12,634	1	13,200	9,852	1	1,560	1,235			
清里町	4,557				2	6,200	3,155			
小清水町	5,416				2	5,486	4,858			
訓子府町	5,572	1	6,350	5,317						
置戸町	3,384				3	4,431	3,013			
佐呂間町	5,876				5	6,019	4,484			
遠軽町	22,219	1	17,800	16,559	5	7,830	3,983			
湧別町	10,083	1	7,000	4,137	4 ( 1 )	6,070	4,407			
滝上町	3,067				1	3,150	2,553			
興部町	4,262				1	4,333	4,305			
西興部村	1,150				1	1,210	1,100			
雄武町	4,826				3	4,460	4,458			
大空町	8,138				3	8,800	7,730			
計	307,046	10	290,082	233,410	44 ( 2 )	70,106	53,914			
(胆振)										
室蘭市	94,216	1	98,000	94,083						
苫小牧市	173,800	1	182,000	172,291						
登別市	51,892	1	66,900	51,149	1	246	173			
伊達市	36,670	1	36,700	31,442	1	1,700	1,059			
豊浦町	4,424				4	5,280	4,258			
壮瞥町	2,884				2	4,110	2,698			
白老町	19,483	1	27,300	19,227						
厚真町	4,870				1	4,850	3,996			
洞爺湖町	10,122	1	10,200	8,414	1	2,050	1,469			
安平町	8,959				3	8,950	7,385			
むかわ町	9,625	1	5,370	4,712	3	4,420	3,034			
計	416,945	7	426,470	381,318	16	31,606	24,072			
(日高)										
日高町	13,692	1	12,700	11,147	1	2,400	1,709			
平取町	5,592				3	5,338	4,463	1	230	99
新冠町	5,828				3	5,582	5,030			
浦河町	14,092	2 ( 1 )	17,237	11,364	1	930	761			
様似町	5,177	1	6,163	4,833	1	415	219			
えりも町	5,456				3	7,780	5,279			
新ひだか町	25,451	1	22,100	19,431	2	4,700	3,668			
計	75,288	5 ( 1 )	58,200	46,775	14	27,145	21,129	1	230	99
(十勝)										
帯広市	168,464	1	202,100	164,585	2	3,605	3,298			
音更町	45,600	1	42,500	39,505	3	2,835	1,323			
士幌町	6,579				3	6,829	6,562			
上士幌町	5,171				3 ( 1 )	5,657	4,880			
鹿追町	5,646				3	4,795	4,086			
新得町	6,628	1	5,990	5,587	3 ( 1 )	920	593			

専用水道						合計				普及率	飲料水供給施設					
自己水源のみによるもの			左記以外のもの			箇所数	計画 給水人口	現在 給水人口	⑭/⑬ ×100%		公営			私営		
箇所数	確認時 給水人口	現在 給水人口	箇所数	確認時 給水人口	現在 給水人口						箇所数	計画 給水人口	現在 給水人口	箇所数	計画 給水人口	現在 給水人口
⑧ 箇所	⑨ 人	⑩ 人	⑪ 箇所	⑫ 人	⑬ 人	②+⑤+⑧+⑪ 箇所	③+⑥+⑨ 人	④+⑦+⑩=⑭ 人		箇所	人	人	箇所	人	人	
						2	7,400	5,305	92.4							
1	330	196				3	15,090	11,283	89.3				3	250	221	
						2	6,200	3,155	69.2				2	180	145	
						2	5,486	4,858	89.7							
						1	6,350	5,317	95.4				1	81	50	
						3	4,431	3,013	89.0				2	151	156	
						5	6,019	4,484	76.3							
1	160	153	1			8	25,790	20,695	93.1							
						5 ( 1 )	13,070	8,544	84.7				2	171	132	
						1	3,150	2,553	83.2							
						1	4,333	4,305	101.0							
						1	1,210	1,100	95.7							
1	184	197				4	4,644	4,655	96.5				2	169	134	
						3	8,800	7,730	95.0							
9	837	707	5	67	67	68 ( 2 )	361,025	288,031	93.8				16	1,337	1,116	
2	14	14				3	98,014	94,097	99.9	1	100	72				
4	12,660	1,292				5	194,660	173,583	99.9							
16	750	798				18	67,896	52,120	100.4				1	50	50	
6	600	590				8	39,000	33,091	90.2				7	491	491	
						4	5,280	4,258	96.2							
1						3	4,110	2,698	93.6							
1						2	27,300	19,227	98.7							
			1			2	4,850	3,996	82.1							
3			1			6	12,250	9,883	97.6							
1						4	8,950	7,385	82.4							
						4	9,790	7,746	80.5				10	721	667	
34	14,024	2,694	2			59	472,100	408,084	97.9	1	100	72	18	1,262	1,208	
						2	15,100	12,856	93.9	1	99	59	2	176	141	
			1			5	5,568	4,562	81.6	1	98	51				
2	416	436				5	5,998	5,466	93.8							
3	434	216				6 ( 1 )	18,601	12,341	87.6							
						2	6,578	5,052	97.6							
			1			4	7,780	5,279	96.8							
1	347	107				4	27,147	23,206	91.2				9	848	758	
6	1,197	759	2			28 ( 1 )	86,772	68,762	91.3	2	197	110	11	1,024	899	
5	250	343	15	2,656	1,019	23	205,955	168,226	99.9				1	75	63	
3	409	409					45,744	41,237	90.4							
						3	6,829	6,562	99.7							
						3 ( 1 )	5,657	4,880	94.4							
2			1	50	50	6	4,795	4,086	72.4							
3	376	108	1	20	20	8 ( 1 )	7,286	6,288	94.9							

市町村名	行政区域内 総人口	上水道			簡易水道					
		公営			公営			私営		
		箇所数	計画 給水人口	現在 給水人口	箇所数	計画 給水人口	現在 給水人口	箇所数	計画給 水人口	現在給 水人口
		① 人	② 箇所 人	③ 人	④ 人	⑤ 箇所 人	⑥ 人	⑦ 人	⑤ 箇所 人	⑥ 人
清水町	10,232	1	8,700	6,076	2	2,794	2,577			
芽室町	19,369	1	18,200	15,576	3	2,360	1,984			
中札内村	4,041				1	4,700	3,992			
更別村	3,418				1	3,700	3,376			
大樹町	6,040	1	5,880	6,021						
広尾町	8,043	1	7,600	6,526	3	2,270	1,424			
幕別町	27,461	2 ( 1 )	26,750	21,759	6 ( 1 )	3,394	2,939			
池田町	7,690	1	8,200	6,908	1 ( 1 )	14	7			
豊頃町	3,558				4 ( 2 )	6,346	3,397			
本別町	8,264	1	7,900	5,693	4 ( 1 )	2,596	1,582			
足寄町	7,762	1	7,300	5,981	1	1,260	304			
陸別町	2,720				1	3,170	2,395			
浦幌町	5,667				1	4,356	4,748			
計	352,353	12 ( 1 )	341,120	284,217	45 ( 7 )	61,601	49,467			
(釧路)										
釧路市	184,116	1	222,000	176,151	5	10,120	7,224			
釧路町	20,864	2 ( 1 )	22,730	17,246	4	3,566	3,025			
厚岸町	10,654	1	10,380	9,718	2	1,048	790			
浜中町	6,602	1	5,175	5,284						
標茶町	8,383	1	5,020	4,568						
弟子屈町	8,258	1	7,500	5,342	3	2,778	1,752			
鶴居村	2,536				2	1,670	1,734			
白糠町	9,560	1	10,447	8,944	2	808	239			
計	250,973	8 ( 1 )	283,252	227,253	18	19,990	14,764			
(根室)										
根室市	29,330	1	32,300	27,208	1	2,300	2,217			
別海町	16,101	1	16,000	15,917						
中標津町	24,130	1	21,400	20,625	1	3,190	3,091			
標津町	5,735				3	6,104	5,686			
羅臼町	5,935	1	6,820	5,357	2	1,270	364			
計	81,231	4	76,520	69,107	7	12,864	11,358			
合計	5,498,916	120 ( 24 )	5,969,357	4,989,526	316 ( 13 )	507,636	366,556	1	230	99

(注) 1. 箇所数の ( ) 内の数値は当該市町村に給水を行っている他の水道事業者数 (内数)

専用水道						合計			普及率	飲料水供給施設					
自己水源のみによるもの			左記以外のもの			箇所数	計画 給水人口	現在 給水人口		公営			私営		
箇所数	確認時 給水人口	現在 給水人口	箇所数	確認時 給水人口	現在 給水人口					箇所数	計画 給水人口	現在 給水人口	箇所数	計画 給水人口	現在 給水人口
⑧ 箇所	⑨ 人	⑩ 人	⑪ 箇所	⑫ 人	⑬ 人	②+⑤+⑧+⑪ 箇所	③+⑥+⑨ 人	④+⑦+⑩=⑭ 人	⑭/① ×100%	箇所	人	人	箇所	人	人
1	90	90				4	11,584	8,743	85.4						
1						5	20,560	17,560	90.7						
						1	4,700	3,992	99.4						
						1	3,700	3,376	98.8						
						1	5,880	6,021	99.7						
						4	9,870	7,950	98.8						
1	259	218	1		30	10 ( 2 )	30,403	24,916	90.7						
						2 ( 1 )	8,214	6,915	89.9						
						4 ( 2 )	6,346	3,397	95.5						
1	990	157				7 ( 2 )	11,486	7,432	89.9	1	90	54			
3	593	365				5	9,153	6,650	85.7	3	212	185			
1	98	59	1		1	3	3,268	2,454	90.2	1	61	51			
						1	4,356	4,748	83.8						
21	3,065	1,749	19	2,726	1,120	91 ( 9 )	405,786	335,433	95.2	5	363	290	1	75	63
4	193	181				10	232,313	183,556	99.7						
			1			7 ( 1 )	26,296	20,271	97.2						
						3	11,428	10,508	98.6	2	163	146			
						1	5,175	5,284	80.0						
5	2,203	1,295				6	7,223	5,863	69.9	1	75	71			
7	694	207				11	10,972	7,301	88.4	3	255	235			
						2	1,670	1,734	68.4	1	84	77			
						3	11,255	9,183	96.1						
16	3,090	1,683	1			43 ( 1 )	306,332	243,700	97.1	7	577	529			
						2	34,600	29,425	100.3						
			1			2	16,000	15,917	98.9						
1						3	24,590	23,716	98.3						
						3	6,104	5,686	99.1						
						3	8,090	5,721	96.4						
1			1			13	89,384	80,465	99.1						
354	41,145	21,812	134	4,352	2,241	919 ( 38 )	6,518,368	5,377,993	97.8	22	1,852	1,424	70	5,279	4,824





# IV 水道料金

IV

(平成23年3月31日現在)



# IV－1 水道料金一覧表

(上水道事業)

事業者名	一般（家庭）用			10m <sup>3</sup> までの料金 円(税込)	メーター 使用料 円	現行料金 適用年月日
	基本料金		超過料金			
	水量 トンまで	金額 円	金額 円/m <sup>3</sup>			
(石狩)						
札幌市	10	1,386	@ 210	1,386		H9.4.1
江別市	8	1,102	@ 194	1,491		H9.4.1
千歳市	8	819	@ 141	1,102		H9.4.1
恵庭市	8	1,250	@ 224	1,698		H17.10.1
北広島市		756	@ 161	2,362		H5.4.1
石狩市	7	1,365	@ 178	1,900		H10.4.1
当別町		735	@ 178	2,520		H14.4.1
(渡島)						
函館市	10	745	@ 112	745		H6.4.1
松前町	7	1,785	@ 152	2,241		H9.4.1
福島町	8	2,016	@ 199	2,824	409	H8.9.1
知内町	8	1,240	@ 110	1,740	280	H11.4.1
木古内町	8	1,932	@ 241	2,709	294	H18.4.1
北斗市	10	1,155	@ 136	1,270	115	H13.4.1
北斗市(大野町)	10	1,155	@ 136	1,270	115	H22.4.1
七飯町	8	1,312	@ 126	1,560		H9.6.1
鹿部町	10	1,575	@ 136	1,960	388	H12.4.1
森町	10	1,900	@ 230	1,900		H16.12.1
八雲町	8	1,260	@ 147	1,554		H18.6.1
長万部町	8	1,186	@ 168	1,522		H10.1.1
(檜山)						
江差町	8	2,366	@ 262	2,890		H20.6.20
上ノ国町	5	997	@ 115	1,960	388	H15.4.1
(後志)						
小樽市	10	1,333	@ 194	1,333		H8.4.1
倶知安町	6	787	@ 131	1,311		H9.6.1
岩内町	10	1,570	@ 210	2,000	430	H9.6.1
余市町	7	1,588	@ 235	2,293		H18.7.1
(空知)						
夕張市	10	2,604	@ 336	2,688	84	H9.7.1
岩見沢市	7	882	@ 189	1,449		H21.4.1
美唄市	5	840	@ 200	1,840		H2.7.1
芦別市	8	1,449	@ 241	1,931		H17.6.1
赤平市	8	1,780	@ 275	2,330		H20.5.1
三笠市	8	1,570	@ 233	2,036		H21.4.1
深川市	8	1,795	@ 278	2,561	210	H9.4.1
栗山町	5	1,931	@ 181	2,837		H18.4.1
沼田町	10	2,247	@ 273	2,562	315	H13.7.1
由仁町	7	1,270	@ 315	2,488	273	H9.4.1
長幌上水道企業団	8	1,512	@ 201	1,914		H9.4.1
西空知広域水道企業団	8	2,362	@ 294	2,950		H20.4.1
月新水道企業団	8	1,680	@ 230	2,140		H9.4.1
中空知広域水道企業団	7	1,420	@ 230	2,110		H20.4.1
(上川)						
旭川市	8	1,071	@ 150	1,371		H9.10.1
士別市	8	1,350	@ 164	1,678		H8.5.1
名寄市	5	770	@ 230	1,920		H20.4.1
富良野市	8	1,407	@ 210	1,827		H22.4.1
鷹栖町	8	1,848	@ 231	2,310		H19.4.1

事業者名	一般（家庭）用			10m <sup>3</sup> までの料金 円(税込)	メーター 使用料 円	現行料金 適用年月日
	基本料金		超過料金			
	水量 トンまで	金額 円	金額 円/m <sup>3</sup>			
当麻町	8	1,795	@ 183	2,161		H9.4.1
上川町(中央)	8	1,365	@ 162	1,942	252	H9.4.1
上川町(層雲峡)	8	1,365	@ 162	1,942	252	H9.4.1
美瑛町	8	1,610	@ 224	2,058		H9.7.1
上富良野町	8	1,512	@ 157	1,826		H11.4.1
美深町	6	1,290	@ 190	2,060		H16.4.1
東神楽町	5	810	@ 140	1,320		H5.4.1
(留萌)						
留萌市	8	1,478	@ 213	1,904		H21.2.1
増毛町	8	2,200	@ 230	3,060	400	H11.4.1
小平町	8	1,800	@ 250	2,300		H12.4.1
羽幌町	10	2,850	@ 300	2,850		H17.4.1
(宗谷)						
稚内市	8	1,680	@ 210	2,340	240	H9.9.1
枝幸町	10	2,100	@ 189	2,100		H18.4.1
(オホーツク)						
北見市(北見)		1,386	@ 47	1,827		H22.10.1
北見市(留辺蘂)		1,848	@ 47	2,427		H22.10.1
網走市	8	1,388	@ 200	1,789		H17.4.1
紋別市	8	1,218	@ 217	1,652		H18.6.1
美幌町	8	1,260	@ 204	1,669		H6.4.1
津別町	10	2,100	@ 210	2,100		H19.4.1
斜里町	10	1,200	@ 130	1,200		H20.4.1
訓子府町		1,260	@ 136	2,730		H21.4.1
遠軽町	8	1,596	@ 199	1,995		H18.4.1
湧別町	10	2,100	@ 189	2,100		H9.4.1
(胆振)						
室蘭市	8	924	@ 131	1,186		H8.4.1
苫小牧市	8	1,102	@ 120	1,344		H6.4.1
登別市	5	1,207	@ 159	2,000		H19.7.1
伊達市	8	997	@ 136	1,270		H21.5.1
洞爺湖町	8	1,554	@ 194	2,152	210	H9.4.1
白老町	8	1,312	@ 157	1,627		H22.12.1
むかわ町		840	@ 160	2,440		H22.4.1
(日高)						
日高町	8	1,701	@ 231	2,560	399	H9.4.1
新ひだか町	10	1,680	@ 178	1,680		H19.7.1
浦河町		1,120	@ 105	2,170		H16.6.1
様似町	5	1,890	@ 189	2,830		H9.4.1
(十勝)						
帯広市		945	@ 47	1,417		H20.4.1
音更町	10	2,499	@ 249	2,499		H10.4.11
新得町	8	1,080	@ 120	1,320		H17.6.1
清水町	10	1,800	@ 180	1,800		H22.6.1
芽室町	10	2,370	@ 240	2,370		H14.4.1
大樹町	8	2,000	@ 260	2,520		H17.3.26
広尾町	5	900	@ 180	1,800		H9.1.1
幕別町		350	@ 240	2,750		H20.4.1
池田町	8	2,593	@ 264	3,121		H19.4.1
本別町	8	1,777	@ 239	2,255		H16.3.1

事業者名	一般（家庭）用		10m <sup>3</sup> までの料金 円(税込)	メーター 使用料 円	現行料金 適用年月日	
	基本料金					超過料金
	水量 トンまで	金額 円				金額 円/m <sup>3</sup>
足寄町 (釧路)	8	1,780	@ 170	2,120		H8.4.1
釧路市	8	1,158	@ 164	1,487		H12.4.1
釧路町	5	1,260	@ 252	2,415		H19.4.1
厚岸町	8	1,680	@ 179	2,030		H10.4.1
浜中町	8	2,100	@ 210	2,680	160	H9.4.1
標茶町	10	1,410	@ 137	1,410		H9.4.1
弟子屈町	10	1,830	@ 180	1,830		H10.5.1
白糠町 (根室)	8	1,890	@ 210	2,310		H10.4.1
根室市	8	1,270	@ 220	2,162	451	H9.4.1
別海町	5	938	@ 173	2,223	420	H9.4.1
中標津町	8	1,575	@ 199	1,974		H9.4.1
羅臼町	7	2,070	@ 300	3,360	390	H20.4.1

- (注) 1. 金額は全て税込(1円未満の端数は切り捨て)の額である。  
2. 10m<sup>3</sup>までの料金はメーター使用料も含む。  
3. 基本水量が空欄の事業者は、口径別(13mm)の料金体系である。

## IV－2 水道料金一覽表

(簡易水道事業)

事業者名	施設名	一般（家庭）用			10m <sup>3</sup> までの料金 円(税込)	メーター 使用料 円
		基本料金		超過料金		
		水量 トンまで	金額 円	金額 円/m <sup>3</sup>		
(石狩)						
千歳市	支笏湖畔	8	1,165	@ 169	1,503	
当別町	青山中央		735	@ 178	2,520	
(渡島)						
函館市	戸井	10	745	@ 112	745	
函館市	日浦	10	745	@ 112	745	
函館市	恵山東部	10	745	@ 112	745	
函館市	榎法華	10	745	@ 112	745	
函館市	古部	10	745	@ 112	745	
函館市	木直	10	745	@ 112	745	
函館市	尾札部	10	745	@ 112	745	
函館市	白尻	10	745	@ 112	745	
函館市	大船	10	745	@ 112	745	
松前町	原口	7	1,785	@ 152	2,241	
松前町	江良	7	1,785	@ 152	2,241	
松前町	西部	7	1,785	@ 152	2,241	
知内町	小谷石	8	1,240	@ 110	1,740	280
知内町	湯の里	8	1,240	@ 110	1,740	280
北斗市	茂辺地	10	1,155	@ 136	1,270	115
七飯町	大沼	8	1,155	@ 99	1,350	
七飯町	藤城	8	1,312	@ 126	1,560	
森町	駒ヶ岳・赤井川	10	1,900	@ 230	1,900	
森町	濁川	10	1,900	@ 230	1,900	
八雲町	落部	8	1,260	@ 147	1,554	
八雲町	野田生	8	1,260	@ 147	1,554	
八雲町	黒岩	8	1,260	@ 147	1,554	
八雲町	熊石本町	8	1,260	@ 147	1,554	
八雲町	相沼泊川	8	1,260	@ 147	1,554	
長万部町	双葉	8	1,186	@ 168	1,522	
長万部町	静狩	8	1,186	@ 168	1,522	
(檜山)						
上ノ国町	湯ノ岱	5	997	@ 115	1,960	388
上ノ国町	木ノ子	5	997	@ 115	1,960	388
上ノ国町	小砂子	5	997	@ 115	1,960	388
厚沢部町	厚沢部町	8	1,400	@ 120	1,640	
乙部町	乙部町	8	1,570	@ 162	1,900	
奥尻町	奥尻	8	1,680	@ 137	2,334	380
奥尻町	青苗	8	1,680	@ 137	2,334	380
せたな町	久遠	10	1,550	@ 160	1,550	
せたな町	長磯	10	1,550	@ 160	1,550	
せたな町	瀬棚	10	1,550	@ 160	1,550	
せたな町	島歌	10	1,550	@ 160	1,550	
せたな町	元浦	10	1,550	@ 160	1,550	
せたな町	北島歌	10	1,550	@ 160	1,550	
せたな町	北檜山	10	1,550	@ 160	1,550	
せたな町	若松	10	1,550	@ 160	1,550	
せたな町	太櫓	10	1,550	@ 160	1,550	



事業者名	施設名	一般（家庭）用			10m <sup>3</sup> までの料金 円(税込)	メーター 使用料 円
		基本料金		超過料金		
		水量 トンまで	金額 円	金額 円/m <sup>3</sup>		
せたな町	丹羽	10	1,550	@ 160	1,550	
今金町	今金	7	1,000	@ 220	1,950	290
今金町	種川	7	1,000	@ 220	1,950	290
今金町	花石	7	1,000	@ 220	1,950	290
今金町	美利河	7	1,000	@ 220	1,950	290
今金町	八束	7	1,000	@ 220	1,950	290
今金町	金原・鈴金	7	1,000	@ 220	1,950	290
今金町	神丘	7	1,000	@ 220	1,950	290
(後志)						
小樽市	石狩湾新港銭函	7	1,680	@ 220.5	2,341	
島牧村	本目・豊浜・歌島	10	2,000	@ 240	2,000	
島牧村	元町・永豊	10	2,000	@ 240	2,000	
島牧村	第二栄浜	10	2,000	@ 240	2,000	
寿都町	寿都町	8	1,520	@ 190	1,900	
黒松内町	黒松内町	10	1,960	@ 190	1,960	
蘭越町	蘭越・目名	10	1,890	@ 210	1,890	
蘭越町	昆布	10	1,890	@ 210	1,890	
蘭越町	御成	10	1,890	@ 210	1,890	
蘭越町	三和	10	1,890	@ 210	1,890	
ニセコ町	市街	10	1,630	@ 150	1,630	
ニセコ町	宮田	10	1,630	@ 150	1,630	
ニセコ町	近藤	10	1,630	@ 150	1,630	
ニセコ町	ニセコ	10	1,630	@ 150	1,630	
ニセコ町	曾我	10	1,630	@ 150	1,630	
ニセコ町	福井	10	1,630	@ 150	1,630	
真狩村	真狩村	8	1,200	@ 150	1,500	
留寿都村	留寿都	10	1,360	@ 150	1,360	
留寿都村	南部	10	1,360	@ 150	1,360	
喜茂別町	市街	10	1,530	@ 165	1,530	
喜茂別町	双葉	10	1,530	@ 165	1,530	
京極町	京極	10	940	@ 94	940	
倶知安町	山田	6	794	@ 132	1,322	
共和町	第一	10	1,890	@ 180	1,890	
共和町	第三	10	1,890	@ 180	1,890	
共和町	第四	10	1,890	@ 180	1,890	
泊村	泊村	10	1,030	@ 100	1,030	
神恵内村	神恵内	10	2,100	@ 150	2,100	
神恵内村	珊内	10	2,100	@ 150	2,100	
積丹町	積丹町	10	2,100	@ 210	2,100	
古平町	古平	8	2,200	@ 270	2,740	
仁木町	仁木	10	2,400	@ 190	2,860	460
赤井川村	赤井川	10	1,230	@ 180	1,230	
赤井川村	都	10	1,230	@ 180	1,230	
赤井川村	常盤	10	1,230	@ 180	1,230	
(空知)						
芦別市	新城	9	945	@ 147	1,092	
芦別市	西芦別	5	1,018	@ 220	2,121	

事業者名	施設名	一般（家庭）用			10m <sup>3</sup> までの料金 円(税込)	メーター 使用料 円
		基本料金		超過料金		
		水量 トンまで	金額 円	金額 円/m <sup>3</sup>		
深川市	更進	8	1,155	@ 210	1,653	78
上砂川町	上砂川	8	2,205	@ 262	2,730	
妹背牛町	妹背牛町	10	2,814	@ 281	2,814	
秩父別町	秩父別町	10	2,562	@ 278	2,562	
北竜町	北竜町	10	2,600	@ 260	2,600	
(上川)						
旭川市	西神居	8	1,071	@ 150	1,371	
旭川市	江丹別	8	1,071	@ 150	1,371	
名寄市	智恵文中央	5	770	@ 230	1,920	
名寄市	智恵文八幡	5	770	@ 230	1,920	
名寄市	風連日進	5	770	@ 230	1,920	
富良野市	富丘	8	1,407	@ 210	1,827	
富良野市	東山市街	8	1,407	@ 210	1,827	
富良野市	島の下	8	1,407	@ 210	1,827	
富良野市	山部市街	8	1,407	@ 210	1,827	
富良野市	学田	8	1,407	@ 210	1,827	
富良野市	布部市街	8	1,407	@ 210	1,827	
比布町	比布町	8	2,000	@ 200	2,400	
愛別町	愛別町	8	2,184	@ 231	2,640	
東川町	中央(休止中)			@	—	
美瑛町	平和	8	1,610	@ 224	2,058	
美瑛町	五稜	8	1,610	@ 224	2,058	
上富良野町	東中	8	1,512	@ 157	1,826	
上富良野町	西部	8	1,512	@ 157	1,826	
上富良野町	江花	8	1,512	@ 157	1,826	
中富良野町	中富良野町	10	1,618	@ 161	1,618	
中富良野町	ベベルイ	10	1,618	@ 161	1,618	
南富良野町	幾寅	8	1,633	@ 214	2,061	
南富良野町	金山・下金山	8	1,633	@ 214	2,061	
南富良野町	落合	8	1,633	@ 214	2,061	
南富良野町	北落合	8	1,633	@ 214	2,061	
占冠村	占冠村	10	1,110	@ 80	1,110	
占冠村	トナム	10	1,110	@ 80	1,110	
和寒町	和寒	8	1,410	@ 181	1,772	
和寒町	北原・菊野	8	1,410	@ 181	1,772	
剣淵町	剣淵町	8	1,540	@ 230	2,000	
下川町	下川	6	1,417	@ 231	2,341	
下川町	一の橋	6	1,417	@ 231	2,341	
美深町	北部	6	1,480	@ 220	2,360	
音威子府村	音威子府村	10	1,840	@ 200	1,840	
中川町	中川	8	1,670	@ 230	2,130	
中川町	佐久	8	1,670	@ 230	2,130	
幌加内町	幌加内	10	1,400	@ 120	1,700	300
幌加内町	湖南	10	1,400	@ 120	1,700	300
(留萌)						
増毛町	阿分	8	2,200	@ 230	3,060	400
増毛町	別荘	8	2,200	@ 230	3,060	400

事業者名	施設名	一般（家庭）用			10m <sup>3</sup> までの料金 円(税込)	メーター 使用料 円
		基本料金		超過料金		
		水量 トンまで	金額 円	金額 円/m <sup>3</sup>		
増毛町	岩老	8	2,200	@ 230	3,060	400
増毛町	雄冬	8	2,200	@ 230	3,060	400
苫前町	苫前町	8	2,260	@ 300	2,860	
羽幌町	曙	8	2,570	@ 340	3,250	
羽幌町	天売	8	2,570	@ 340	3,250	
羽幌町	焼尻	8	2,570	@ 340	3,250	
初山別村	初山別	10	2,310	@ 250	2,580	270
初山別村	有明	10	2,310	@ 250	2,580	270
遠別町	遠別町	8	1,995	@ 252	2,499	
天塩町	市街	8	2,120	@ 265	3,030	380
天塩町	雄信内	8	2,120	@ 265	3,030	380
天塩町	泉源産土	8	2,120	@ 265	3,030	380
(宗谷)						
稚内市	東浦	8	1,680	@ 210	2,340	240
猿払村	鬼志別	5	1,310	@ 178	2,520	315
猿払村	浜鬼志別	5	1,310	@ 178	2,520	315
猿払村	浅茅野	5	1,310	@ 178	2,520	315
猿払村	浜猿払	5	1,310	@ 178	2,520	315
浜頓別町	浜頓別町	5	1,030	@ 154	1,800	
中頓別町	中頓別	10	2,150	@ 215	2,150	
枝幸町	枝幸南部	10	2,100	@ 189	2,100	
枝幸町	歌登	10	2,100	@ 189	2,100	
枝幸町	本幌別	10	2,100	@ 189	2,100	
枝幸町	志美宇丹	10	2,100	@ 189	2,100	
豊富町	豊富	10	1,570	@ 168	1,570	
豊富町	東部	10	1,570	@ 168	1,570	
豊富町	北部	10	1,570	@ 168	1,570	
礼文町	香深	10	2,790	@ 190	2,960	170
礼文町	船泊	10	2,790	@ 190	2,960	170
礼文町	内路	10	2,790	@ 190	2,960	170
利尻町	杓形	10	1,655	@ 165	1,917	262
利尻町	仙法志	10	1,655	@ 165	1,917	262
利尻富士町	利尻富士町	7	1,540	@ 160	2,230	210
幌延町	幌延	10	1,500	@ 180	1,820	320
幌延町	問寒別	10	1,500	@ 180	1,820	320
(オホーツク)						
北見市	協和		2,005	@ 24	2,249	
北見市	緋牛内		2,005	@ 24	2,249	
北見市	常呂町		1,701	@ 43	2,139	
北見市	滝の湯		1,848	@ 58	2,427	
北見市	瑞穂		1,848	@ 58	2,427	
北見市	温根湯温泉		1,848	@ 58	2,427	
網走市	能取	8	2,446	@ 305	3,057	
網走市	中央	8	2,446	@ 305	3,057	
紋別市	沼の上	8	1,218	@ 217	1,652	
紋別市	小向	8	1,218	@ 217	1,652	
紋別市	上渚滑	8	1,218	@ 217	1,652	

事業者名	施設名	一般（家庭）用			10m <sup>3</sup> までの料金 円(税込)	メーター 使用料 円
		基本料金		超過料金		
		水量 トンまで	金額 円	金額 円/m <sup>3</sup>		
大空町	女満別本町	8	1,340	@ 168	1,820	140
大空町	女満別高台	8	1,340	@ 136	1,750	140
大空町	東藻琴	8	1,040	@ 130	1,440	140
津別町	津別町	10	2,100	@ 210	2,100	
斜里町	ウトロ	10	1,200	@ 138	1,200	
清里町	第1	8	1,040	@ 130	1,670	370
清里町	第2	8	1,040	@ 130	1,670	370
小清水町	小清水	8	1,250	@ 150	1,550	
小清水町	小清水北	8	1,250	@ 150	1,550	
置戸町	置戸	10	1,600	@ 160	1,600	
置戸町	勝山	10	1,600	@ 160	1,600	
置戸町	秋田	10	1,600	@ 160	1,600	
佐呂間町	佐呂間	10	1,610	@ 270	1,610	
佐呂間町	若佐	10	1,610	@ 270	1,610	
佐呂間町	浜佐呂間	10	1,610	@ 270	1,610	
佐呂間町	栄	10	1,610	@ 270	1,610	
佐呂間町	仁倉	10	1,610	@ 270	1,610	
遠軽町	瀬戸瀬	8	1,596	@ 199	1,995	
遠軽町	生田原	8	1,596	@ 199	1,995	
遠軽町	安国	8	1,596	@ 199	1,995	
遠軽町	丸瀬布	8	1,596	@ 199	1,995	
遠軽町	白滝	8	1,596	@ 199	1,995	
湧別町	開盛	10	2,100	@ 189	2,100	
湧別町	湧別	10	2,100	@ 189	2,100	
湧別町	川西	10	2,100	@ 189	2,100	
滝上町	滝上町	10	1,890	@ 157	1,890	
興部町	興部	8	2,100	@ 220	2,540	
西興部村	西興部村	10	1,500	@ 135	1,500	
雄武町	沢木	10	2,450	@ 240	2,450	
雄武町	幌内	10	2,450	@ 240	2,450	
雄武町	雄武	10	2,450	@ 240	2,450	
(胆振)						
登別市	札内	5	1,208	@ 158	2,000	
伊達市	大滝区	8	1,150	@ 94	1,338	
豊浦町	市街	8	1,040	@ 130	1,430	130
豊浦町	大岸	8	1,040	@ 130	1,430	130
豊浦町	礼文華	8	1,040	@ 130	1,430	130
豊浦町	大和	8	1,040	@ 130	1,430	130
壮瞥町	滝之町	10	1,100	@ 110	1,100	
壮瞥町	仲洞爺	10	1,100	@ 110	1,100	
厚真町	厚真	8	2,280	@ 262	2,800	
洞爺湖町	洞爺湖町	8	1,860	@ 210	2,280	
安平町	早来	8	1,860	@ 210	2,280	
安平町	追分本町	8	1,400	@ 175	1,960	210
安平町	明春辺	8	1,680	@ 210	2,430	336
むかわ町	穂別		840	@ 160	2,440	
むかわ町	富内		840	@ 160	2,440	

事業者名	施設名	一般（家庭）用			10m <sup>3</sup> までの料金 円(税込)	メーター 使用料 円
		基本料金		超過料金		
		水量 トンまで	金額 円	金額 円/m <sup>3</sup>		
むかわ町	豊田		840	@ 160	2,440	
(日高)						
日高町	日高町	8	1,680	@ 160	2,000	
平取町	本町	7	2,310	@ 250	3,060	
平取町	貫気別	7	2,310	@ 250	3,060	
平取町	中部振内	7	2,310	@ 250	3,060	
平取町	去場		1,200	@	1,200	
新冠町	新冠	5	1,600	@ 249	2,840	
新冠町	新冠第一	5	1,600	@ 249	2,840	
新冠町	新冠第二	5	1,600	@ 249	2,840	
浦河町	東部		1,120	@ 105	2,170	
様似町	幌満	5	1,890	@ 189	2,830	
えりも町	西部	10	2,100	@ 263	2,520	420
えりも町	東部	10	2,100	@ 263	2,520	420
えりも町	目黒	10	2,100	@ 263	2,520	420
新ひだか町	三石第1	10	1,680	@ 178	1,680	
新ひだか町	三石第2	10	1,680	@ 178	1,680	
(十勝)						
帯広市	太平		945	@ 47	1,417	
帯広市	大正		945	@ 47	1,417	
音更町	西部	10	2,499	@ 249	2,499	
音更町	東部	10	2,499	@ 249	2,499	
音更町	然別川左岸	10	2,499	@ 249	2,499	
士幌町	士幌町	8	1,500	@ 170	1,840	
士幌町	新田	8	1,500	@ 170	1,840	
士幌町	朝陽	8	1,500	@ 170	1,840	
上士幌町	上士幌	8	1,000	@ 170	1,340	
上士幌町	糠平	8	1,000	@ 170	1,340	
鹿追町	市街	8	1,150	@ 139	1,428	
鹿追町	高台	8	1,150	@ 139	1,428	
鹿追町	然別湖畔	8	1,150	@ 139	1,428	
新得町	屈足	8	1,180	@ 132	1,444	
新得町	狩勝高原	8	1,180	@ 132	1,444	
清水町	美蔓	10	1,800	@ 180	1,800	
清水町	御影	10	1,800	@ 180	1,800	
芽室町	上美生	10	2,488	@ 252	2,488	
芽室町	美生	10	2,488	@ 252	2,488	
芽室町	河北	10	2,488	@ 252	2,488	
中札内村	中札内村	10	2,000	@ 230	2,000	
更別村	更別村	10	2,000	@ 200	2,000	
広尾町	野塚	7	1,000	@ 180	1,540	
広尾町	音調津	7	1,000	@ 180	1,540	
広尾町	豊似	7	1,000	@ 180	1,540	
幕別町	駒島		399	@ 204	2,439	
幕別町	幕別		399	@ 204	2,439	
幕別町	大豊		399	@ 204	2,439	
幕別町	新和		399	@ 204	2,439	

事業者名	施設名	一般（家庭）用			10m <sup>3</sup> までの料金 円(税込)	メーター 使用料 円
		基本料金		超過料金		
		水量 トンまで	金額 円	金額 円/m <sup>3</sup>		
幕別町	忠類		399	@ 204	2,439	
豊頃町	茂岩	8	2,100	@ 240	2,580	
豊頃町	二宮	8	2,100	@ 240	2,580	
本別町	勇足	8	1,777	@ 163	2,103	
本別町	仙美里	8	1,777	@ 163	2,103	
本別町	美里別	8	1,777	@ 163	2,103	
足寄町	足寄	8	1,700	@ 160	2,020	
陸別町	陸別	8	1,770	@ 200	2,170	
浦幌町	浦幌	8	2,150	@ 240	2,630	
(釧路)						
釧路市	山花	8	1,158	@ 164	1,487	
釧路市	阿寒	8	1,158	@ 164	1,487	
釧路市	阿寒湖畔	8	1,158	@ 164	1,487	
釧路市	音別	8	1,158	@ 164	1,487	
釧路市	飽別	8	1,158	@ 164	1,487	
釧路町	遠野	10	2,415	@ 252	2,415	
釧路町	昆布森	10	2,415	@ 252	2,415	
釧路町	仙鳳趾	10	2,415	@ 252	2,415	
釧路町	老者舞	10	2,415	@ 252	2,415	
厚岸町	糸魚沢	8	1,680	@ 179	2,030	
厚岸町	上尾幌	8	1,680	@ 179	2,030	
弟子屈町	川湯	10	1,830	@ 180	1,830	
弟子屈町	美留和	10	1,830	@ 180	1,830	
弟子屈町	屈斜路	10	1,830	@ 180	1,830	
鶴居村	鶴居	10	1,800	@ 80	1,800	
鶴居村	幌呂	10	1,800	@ 80	1,800	
白糠町	二股	8	1,785	@ 210	2,205	
白糠町	茶路	8	1,785	210	2,205	
(根室)						
根室市	根室市	8	1,270	@ 220	2,162	451
中標津町	中標津町	8	1,575	@ 199	1,974	
標津町	標津	8	1,250	@ 120	1,490	
標津町	川北	8	1,250	@ 120	1,490	
標津町	薫別	8	1,250	@ 120	1,490	
羅臼町	峯浜	7	2,070	@ 300	3,360	390
羅臼町	岬	7	2,070	@ 300	3,360	390

- (注) 1. 金額は全て税込(1円未満の端数は切り捨て)の額である。  
2. 10m<sup>3</sup>までの料金はメーター使用料も含む。  
3. 基本水量が空欄の事業者は、口径別(13mm)の料金体系である。

# 参 考

参  
考

水道施設災害復旧費国庫補助事業(昭和42年度以降)

<昭和42年度>

(単位:千円)

水道名	総事業費	国庫補助金	備考
上磯町上水道	5,231	2,237.0	
羽幌町上羽幌簡易水道	35,184	9,997.0	S.41から繰越事業
計(2件)	40,415	12,234.0	

<昭和43年度>

水道名	総事業費	国庫補助金	備考
岩見沢市上水道	7,439	3,042.0	十勝沖地震(S.43. 5.16)による被災
鶴川町上水道	1,324	507.0	〃
虻田町本町上水道	6,830	3,244.0	〃
中富良野町簡易水道	1,108	515.0	〃
占冠村占冠簡易水道	1,255	617.0	〃
新篠津村新篠津簡易水道	538	269.0	〃
上磯町当別簡易水道	620	234.5	集中豪雨(S.43. 8.21)による被災
松前町白神簡易水道	1,584	779.5	〃
戸井町瀬田来簡易水道	860	323.5	〃
〃 東部簡易水道	3,790	1,514.5	〃
計(10件)	25,348	11,046.0	

<昭和45年度>

水道名	総事業費	国庫補助金	備考
上川町上水道	4,935	1,616.0	
熊石町簡易水道	4,914	2,208.5	
計(2件)	9,849	3,824.5	

<昭和46年度>

水道名	総事業費	国庫補助金	備考
三笠市上水道	43,342	21,355.0	
計(1件)	43,342	21,355.0	

<昭和48年度>

水道名	総事業費	国庫補助金	備考
瀬棚町	1,585	792.5	
〃	1,445	712.5	
南茅部町	2,086	601.0	
〃	2,425	949.0	
知内町	1,932	663.5	
根室市	19,218	7,455.0	
浜中町	972	324.5	
虻田町	829	358.0	
木古内町	1,650	825.0	
羅臼町	3,366	884.0	
阿寒町	5,534	2,469.0	
計(11件)	41,042	16,034.0	

<昭和49年度>

水道名	総事業費	国庫補助金	備考
知内町簡易水道	6,324	3,162.0	昭和48年度発生災害の昭和50年度への繰越分
計(1件)	6,324	3,162.0	



<昭和50年度>

水道名	総事業費	国庫補助金	備考
夕張市上水道	20,561	8,020.5	
〃	8,819	3,168.5	
砂川市上水道	7,638	3,819.0	
沼田町上水道	1,790	716.5	
留辺蘂町上水道	13,007	6,267.0	
滝上町上水道	3,580	1,601.0	
上川町上水道	2,183	969.0	
瀬棚町簡易水道	4,283	1,850.5	
島牧村簡易水道	1,070	485.5	
〃	807	358.5	
〃	887	395.5	
神恵内村簡易水道	955	476.0	
栗沢町簡易水道	1,283	641.5	
〃	1,003	501.5	
夕張市簡易水道	1,932	503.0	
美唄市簡易水道	4,650	1,832.5	
標津町簡易水道	2,038	824.5	
〃	1,377	639.5	
置戸町簡易水道	347	173.5	
下川町簡易水道	1,435	595.0	
剣淵町簡易水道	644	317.0	
北見市簡易水道	3,948	631.0	
積丹町簡易水道	721	348.0	
計(23件)	84,958	35,134.5	

<昭和51年度>

水道名	総事業費	国庫補助金	備考
三笠市上水道	97,697	44,729.0	
桂沢水道企業団	10,610	4,467.5	
計(2件)	108,307	49,196.5	

<昭和52年度>

水道名	総事業費	国庫補助金	備考
美瑛町上水道	3,366	1,177.5	
恵庭市上水道	5,612	2,138.0	
美深町上水道	1,843	557.0	
当麻町上水道	1,894	947.0	
芦別市上水道	11,481	2,671.0	
下川町上水道	10,410	1,833.0	
浦河町上水道	7,540	1,262.0	
厚岸町上水道	21,597	6,450.5	
芽室町上水道	20,248	3,832.0	
浦幌町上水道	2,408	602.0	
池田町上水道	2,553	1,104.5	
新得町上水道	16,300	5,550.5	
虻田町温泉地区上水道	10,643	4,948.5	有珠山噴火(52.8.7～8)による降灰で浄水場本館等被害、雷鳴による電気計装等被害
豊浦町本村簡易水道	62,280	31,140.0	
虻田町花和飲料水供給施設	5,050	2,364.5	
計(15件)	183,225	66,578.0	

<昭和53年度>

○災害名 有珠山噴火に伴う泥流(昭和53年10月16, 24日発生)

水道名	総事業費	国庫補助金	備考
虻田町温泉地区上水道	430,323	236,425.0	高区湧水管折損埋没、浄水場埋没、地殻変動による導配水管被害340件 ※補助率8/10
計(1件)	430,323	236,425.0	

<昭和54年度>

水道名	総事業費	国庫補助金	備考
虻田町上水道	815,751	284,132.0	有珠山噴火に伴う泥流被害(53年度より継続) ※補助率8/10
〃	6,245	2,596.0	地殻変動による導配水管被害85件(54.1.1~9.30発生)
苫小牧市上水道	35,520	10,967.5	集中豪雨による被災
阿寒町上水道	23,824	6,210.0	台風20号による被災
置戸町本町簡易水道	6,213	2,303.0	〃
音別町本町簡易水道	3,394	1,411.5	〃
白糠町縫別飲料水供給施設	1,277	512.5	〃
厚岸町苫多飲料水供給施設	2,833	1,133.0	〃
計(8件)	895,057	309,265.5	

<昭和55年度>

水道名	総事業費	国庫補助金	備考
虻田町上水道	611,223	106,975.0	有珠山噴火に伴う泥流被害(53年度より継続) ※補助率8/10
釧路町仙鳳趾簡易水道	9,212	3,410.0	54年台風20号による被災
室蘭市上水道	47,170	20,207.5	集中豪雨による被災
福島町上水道	6,500	2,715.0	〃
計(4件)	674,105	133,307.5	

<昭和56年度>

水道名	総事業費	国庫補助金	備考
浦河町上水道	14,970	7,234.0	集中豪雨(56. 7. 6発生)による被災
えりも町西部簡易水道	10,702	4,867.0	〃
美瑛町上水道	3,670	1,435.0	集中豪雨(56. 8. 3~ 8. 6発生)による被災
当麻町上水道	2,150	466.0	〃
新竜水道企業団	90,759	36,224.0	〃
夕張市上水道	3,069	1,525.5	〃
栗山町上水道	6,068	2,970.5	〃
虻田町上水道	4,938	1,656.5	〃
斜里町ウトロ簡易水道	25,847	12,691.5	〃
小平町達布簡易水道	2,680	1,191.5	〃
夕張市楓簡易水道	4,795	2,174.5	〃
上士幌町糠平簡易水道	3,613	838.5	〃
上士幌町本町簡易水道	15,016	6,046.0	〃
芦別市旭町・油谷簡易水道	2,737	1,366.5	集中豪雨(56. 8. 3~ 8. 6発生)による被災
栗沢町美流渡簡易水道	2,408	1,019.5	〃
門別町厚賀簡易水道	10,458	4,978.0	〃
三石町第一簡易水道	3,654	1,711.5	〃
苫小牧市上水道	20,790	7,664.5	台風15号による被災
池田町上水道	940	429.5	〃
虻田町上水道	6,883	3,050.0	〃
大滝村優徳簡易水道	8,900	4,299.0	〃
木古内町上水道	5,061	2,310.0	集中豪雨(56. 9. 3~ 9. 4発生)による被災
奥尻町青苗簡易水道	12,766	4,910.0	〃
〃 本町簡易水道	17,111	5,501.5	〃
計(24件)	279,985	116,560.5	

<昭和57年度>

水道名	総事業費	国庫補助金	備考
浦河町上水道	2,872	1,267.0	浦河沖地震(57. 3.21発生)による被災
〃 西部簡易水道	1,147	572.0	〃
〃 元浦河簡易水道	375	187.0	〃
三石町第一簡易水道	1,242	301.5	〃
〃 第二簡易水道	972	312.5	〃
大滝村優徳簡易水道	3,005	679.5	56年台風15号による被災
虻田町上水道	1,030	476.5	集中豪雨(57. 8. 3～ 8. 6発生)による被災
夕張市上水道	13,623	5,951.5	集中豪雨(57. 8.29～ 8.30発生)による被災
計(8件)	24,266	9,747.5	

<昭和58年度>

水道名	総事業費	国庫補助金	備考
登別市上水道	13,136	5,643.5	集中豪雨(58. 9.24～ 9.25発生)による被災
室蘭市上水道	68,496	27,674.0	〃
白老町上水道	7,257	1,699.0	〃
奥尻町奥尻地区簡易水道	2,978	1,387.0	集中豪雨(58. 8. 4発生)による被災
瀬棚町市街地区簡易水道	2,770	1,330.0	〃
大滝村優徳簡易水道	11,767	4,902.0	集中豪雨(57.10.19発生)による被災
計(6件)	106,404	42,635.5	

<昭和59年度>

水道名	総事業費	国庫補助金	備考
登別市上水道	55,874	23,489.5	集中豪雨(58. 9.24～ 9.25発生)による被災
室蘭市上水道	161,567	39,605.5	〃
白老町上水道	8,020	3,181.0	〃
計(3件)	225,461	66,276.0	

<昭和63年度>

水道名	総事業費	国庫補助金	備考
沼田町上水道	12,521	5,223.0	集中豪雨(63. 8.25発生)による被災
計(1件)	12,521	5,223.0	

<平成元年度>

水道名	総事業費	国庫補助金	備考
白糠町縫別飲料水供給施設	6,639	3,113.5	集中豪雨(元 6.28～ 7. 3発生)による被災
計(1件)	6,639	3,113.5	

<平成2年度>

○ 災害名 地滑り(平成2年4月3日発生)

水道名	総事業費	国庫補助金	備考
札幌市上水道	233,600	116,800.0	定山溪ダムの貯水池の山腹斜面の地滑りにより、ダム管理施設の一部が損傷
計(1件)	233,600	116,800.0	

<平成4年度>

- 災害名 ①地滑り(平成2年4月3日発生)
- ②大雨(平成4年7月30～31日発生)
- ③台風10号から変わった温帯低気圧による大雨(平成4年8月8～9日発生)
- ④台風17号による大雨
- ⑤台風19号から変わった低気圧による大雨(平成4年9月25～26日発生)

災害	水道名	総事業費	国庫補助金	備考
①	札幌市上水道	26,021	12,977.5	(平成2年度発生災害)
②	初山別村初山別地区簡易水道	10,809	4,383.5	取水施設の護岸・連結ブロック、ふとん箆、護床が破損、流出
③	鶴川町上水道	8,910	4,300.5	取水施設のふとん箆が流出、導水管(河川伏越前部)23mが露出
③	夕張市楓簡易水道	5,796	2,751.0	配水管(河川伏越部)10mが脱管、導水管(3ヶ所)50mが露出、取水樹に土砂堆積
③	穂別町穂別地区簡易水道	2,201	1,098.5	送水管(2ヶ所102m)が流出、配水管20mが流出
③	日高町簡易水道	40,678	15,343.5	取水施設が土砂で埋没等、導水管の一部露出等、浄水施設に高濁水流入
④	湧別町芭露簡易水道	5,320	2,563.0	導水管(2本)369mが流出
⑤	浜頓別町上水道	19,581	7,348.0	取水施設の護床ブロック・ふとん箆が流出
	計(8件)	119,316	50,765.5	

<平成5年度>

- 災害名 ①台風10号から変わった温帯低気圧による大雨(平成4年8月8～9日発生)
- ②釧路沖地震(平成5年1月15日発生)
- ③北海道南西沖地震(平成5年7月12日発生)

災害	水道名	総事業費	国庫補助金	備考
①	穂別町穂別地区簡易水道	567	265.0	送水管(2ヶ所102m)が流出、配水管20mが流出
②	豊頃町茂岩簡易水道	28,304	14,152.0	水質検査装置・テレメータが倒壊、送水管1ヶ所・配水管18ヶ所破損
②	浜中町上水道	8,259	3,967.5	沈でん池内傾斜板が破損、配水管接続部の離脱2ヶ所
②	浜中町茶内簡易水道	3,796	1,528.0	浄水場の内外壁からモルタル・下地材が剥離脱落し、柱が損傷
②	別海町上水道	15,208	7,142.5	送水管の継手部離脱1ヶ所、配水池内整流壁全壊、配水管の破損27ヶ所、等
②	白糠町上水道	8,995	4,052.5	浄水場外壁剥離等、送水管損傷2ヶ所等、配水管損傷9ヶ所
②	釧路市上水道	49,422	17,127.0	導水ポンプ場ケーブル損傷等、浄水場建物モルタル剥離等、配水管損傷24ヶ所
②	釧路町上水道	5,426	1,225.0	配水管破損10ヶ所
②	釧路町遠野簡易水道	5,026	494.0	配水管破損11ヶ所
②	厚岸町上水道	3,696	1,339.0	浄水場の壁・ドア部モルタル剥離、送水管破損1ヶ所、配水管損傷24ヶ所
②	厚岸町小島飲料水供給施設	25,663	12,575.5	海底配水管が離脱し70m破損
③	上磯町上水道	11,021	3,712.0	浄水場の傾斜板が破損、配水管の折損
③	木古内町上水道	32,595	14,075.0	配水管破損
③	江差町上水道	8,746	3,063.0	配水管破損24ヶ所
③	奥尻町奥尻地区簡易水道	3,914	1,035.0	沈でん池流入管4ヶ所破損、配水池流入・流出管11ヶ所破損、配水管2ヶ所破損
③	厚沢部町館地区簡易水道	2,384	916.0	配水管破損11ヶ所
③	今金町八束簡易水道	3,975	1,748.5	配水管破損22ヶ所
③	今金町金原・鈴金地区簡易水道	1,244	532.0	配水管破損7ヶ所
③	北檜山町北檜山地区簡易水道	6,703	3,326.0	取水井が閉塞、配水管の折損
③	北檜山町若松地区簡易水道	7,701	3,697.0	配水池の盛土・専用道路が崩壊、配水管破損38ヶ所
③	北檜山町太櫓地区簡易水道	15,643	7,792.5	配水施設の電気計装設備が冠水(海水)、配水管の流出及び折損
③	長万部町上水道	50,593	19,280.5	配水管破損66ヶ所
③	蘭越町御成地区簡易水道	1,755	873.5	配水管破損87.4m
	計(23件)	300,636	123,919.0	

<平成6年度>

- 災害名 ①北海道南西沖地震(平成5年7月12日発生)  
 ②大雨(平成6年5月27日発生)  
 ③大雨(平成6年8月12日発生)  
 ④北海道東方沖地震(平成6年10月4日発生)

災害	水道名	総事業費	国庫補助金	備考
①	北檜山町若松地区簡易水道	6,307	2,141.5	配水池の盛土・専用道路が崩壊、配水管破損38ヶ所
①	島牧村本目・豊浜・歌島地区簡易水道	4,326	1,873.0	配水施設仕切弁接続部が破損、橋梁添架の配水管が流出
①	島牧村第一栄浜飲料水供給施設	10,003	4,302.5	水源(湧水)の枯渇
①	奥尻町青苗地区簡易水道	151,085	74,852.0	津波・火災による住宅群の破壊流出・焼失に伴う配水管の破損等 ※補助率2/3
②	増毛町上水道	13,288	3,538.0	河川の増水で河岸が決壊し、導水管90m流出
③	初山別村初山別地区簡易水道	11,096	3,728.5	取水施設の護岸ブロック決壊(60m)、河床部洗掘
④	浜中町上水道	4,511	1,233.5	配水管破損12ヶ所、空気弁3ヶ所
④	中標津町上水道	9,228	4,603.5	沈でん池傾斜板の脱落・破損
④	別海町上水道	5,733	2,360.0	配水池導流壁、送水管2ヶ所、配水管破損10ヶ所
④	斜里町上水道	6,117	2,934.0	配水管破損11ヶ所
	計(10件)	221,694	101,566.5	

<平成7年度>

- 災害名 ①北海道南西沖地震(平成5年7月12日発生)  
 ②北海道東方沖地震(平成6年10月4日発生)  
 ③大雨(平成7年8月20日発生)  
 ④大雨(平成7年8月27～28日発生)

災害	水道名	総事業費	国庫補助金	備考
①	奥尻町青苗地区簡易水道	15,553	2,749.3	津波・火災による住宅群の破壊流出・焼失に伴う配水管の破損等 ※補助率2/3
②	中標津町上水道	25,372	8,483.0	沈でん池傾斜板の脱落・破損
③	江差町上水道	55,276	24,063.5	取水擁壁裏の土砂流出、送水管橋の流出、配水管の流出・破損等3ヶ所
④	戸井町簡易水道	12,535	4,618.5	取水ゲート(3基)折損壊、水源護岸の倒壊、水源道路の護岸倒壊流出・路床流出154m
④	恵山町東部簡易水道	4,635	1,921.0	河川の横断管(SPφ100L=9m)が流出
④	〃 大潤簡易水道	2,256	1,042.5	河川横断管(SPφ75L=8m、SPφ100L=10m)が流出
	計(6件)	115,627	42,877.8	

<平成8年度>

水道名	総事業費	国庫補助金	備考
戸井町簡易水道	49,440	11,393.5	平成7年度発生災害の平成8年度への繰越分
計(1件)	49,440	11,393.5	

<平成9年度>

- 災害名 大雨(平成9年8月12日発生)

水道名	総事業費	国庫補助金	備考
北空知広域水道企業団	13,860	6,930.0	沼田ダム非常放流施設の法面部に開口亀裂、押出し及び小段消滅等が発生
知内町小谷石地区簡易水道	2,310	1,035.0	取水口上流の護岸施設が法面部15m、水平部21m決壊
計(2件)	16,170	7,965.0	

<平成10年度>

- 災害名 ①豪雨(平成9年8月7日発生)  
 ②豪雨(平成10年7月25日発生)  
 ③豪雨(平成10年8月28日発生)  
 ④台風5号(平成10年9月16日発生)

災害	水道名	総事業費	国庫補助金	備考
①	北空知広域水道企業団	4,314	2,157.0	平成9年度発生災害の平成10年度への繰越分
②	遠軽町上水道	28,206	13,496.0	取水施設護岸、護床ブロックの流出
③	夕張市楓簡易水道	5,985	2,428.0	導水管・送水管の破損
③	南富良野町金山・下金山簡易水道	5,612	1,919.5	取水堰下流のふとん籠の流失及び導水管の破損
④	雄武町上水道	12,707	5,585.5	取水堰下流のふとん籠の流失、護岸ブロックの破損及び導水管(FODφ300L=15m)の流失
④	雄武町沢木簡易水道	3,298	1,309.5	配水管(DICPφ100L=34m)の流失
④	興部町上水道	16,147	7,115.5	送水管(DICPφ400L=126m)の流失
④	南茅部町尾札部簡易水道	14,973	5,400.0	導水管・送水管の破損
④	枝幸町南部簡易水道	1,400	700.0	水路護岸ブロック・法面の崩壊
	計(9件)	92,642	40,111.0	

<平成11年度>

- 災害名 大雨(平成11年7月29日発生)

水道名	総事業費	国庫補助金	備考
初山別村初山別地区簡易水道	15,815	5,630.5	護岸ブロック、根固ブロック、ふとん籠の流出及び打止壁の横転
浜益村簡易水道	6,405	2,863.0	護岸(ふとん籠)の倒壊及び護床(ふとん籠)の流出
計(2件)	22,220	8,493.5	

<平成12年度>

- 災害名 ①有珠山噴火(平成12年3月31日発生)  
 ②融雪による増水(平成12年4月10～11日発生)  
 ③豪雨(平成12年8月28日発生)

災害	水道名	総事業費	国庫補助金	備考
①	虻田町上水道	788,517	617,707.0	有珠山噴火に伴う地盤変動による被害 ※補助率8/10
②	月新水道企業団上水道	12,585	5,294.0	法留コンクリート、護岸ブロックの倒壊
③	奥尻町奥尻地区簡易水道	7,933	3,747.5	護岸ブロックの倒壊及び護床(蛇籠)の流出、川床洗掘
③	奥尻町青苗地区簡易水道	6,512	2,549.0	取水施設の護岸ブロック決壊
	計(4件)	815,547	629,297.5	

<平成13年度>

- 災害名 ①有珠山噴火(平成12年3月31日発生)  
 ②台風11号(平成13年8月22日発生)  
 ③台風15号(平成13年9月1日発生)

災害	水道名	総事業費	国庫補助金	備考
①	虻田町上水道	2,715,596	2,161,540	有珠山噴火に伴う地盤変動による被害(12年度より継続) ※補助率8/10
②	本別町美里別簡易水道	8,536	4,268	取水ポンプ場冠水
③	栗沢町簡易水道	2,803	1,249	配水管(VPφ150L=20m)の流失
③	鶴川町上水道	1,039	519	導水管の露出、護床(ふとん籠)の流出
③	門別町上水道	3,297	1,458	配水管(VPφ150L=40m)の流失
③	新冠町泉・若園地区簡易水道	1,575	753	導水管の露出・漏水
③	日高町簡易水道	3,444	1,407	導水管(VPφ200)及び配水管(VPφ100)L=90mの流失
	計(7件)	2,736,290	2,171,194	

<平成14年度>

- 災害名 ①有珠山噴火(平成12年3月31日発生)  
②台風15号(平成13年9月1日発生)

災害	水道名	総事業費	国庫補助金	備考
①	虻田町上水道	29,010	23,194	有珠山噴火に伴う地盤変動による被害(12年度より継続) ※補助率8/10
②	栗沢町簡易水道	7,350	3,465	配水管(VPφ150L=20m)の流失(13年度より継続)
②	鶴川町上水道	33,264	15,785	導水管の露出、護床(ふとん管)の流出(13年度より継続)
	計(3件)	69,624	42,444	

<平成15年度>

- 災害名 ①台風10号(平成15年8月10日発生)  
②平成15年十勝沖地震(平成15年9月26日発生)

災害	水道名	総事業費	国庫補助金	備考
①	日高町簡易水道	1,465	732	取水樹の有孔蓋流出、浄水場敷地法面崩壊、配水管2カ所流出
①	新冠町新冠地区簡易水道	2,300	1,150	配水管1カ所流出
①	平取町中部振内簡易水道	1,891	945	二風谷ダム負担金
①	門別町上水道	11,540	5,600	配水管4カ所流出、橋梁添架管2カ所破損
①	門別町上水道	2,090	1,045	二風谷ダム負担金
①	鶴川町上水道	228	114	取水堰の下部洗掘
②	豊頃町二宮簡易水道	1,067	507	配水ポンプ場水位調整弁破損、送水管2カ所及び配水管3カ所破損
②	豊頃町茂岩簡易水道	28,576	13,679	浄水場沈殿池傾斜板脱落、送水管6カ所及び配水管23カ所破損
	計(8件)	49,157	23,772	

<平成16年度>

- 災害名 ①台風10号(平成15年8月10日発生)  
②落雷(平成16年6月15日発生)  
③台風18号(平成16年9月8日発生)  
④地震(平成16年12月14日発生)

災害	水道名	総事業費	国庫補助金	備考
①	鶴川町上水道	10,206	5,103	取水堰の下部洗掘(平成15年度から継続)
②	真狩村簡易水道	5,050	2,525	取水施設計装機器及び電磁流量計破損
③	初山別村初山別地区簡易水道	2,457	630	浄水場屋根破損
④	苫前町簡易水道	1,014	400	配水管(河川横断部)2カ所破損
	計(4件)	18,727	8,658	

<平成17年度>

- 災害名 ①台風10号(平成15年8月10日発生)  
②地震(平成16年12月14日発生)

災害	水道名	総事業費	国庫補助金	備考
①	平取町中部振内簡易水道	209	104	二風谷ダム負担金(平成15年度から継続)
①	門別町上水道	231	110	二風谷ダム負担金(平成15年度から継続)
②	苫前町簡易水道	14,731	7,365	配水管(河川横断部)2カ所破損(平成16年度から継続)
	計(3件)	15,171	7,579	

<平成18年度>

- 災害名 ①豪雨(平成18年8月18日発生)  
②豪雨(平成18年10月7日発生)

災害	水道名	総事業費	国庫補助金	備考
①	むかわ町上水道	20,670	9,961	導水水管橋(DCIPφ300L=15m)の流失、取水施設擁壁及び護岸破損
①	日高町簡易水道	26,775	13,230	配水管1ヶ所破損、橋梁添架管1ヶ所破損
②	上湧別町上水道	14,043	7,021	導水管(DCIPφ300L=191m)の流失(湧別町との共同施設)
②	津別町簡易水道	4,608	2,217	配水管(河川横断面)1ヶ所破損
②	湧別町湧別簡易水道	11,898	5,949	導水管(DCIPφ300L=191m)の流失(上湧別町との共同施設)
②	滝上町簡易水道	8,883	3,822	導水管埋設専用道路の崩落、導水管の露出
	計(6件)	86,877	42,200	

<平成20年度>

- 災害名 ①豪雨(平成20年7月22日発生)  
②落雷(平成20年7月23日発生)

災害	水道名	総事業費	国庫補助金	備考
①	新冠町簡易水道	4,389	2,194	配水管(河川伏越部分)の流失
②	夕張市上水道	6,420	3,210	計装機器及び通信線破損
	計(2件)	10,809	5,404	

<平成22年度>

- 災害名 ①豪雨(平成22年7月18～19日発生)  
②豪雨(平成22年7月28～29日発生)  
③豪雨(平成22年8月11～12日発生)  
④豪雨(平成22年8月13～14日発生)  
⑤豪雨(平成22年8月23～24日発生)

災害	水道名	総事業費	国庫補助金	備考
①	初山別村初山別地区簡易水道	10,573	5,286	河床洗掘、取水施設の護床ブロックや取水スクリーン等の流出
②	積丹町簡易水道	5,617	2,808	取水口ウエッジスクリーンの破損及び流出
②	古平町簡易水道	5,766	2,882	配水管(PPφ50L=34.1m)の流出
③	せたな町若松簡易水道	4,038	2,019	取水口に土砂堆積
③	せたな町久遠簡易水道	6,112	3,056	配水管(VWPφ75L=16.4m)の流出
③	せたな町長磯簡易水道	1,539	769	取水口に土砂堆積、導水管(PEPφ65L=36m)の流出
④	天塩町市街地区簡易水道	31,436	15,718	貯水池堤体法面の崩壊
④	天塩町泉源産土地区簡易水道	5,323	2,661	貯水池余水吐の埋没、導水流量計室敷地内の法面崩壊
④	中川町佐久簡易水道	1,354	677	取水施設の埋塞及び排砂口の破損
⑤	石狩市上水道	18,927	9,463	導水管埋設道路の崩落、導水管の露出、離脱・破損
	計(10件)	90,685	45,339	



平成22年度

北海道の水道

平成23年3月

編集 北海道環境生活部環境局環境推進課

〒060-8588 札幌市中央区北3条西6丁目

TEL 011-231-4111 内線 24-257

FAX 011-232-1301