

平成26年度

# 北海道の水

北海道環境生活部環境局環境政策課

# 北海道内の水道事業について

## 1 水道の現状

### (1) 水道普及率

道内の水道普及率は上昇傾向にあります。近年横ばいであり、平成26年度末では98.1%と、全国普及率97.8%とほぼ同じ水準となっています。

### (2) 水道事業等の状況

平成26年度末現在の事業数は、上水道が99（前年度と同じ）、簡易水道が256（前年度から7事業減少）となっています。

1人1日あたりの平均給水量は、上水道では過去10年間は減少傾向にあるのに対し、簡易水道は増加傾向にあり（p16参照）、平成26年度には上水道が301リットル、簡易水道が504リットルとなっています。

水道料金は、上水道で2,101円、簡易水道で1,998円となっており、全国平均(H25)の1,457円（上水道）、1,340円（簡易水道）に比べると、上水道はおよそ4割高く、簡易水道はおよそ5割高くなっています。

#### ア 事業数及び現在給水人口

	水道用水供給事業	上水道事業	簡易水道事業	専用水道	計
事業数	5	99	256	519	879
現在給水人口	—	4,925,291人	338,404人	20,717人	5,284,412人

#### イ 給水量

区分	上水道	簡易水道
1人1日最大給水量	346L	677L
1人1日平均給水量	301L	504L

#### ウ 水道料金（家庭用10m<sup>3</sup>当たり/消費税・メーター使用料を含む）

	上水道	簡易水道
最高	3,360円	3,360円
最低	766円	766円
平均	2,101円	1,998円

## 2 水道事業の課題

### (1) 水道水質の安全確保

北海道は、広大な面積を有し、豊かな自然環境に恵まれていることから、全国と比べて比較的良好的な状態に保たれた河川や地下水などにより、良質で豊富な水道水の確保が図られていますが、エキノコックスやクリプトスポリジウムなどの病原生物や各種の有害物質による汚染等が懸念されています。また、降雨時においてこれまで想定されなかった高濁度原水が発生し、大規模な断水を余儀なくされた事例も発生しています。

これらの問題に対応していくためには、引き続き良質な水源の確保や既存水源の保全を図るとともに、各種の高度浄水施設の整備を効果的に実施していく必要があります。また、特にクリプトスポリジウムについては、北海道は表流水を水源とする比率が高いことから、厚生労働省が取りまとめ、平成19年4月1日より適用している「水道におけるクリプトスポリジウム等対策指針」に基づいた対策を徹底する必要があります。

### (2) 施設の老朽化、耐震化への対応

北海道における水道施設の整備については、高度経済成長期に整備された水道施設を中心に今後更新需要が高まることが見込まれます。

また、北海道ではこれまで地震や台風等の災害に見舞われており、多くの事業体において水道施設の被害を受けるとともに、断水事故も発生していることから、水道施設の耐震化をはじめとする危機管理が重要です。

北海道における水道施設の耐震化は全国平均と比較して進んでいるとは言えない状況にあり、生活基盤施設耐震化等交付金を活用するなどして、計画的な施設の更新とともに耐震化を図ることが重要となってきています。

### (3) 水道事業の運営基盤の強化

道内の水道事業において、職員の減少、高齢化が進むなかで、水道技術の継承が不安視されています。規模の小さい事業体では、技術の継承が限られた職員により行われてきた事例もあり、こういった事業体においては特に技術力の不足を招くことが懸念されます。

また、給水人口が減少し、給水量も減少傾向にあるなかで、水道事業の給水収益も減少しています。高度経済成長期に整備された水道施設の更新時期を迎え、更新に必要な財源の確保が必要ななか、様々な形態の広域化や民間活用等により施設・経営の両面での事業の効率化を進める必要があります。

### (4) すべての住民に対する安全な水の供給

住民の安全な水の確保に向けて、これまで水道の未普及地域における水道施設の整備を推進し、水道の普及が図られてきました。

水道普及率は全国平均の水準に達していますが、未普及人口は約10万人に及び、その解消は引き続き課題であるものの、山間部などの未普及地域のすべてに水道施設を整備することは、コストの面から現実的とは言えないことから、未普及地域における施設整備の在り方の検討が必要です。また、未普及地域で飲用井戸等を利用している住民に対して安全な水の確保という観点からの衛生対策の取組が必要です。

# 用語の定義・説明

## 1 水道の種類

### (1) 水道（水道法第3条第1項）

導管及びその他の工作物により、水を人の飲用に適する水として供給する施設の総体（臨時のものを除く）。

### (2) 水道用水供給事業（水道法第3条第4項）

水道事業者に水道用水（浄水）を供給する事業。

### (3) 上水道事業

計画給水人口が 5,001 人以上で、一般の需要に応じて、水道により水を供給する事業。

### (4) 簡易水道事業（水道法第3条第3項）

計画給水人口が 101 人以上 5,000 人以下で、一般の需要に応じて、水道により水を供給する事業。

### (5) 専用水道（水道法第3条第6項）

寄宿舎、社宅、療養所等における自家用の水道その他水道事業の用に供する水道以外の水道であって、次の各号のいずれかに該当するもの。ただし、他の水道から供給を受ける水のみを水源とし、かつ、その水道施設のうち地中又は地表に施設されている部分の規模が政令で定める基準以下である水道を除く。

①100人を超える者にその居住に必要な水を供給するもの

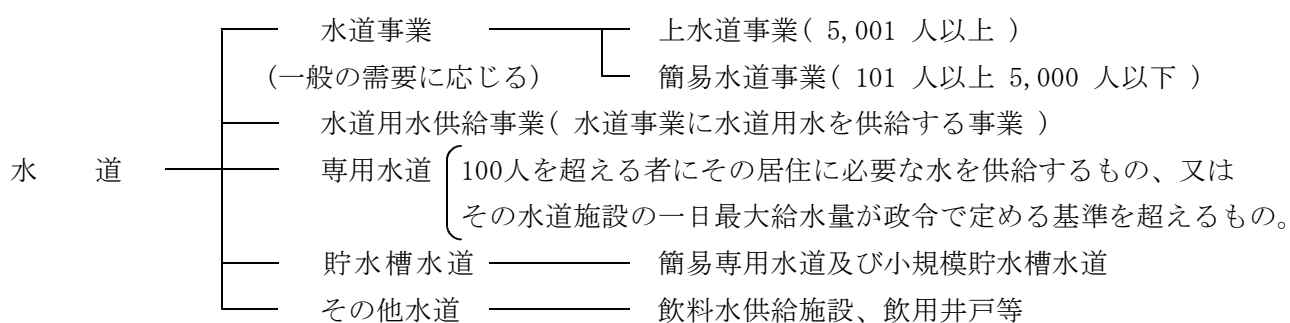
②その水道施設の一日最大給水量が政令で定める基準を超えるもの

### (6) 貯水槽水道（水道法第14条第2項第5号）

水道事業の用に供する水道から供給を受ける水のみを水源とするもの。

・簡易専用水道（水道法第3条第7項）… 上記のうち、受水槽の容量が $10\text{m}^3$  を超えるもの

・小規模貯水槽水道 … 上記のうち、受水槽の容量が $10\text{m}^3$  を超えないもの



## 2 取水の種類

### (1) 地表水

①ダム直接……………ダム等から直接導水管等により取水を行っている形態のもの。

②ダム放流……………ダム等により水利権を取得し、下流で取水を行っている形態のもの。

③湖沼水……………湖沼等の貯水池から直接取水を行っている形態のもの。

④表流（自流）水……上記①～③以外の河川水の取水を行っている形態のもの。

(2) 地下水

- ①伏流水……………河床やその付近を潜流している水を埋渠等により取水している形態のもの。
- ②浅井戸……………第一不透水層までの水を集水する井戸から取水する形態のもの。
- ③深井戸……………第一不透水層より下の水を集水する井戸から取水する形態のもの。

(3) 湧水

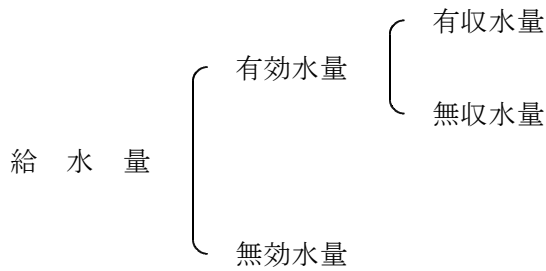
地下水が地表に湧き出た地点から取水する形態のもの。

(4) 受水

水道用水供給事業から用水供給を受けている形態のもの。

3 給水量等

- (1) 給水量…自己の給水区域に対して給水した水量。
- (2) 有収水量…料金徴収の対象となった水量。
- (3) 無収水量…料金徴収の対象とならなかった水量。
- (4) 有効水量…有収水量+無収水量。
- (5) 無効水量…漏水等による損失水量。



# 目 次

I 概 況（平成27年3月31日現在）	1
I－1 平成26年度の水道普及状況	3
(1) 総括表	4
ア 上水道事業	4
イ 簡易水道事業	4
ウ 専用水道	4
(2) 市町村別、種類別施設数	6
(3) 市町村別、種類別現在給水人口及び普及率	6
(4) 市町村別、種類別計画給水人口	6
(5) （総合）振興局別普及状況	6
(6) 施設別給水人口割合	7
(7) 給水量の用途別分類	8
(8) 水源別取水量	8
(9) 管種別管路延長	8
(10) 主要指標の一覧	9
ア 普及率の状況	9
イ 実績1人1日最大給水量の状況	9
ウ 水道料金の状況	10
エ 水道事業ビジョンの策定状況	11
I－2 水道普及状況の推移	13
(1) 普及状況の推移	14
(2) 年間給水量の推移	15
ア 上水道事業	15
イ 簡易水道事業	15
(3) 1人1日当たりの給水量の推移	16
ア 1人1日最大給水量	16
イ 1人1日平均給水量	16
I－3 広域的水道整備計画、水源開発の状況	17
(1) 水道整備基本構想	18
(2) 広域的水道整備計画	18
(3) 北海道における水道水源関連ダム（完成）	19
(4) 北海道における水道水源関連ダム（建設中）	20
(5) 実績年間取水量の推移（上水道事業）	20
(6) 水道水源関連ダムの位置図	21

II	水道施設の概要（平成27年3月31日現在）	23
II-1	水道用水供給事業の概要	25
II-2	上水道事業の概要	29
II-3	上水道事業の浄水量、年間有収水量の内訳	37
II-4	上水道事業の取水状況	41
II-5	上水道事業の管路布設状況	45
II-6	簡易水道事業の概要	53
II-7	簡易水道事業の取水状況	69
II-8	簡易水道事業の管路布設状況	77
II-9	専用水道の概要	89
III	市町村別水道普及状況（平成27年3月31日現在）	117
IV	水道料金（平成27年3月31日現在）	129
IV-1	水道料金一覧表（上水道事業）	131
IV-2	水道料金一覧表（簡易水道事業）	135
	〈参 考〉	143





# I 概 況

(平成27年3月31日現在)



## **I - 1 平成26年度の水道普及状況**

(1) 総括表

行政区域内 人口	上水道事業			簡易水道事業			専用 自己水源のみによるもの			
	事業 箇所数	計画 給水人口	現在 給水人口	事業箇所数	計画 給水人口	現在 給水人口	事業 箇所数	確認時 給水人口	現在 給水人口	
① (人)	②	③ (人)	④ (人)	⑤	⑥ (人)	⑦ (人)	⑧	⑨ (人)	⑩ (人)	
5,385,211	99	5,918,365	4,925,291	公 営	255	463,120	338,305	347	41,699	20,717
				その他	1	230	99			
				計	256	463,350	338,404			

(注) 1. 計画給水人口及び現在給水人口の「合計」には、専用水道の「左記以外のもの」の人口は含まない。  
2. 飲料水供給施設とは、50人以上100人を給水人口とする小規模な水道施設をいう。

ア. 上水道事業

事業 箇所数	計 画 給 水 人 口 (人)	給 水 区 域 内 現 在 人 口 (人)	現 在 給 水 人 口 (人)	専 従 職 員 数 (人)	実 績 年 間 給 水 量 (千m3/年)	内 収	
						家 庭 用	営 業 用
99	5,918,365	4,994,853	4,925,291	2,178	540,773	339,586	107,100

イ. 簡易水道事業

事業 箇所数	計 画 給 水 人 口 (人)	給 水 区 域 内 現 在 人 口 (人)	現 在 給 水 人 口 (人)	原 水 の 種 別	浄 水 方 法 の 種 別		配 水 方 式		
					種 別	種 別	種 別	種 別	
256	463,350	355,506	338,404	地表水	145	消毒のみ	93	自然流下	180
				伏流水	13	緩速ろ過	106	ポンプ配水	12
				井戸水	114	急速ろ過	70	自ボ併用	64
				受水	12	膜ろ過	27		
				その他	39	その他	16		
				計	323	計	312	計	256

(注) 1. 「技術管理者」の欄中、「無」とは、有資格者が空席であるものを、「不要」とは、水道法第25条第1項に  
2. 「水質検査実施機関」の欄中、「共同」とは、上水道等の事業体と共同で設置する水質検査センター等を、

ウ. 専用水道

箇 所 数	確 認 時 給 水 人 口 (人)	現 在 給 水 人 口 (人)	原 水 の 種 別	浄 水 方 法 の 種 別
自己水源のみによるもの	347	41,699	自己水源のみ 347	緩速ろ過 12
上記以外のもの	172	2,651	併用 132	急速ろ過 41
				消毒のみ 230
				膜ろ過 136
				その他 100
計	519	44,350	計 519	計 519

(注) 「施設の専用兼用の別」の欄中、「専用」とは、浄水施設が飲用のみの専用施設であるものを、「原兼」とは、原水を

水道			合計			普及率 ⑭/① ×100 (%)	飲料水供給施設			
左記以外のもの							事業箇所数	計画 給水人口 (人)	現在 給水人口 (人)	
事業 箇所数 ⑪	確認時 給水人口 ⑫ (人)	現在 給水人口 ⑬ (人)	事業 箇所数 ②+⑤+ ⑧+⑪	計画 給水人口 ③+⑥+⑨ (人)	現在 給水人口 ④+⑦+⑩ =⑭ (人)					
172	2,651	1,918	874	6,423,414	5,284,412	98.1	公 営	20	2,017	1,347
							そ の 他	60	5,610	4,342
							計	80	7,627	5,689

訳 (千m3/年)			有 効 無 収 水 量	損 失 量	現 在 施 設 公 称 能 力 (m3/日)	実 績 一 日 最 大 給 水 量 (m3/日)	実 績 一 人 一 日 最 大 給 水 量 (L/人・日)
水 量							
工 場 用	そ の 他	区 分 な し					
9,853	6,769	9,894	18,458	49,113	2,540,374	1,703,200	346

専 従 職 員 数 (人)	技 術 管 理 者		実 績 一 日 最 大 給 水 量 (m3/日)	実 績 年 間 給 水 量 (m3/年)	実 績 年 間 有 収 水 量 (m3/年)	水 質 検 査 (全項目検査) 実 施 機 関	経 営 の 種 別
	有 資 格 者 数 (人)	専 兼 任 の 別					
414	145	専 任 16	229,133	62,275,243	45,515,150	自 己 22 共 同 0 保 健 所 ) 7 衛 研 上 水 58 登 録 168 そ の 他 1	公 営 255 そ の 他 1
		兼・併任 237					
		無 2					
		不 要 1					
		計 256					

より、技術管理者としての特別の資格を必要としないものをいう。

「登録」とは、水道法第20条第3項に基づく登録機関をいう。

施 設 能 力 (m3/日)	施 設 の 専 用 兼 用 の 別	給 水 状 況	水 質 検 査 実 施 機 関	専 従 職 員 数 (人)	技 術 管 理 者
134,095	専 用 332	良 好 504	保 健 所 ) 6 衛 研 上 水 10 指 定 495 そ の 他 8	2,227	有 512 無 5 そ の 他 2
	原 兼 6	夜 断 2			
	浄 兼 181	量 不 足 5			
		質 不 良 6			
		そ の 他 2			
	計 519	計 519	計 519		計 519

そのまま工場用及び飲用に供給するものを、「浄兼」とは、工場用に一括して浄化したものを飲用にも供給するものをいう。

## (2) 市町村別、種類別施設数

区分	市町村数	上水道	簡易水道		
			公営	その他	計
市	35	35 (1)	43	0	43
町	129	64 (3)	190	1	191
村	15	0	22	0	22
計	179	99 (4)	255	1	256

※上水道における括弧内は、うち一部事務組合の数

## (3) 市町村別、種類別現在給水人口及び普及率

区分	行政区域内人口 ① (人)	上水道 ② (人)	簡易水道		
			公営 ③ (人)	その他 ④ (人)	計 ⑤ (人)
市	4,382,857	4,304,811	37,909	0	37,909
町	972,927	617,197	275,144	99	275,243
村	29,427	3,283	25,252	0	25,252
計	5,385,211	4,925,291	338,305	99	338,404

## (4) 市町村別、種類別計画給水人口

区分	行政区域内人口 ① (人)	上水道 ② (人)	簡易水道		
			公営 ③ (人)	その他 ④ (人)	計 ⑤ (人)
市	4,382,857	5,107,498	55,131	0	55,131
町	972,927	806,628	376,410	230	376,640
村	29,427	4,239	31,579	0	31,579
計	5,385,211	5,918,365	463,120	230	463,350

## (5) (総合) 振興局別普及状況

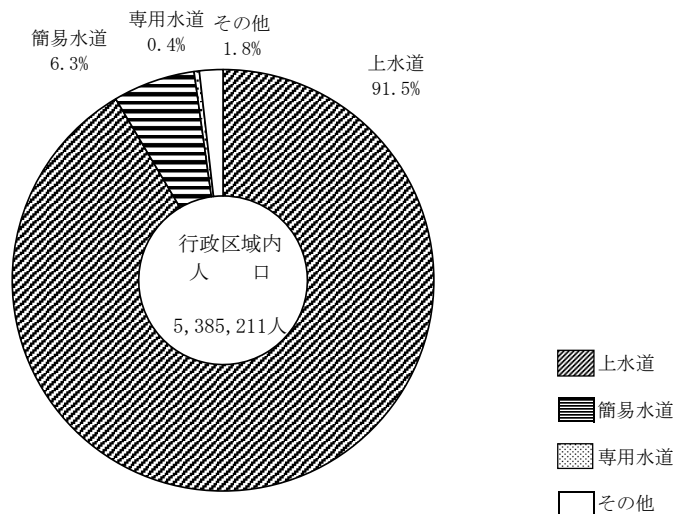
(総合) 振興局	行政区域内人口 (人)	現在給水人口 (人)	普及率 (%)	(総合) 振興局	行政区域内人口 (人)	現在給水人口 (人)	普及率 (%)
空知	312,401	309,495	99.1	留萌	48,998	48,274	98.5
石狩	2,346,785	2,359,930	100.6	宗谷	67,262	67,152	99.8
後志	218,225	212,707	97.5	オホーツク	293,221	277,087	94.5
胆振	404,001	396,874	98.2	十勝	345,765	331,951	96.0
日高	70,387	65,042	92.4	釧路	239,782	233,581	97.4
渡島	411,141	404,074	98.3	根室	78,058	77,873	99.8
檜山	39,150	36,814	94.0				
上川	510,035	463,558	90.9	全道	5,385,211	5,284,412	98.1

専 用 水 道			合 計
自己水源のみ によるもの	左記以外のもの	計	
244	152	396	474
99	20	119	374
4	0	4	26
347	172	519	874

専 用 水 道			合 計 ②+⑤+⑥=⑨ (人)	普 及 率 ⑨/①
自己水源のみに よるもの ⑥(人)	左記以外のもの ⑦ (人)	計 ⑧ (人)		
14,394	1,714	16,108	4,357,114	99.4
6,078	204	6,282	898,518	92.4
245	0	245	28,780	97.8
20,717	1,918	22,635	5,284,412	98.1

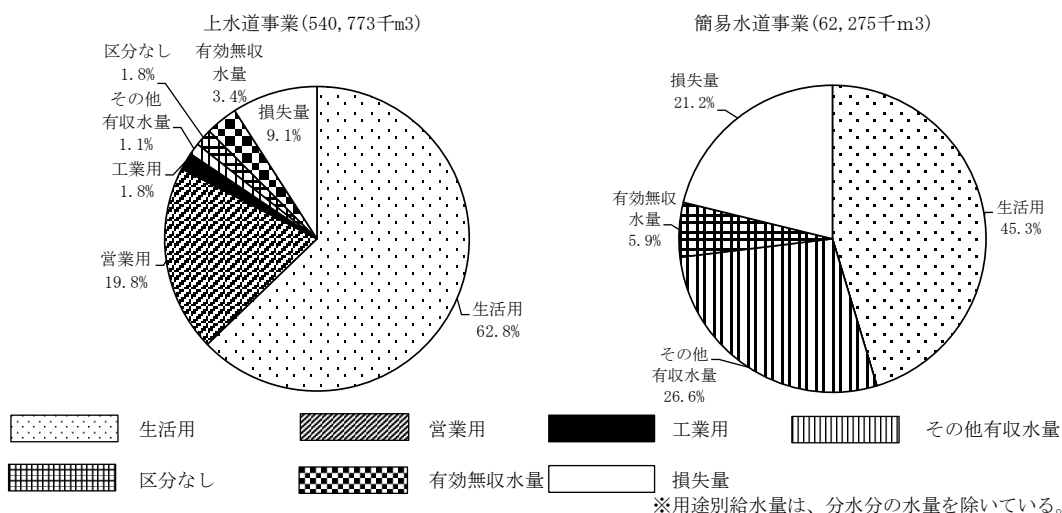
専 用 水 道			合 計 ②+⑤+⑥ (人)
自己水源のみに よるもの ⑥(人)	左記以外のもの ⑦ (人)	計 ⑧ (人)	
30,244	2,455	32,699	5,192,873
11,185	196	11,381	1,194,453
270	0	270	36,088
41,699	2,651	44,350	6,423,414

(6) 施設別給水人口割合

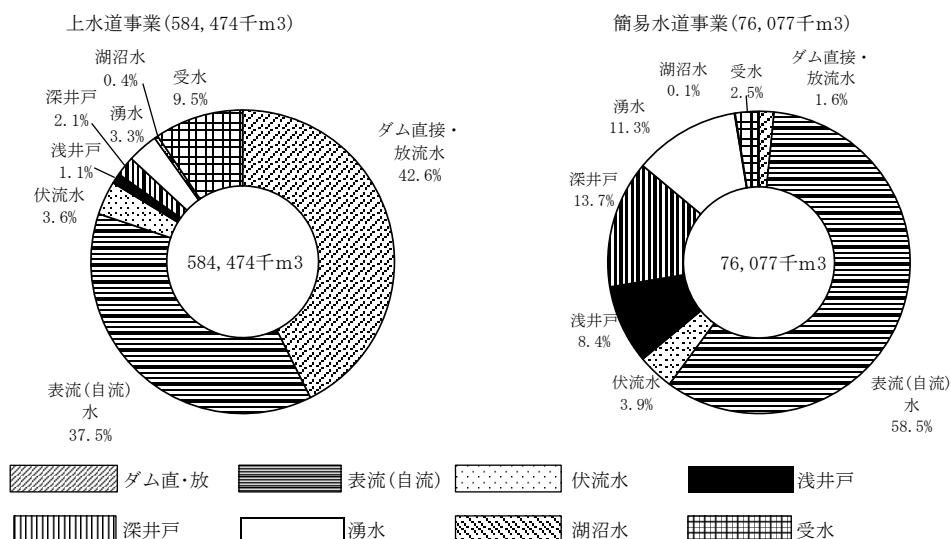


(注) 専用水道は自己水源のみによるものの数値である。  
(注) その他は、飲料水供給施設、共同井戸、各戸の井戸等である。


(7) 給水量の用途別分類



(8) 水源別取水量



(9) 管種別管路延長





(10) 主要指標の一覧

ア. 普及率の状況

(全道普及率 98.1%)

高 普 及 率					
	市	町	村	名	普及率
1	札幌			市	100
	函館			市	100
	小樽			市	100
	帯広			市	100
	夕張			市	100
	岩手	見小	沢牧	市	100
	苫小牧			市	100
	江別			市	100
	三笠			市	100
	根室			市	100
	砂川			市	100
	歌志内	志	内	市	100
	登別			市	100
	南幌			町	100
	上川	砂寿	川都	町	100
	留寿都			村	100
	京極			町	100
	倶利伽羅	知	安	町	100
	松前			町	100
	七飯			町	100
	江部			町	100
	増毛			町	100
	遠軽			町	100
	猿払			村	100
	浜中	頓頓	別	町	100
	中川			町	100
	豊原			町	100
	礼文			町	100
	利尻			町	100
	興部			町	100
	海部			町	100

低 普 及 率					
	市	町	村	名	普及率
1	東川			町	2.5
2	東神楽			町	67.7
3	清里			町	70.6
4	標茶			町	71.4
5	森茶			町	71.7
6	比布			町	72.6
7	鹿追			町	73.8
8	積丹			町	75.4
9	奥尻			町	76.6
10	剣淵			町	76.8

イ. 実績1人1日最大給水量の状況

(全道平均……上水道事業：346L/人・日、簡易水道事業：677L/人・日)

高実績1人1日最大給水量 (L/人・日)

上 水 道 事 業			
	事 業 名	給 水 量	
1	上川町(層雲峡)	5,029	
2	別海町	1,055	
3	知内町	1,018	
4	福島町	853	
5	大津町	810	
6	津別町	803	
7	鹿部町	731	
8	羅臼町	728	
9	夕張市	726	
10	枝幸町	722	

簡 易 水 道 事 業			
	事 業 名	給 水 量	
1	新得町(狩勝高原)	19,053	
2	鹿追町(然別湖畔)	17,000	
3	赤井川村(常盤)	16,429	
4	枝幸町(志美字丹)	4,317	
5	富良野市(島の下)	4,289	
6	士幌町(新田)	4,242	
7	枝幸町(本幌別)	4,014	
8	登別市(登別市)	3,810	
9	占冠村(占冠村)	3,479	
10	新得町(屈足)	3,313	

※石狩湾新港銭函(小樽市)を除く。

低実績1人1日最大給水量 (L/人・日)

上 水 道 事 業			
	事 業 名	給 水 量	
1	東神楽町	258	
2	札幌幌市	289	
3	帯広市	291	
4	江北別市	297	
5	北広島島市	302	
6	石狩狩津市	307	
7	中標津町	309	
8	登別市	312	
9	苫小牧市	322	
9	七飯町	322	

簡 易 水 道 事 業			
	事 業 名	給 水 量	
1	興部町(興部町)	194	
2	網走市(能取)	259	
3	北斗市(茂辺地)	267	
4	赤井川村(都)	268	
5	安平町(追分本町)	271	
6	釧路町(釧路町)	277	
7	神恵内村(珊瑚内)	282	
8	七飯町(藤城)	295	
9	えりも町(目黒)	299	
10	弟子屈町(美留和)	315	

ウ. 水道料金の状況（家庭用10m<sup>3</sup>当たり。メーター使用料を含む）  
 （全道平均……上水道事業：2,101円、簡易水道事業：1,998円）

a. 上位及び下位の10事業

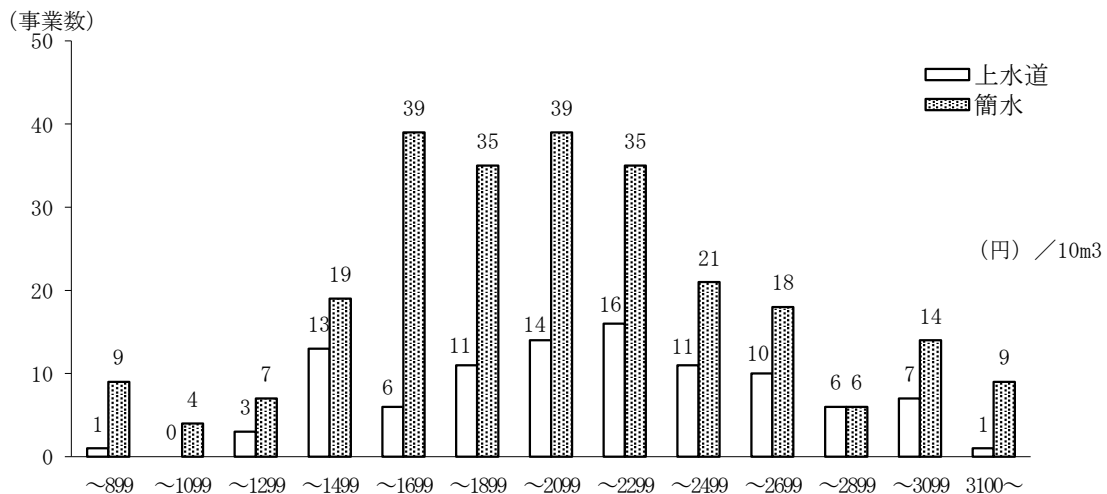
低料金 上水道事業			
	事業名		料金
1	函館市		766
2	千歳市		1,134
3	室蘭市		1,220
4	斜里町		1,240
5	北斗市（旧上磯町）		1,300
5	北斗市（旧大野町）		1,300
7	伊達市		1,306
8	倶知安町		1,350
9	東神楽町		1,358
10	小樽市		1,371

簡易水道事業		
	事業名	料金
1	函館市（戸井、日浦、恵山東部、楸法華、古部、木直、尾札部、白尻、大船）	766
2	寿都町（寿都）	950
3	京極町（京極）	970
4	八雲町（大新）	1,016
5	泊村（泊）	1,030
6	壮瞥町（壮瞥）	1,130
7	占冠村（占冠）	1,150
8	赤井川村（赤井川、都、常盤）	1,230
9	斜里町（ウトロ）	1,240
10	釧路市（飽別）	1,290

高料金 上水道事業			
	事業名		料金
1	羅臼町		3,360
2	増毛町		3,060
3	夕張市		3,041
4	栗山町		2,998
5	江差町		2,974
6	西空知広域水道企業団		2,950
7	様似町		2,910
8	福島町		2,905
9	羽幌町		2,850
10	当別町		2,840

簡易水道事業		
	事業名	料金
1	羅臼町（峯浜、岬町）	3,360
2	羽幌町（天売、焼尻）	3,250
3	平取町（本町、貫気別、中部振内）	3,150
4	網走市（能取、中央網走）	3,144
5	増毛町（阿分、別荘、岩老、雄冬）	3,060
6	天塩町（市街、雄信内、泉源産土）	3,030
7	札文町（香深、船泊、内路）	2,960
8	新冠町（新冠、新冠第一、新冠第二）	2,910
8	様似町（幌満）	2,910
10	妹背牛町（妹背牛）	2,984

b. 水道料金の分布状況



エ. 水道事業ビジョンの策定状況

平成28年3月末現在

事業体名	水道事業ビジョンの名称	策定年月
上水道事業者		
1 旭川市	旭川市水道・下水道ビジョン (旧:水道事業及び下水道事業財政計画策定に向けた基本的な考え方 [平成16年1月策定])	平成28年2月策定
2 札幌市	札幌水道ビジョン (旧:札幌水道長期構想)	平成16年4月策定 平成27年3月改訂
3 北見市 (北見、留辺蘂)	北見市上下水道ビジョン	平成17年3月策定 平成22年3月改訂
4 帯広市	おびひろ上下水道ビジョン2010	平成18年2月策定 平成22年2月改訂
5 石狩市	石狩市水道ビジョン	平成18年8月
6 苫小牧市	苫小牧市水道ビジョン	平成20年3月
7 函館市	21世紀の水づくり輝く水プログラム	平成20年3月
8 名寄市	名寄市水道ビジョン	平成20年6月
9 網走市	網走市水道事業基本計画	平成20年8月
10 標茶町	標茶町水道ビジョン	平成21年1月
11 美幌町	美幌町水道ビジョン	平成21年2月
12 江別市	江別市水道ビジョン	平成21年12月
13 小樽市	小樽市上下水道ビジョン	平成22年2月
14 中空知広域水道企業団	地域水道ビジョン	平成22年2月
15 留萌市	留萌市水道ビジョン	平成21年度
16 白糠町	白糠町水道事業ビジョン2009	平成21年3月
17 室蘭市	室蘭市水道ビジョン	平成22年9月
18 岩見沢市	岩見沢市地域水道ビジョン	平成22年度
19 弟子屈町	弟子屈町水道ビジョン	平成22年度
20 伊達市	伊達市水道ビジョン	平成24年3月
21 釧路市	釧路市水道ビジョン	平成24年3月
22 余市町	余市町水道ビジョン	平成24年3月
23 北広島市	北広島市水道ビジョン	平成24年3月
24 白老町	白老町水道ビジョン	平成24年3月
25 恵庭市	恵庭市水道ビジョン	平成24年4月
26 訓子府町	訓子府町水道ビジョン	平成24年12月
27 美唄市	美唄市地域水道ビジョン	平成25年3月
28 士別市	士別市水道ビジョン	平成25年4月
29 七飯町	七飯町水道ビジョン	平成25年6月
30 根室市	根室市水道ビジョン	平成27年3月
31 北斗市	北斗市水道ビジョン	平成27年3月
32 中標津町	中標津町水道ビジョン	平成26年度
33 紋別市	紋別市水道ビジョン	平成27年6月
34 岩内町	岩内町水道ビジョン	平成26年度
35 幕別町	幕別町水道事業ビジョン	平成27年3月
36 江差町	江差町水道事業ビジョン	平成27年3月
37 栗山町	栗山町水道事業ビジョン	平成27年2月
38 八雲町	八雲町水道事業ビジョン	平成28年3月
39 別海町	別海町水道事業ビジョン	平成28年3月
簡易水道事業		
1 上川町	上川町水道ビジョン	平成26年3月
水道用水供給事業者		
1 石狩東部広域水道企業団	地域水道ビジョン	平成20年3月
2 十勝中部広域水道企業団	ワックアプラン2010	平成22年10月

○策定割合等

【上水道事業者】	(策定割合)
・39プラン (40事業)	
40 事業 / 95 事業	42%
・給水人口割合	
4,271,254 人 / 4,925,291 人	87%
【水道用水供給事業者】	
・2プラン (2事業)	
2 事業 / 5 事業	40%
・1日最大給水量割合	
107,254 m <sup>3</sup> / 180,398 m <sup>3</sup>	59%
【簡易水道事業者】	
・1プラン (54事業)	
54 事業 / 250 事業	22%
・給水人口割合	
57,012 人 / 338,404 人	17%

※給水人口及び1日最大給水量は、平成26年度末の数値を使用しています。



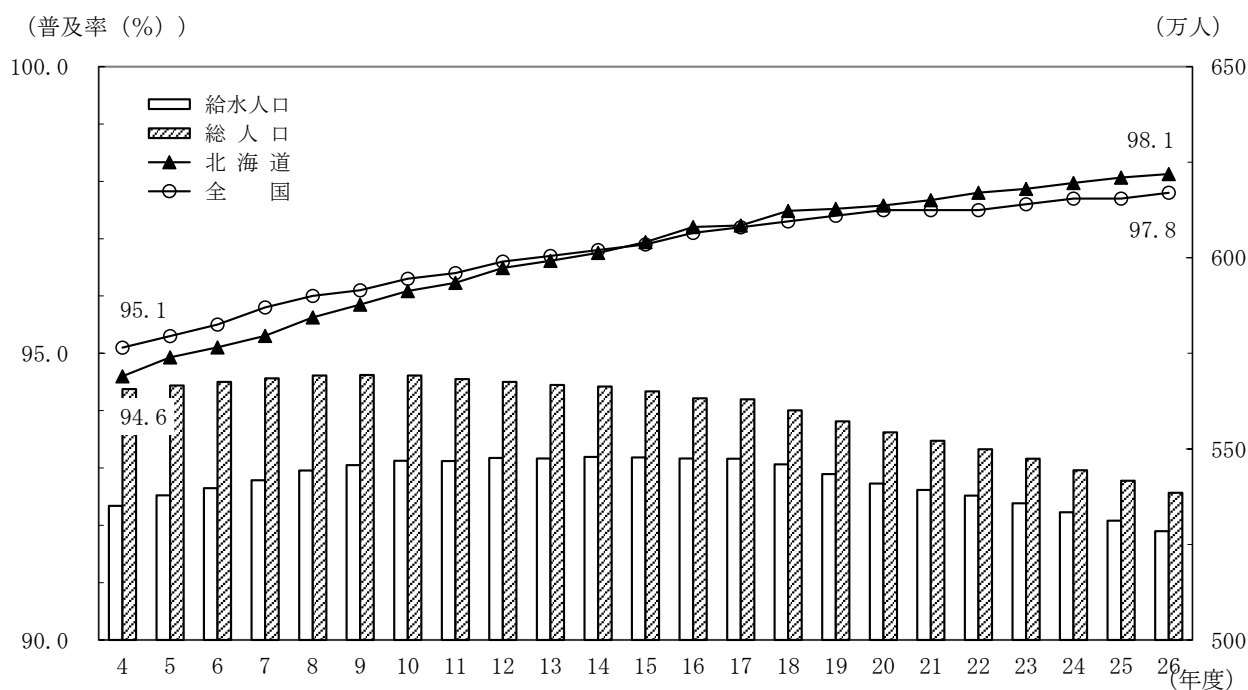
## **I - 2 水道普及状況の推移**

(1) 普及状況の推移

年 度	行政区域内 人 口 (A) (人)	上 水 道		簡 易 水 道		専 用 水 道		合 計		普及率 (B)/(A) (%)	全 国 普及率 (%)
		施設数 箇 所	給水人口 (人)	施設数 箇 所	給水人口 (人)	施設数 箇 所	給水人口 (人)	施設数 箇 所	給水人口(B) (人)		
4	5,656,230	113	4,889,985	361	408,771	146	52,053	620	5,350,809	94.6	95.1
5	5,665,699	113	4,922,987	356	406,675	137	48,739	606	5,378,401	94.9	95.3
6	5,675,063	113	4,945,680	356	407,942	137	43,603	606	5,397,225	95.1	95.5
7	5,684,842	112	4,965,844	351	409,071	128	42,944	591	5,417,859	95.3	95.8
8	5,692,055	112	4,997,901	347	402,888	124	42,336	583	5,443,125	95.6	96.0
9	5,693,495	112	5,018,375	344	397,870	118	41,041	574	5,457,286	95.9	96.1
10	5,691,737	111	5,031,690	343	398,908	116	38,387	570	5,468,985	96.1	96.3
11	5,682,827	109	5,026,885	343	404,147	115	37,461	567	5,468,493	96.2	96.4
12	5,675,309	108	5,031,762	345	407,170	113	37,003	566	5,475,935	96.5	96.6
13	5,667,024	108	5,035,926	347	405,012	109	34,177	564	5,475,115	96.6	96.7
14	5,662,856	107	5,039,469	349	403,892	380	35,533	836	5,478,894	96.8	96.8
15	5,650,573	107	5,040,015	345	404,144	417	33,479	869	5,477,638	96.9	96.9
16	5,632,133	106	5,031,942	345	409,093	366	33,668	817	5,474,703	97.2	97.1
17	5,629,970	103	5,033,156	336	407,035	361	33,861	800	5,474,052	97.2	97.2
18	5,600,705	100	5,025,138	333	399,719	361	34,891	794	5,459,748	97.5	97.3
19	5,571,770	101	5,009,199	327	394,278	369	30,218	797	5,433,695	97.5	97.4
20	5,543,556	101	4,997,536	322	387,251	377	24,564	800	5,409,351	97.6	97.5
21	5,520,894	101	4,985,661	315	382,842	367	23,835	783	5,392,338	97.7	97.5
22	5,498,916	100	4,989,526	304	366,655	355	21,812	759	5,377,993	97.8	97.5
23	5,474,216	100	4,976,402	288	357,030	355	24,014	743	5,357,446	97.9	97.6
24	5,444,307	100	4,960,302	271	350,124	344	23,468	715	5,333,894	98.0	97.7
25	5,416,711	99	4,945,152	263	344,107	343	22,724	705	5,311,983	98.1	97.7
26	5,385,211	99	4,925,291	256	338,404	347	20,717	702	5,284,412	98.1	97.8

(注)1. 「行政区域内人口」(A)については、各年度末(3月31日)現在の住民基本台帳である。

2. 専用水道の給水人口は、自己水源のみを水源とする専用水道の給水人口を計上している。



(2) 年間給水量の推移

ア. 上水道事業

(単位：千m<sup>3</sup>)

区分	年度	17	18	19	20	21	22	23	24	25	26	
年間給水量 (A)	年間給水量 (A)	579,776	574,251	568,054	555,057	551,776	558,230	554,018	553,701	546,708	540,773	
	有効水量 (B)	有効水量 (B)	527,090	521,825	517,510	505,447	504,350	509,231	505,052	503,103	496,166	491,660
		有収水量 (C)	504,512	501,576	498,263	487,116	485,367	490,163	485,921	484,424	477,853	473,202
	無収水量	22,578	20,249	19,247	18,331	18,983	19,068	19,131	18,679	18,313	18,458	
	無効水量	52,686	52,426	50,544	49,610	47,426	48,999	48,966	50,598	50,542	49,113	
有効率 (%)	北海道 (B)/(A)	91.0	90.9	91.1	91.1	91.4	91.2	91.2	90.9	90.8	90.9	
	全国	92.3	92.5	92.7	92.9	92.8	92.9	92.4	92.8			
有収率 (%)	北海道 (C)/(A)	87.1	87.3	87.7	87.8	88.0	87.8	87.7	87.5	87.4	87.5	
	全国	89.5	89.7	90.0	90.1	90.1	90.2	89.6	90.1			

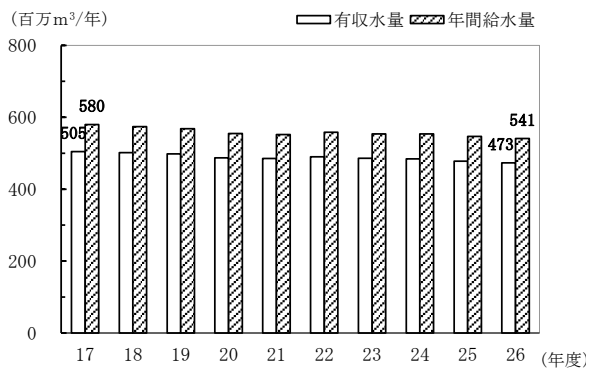
※全国データはH24まで

イ. 簡易水道事業

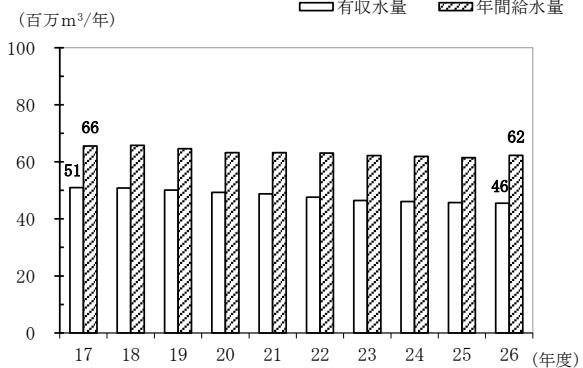
(単位：千m<sup>3</sup>)

区分	年度	17	18	19	20	21	22	23	24	25	26
年間給水量	年間給水量	65,569	65,804	64,619	63,199	63,226	63,052	62,215	61,912	61,487	62,275
	有効水量	54,436	54,564	54,184	53,125	52,429	51,397	50,175	49,760	49,028	49,086
	有収水量	51,002	50,800	50,081	49,297	48,813	47,629	46,477	46,056	45,731	45,515
	無効水量	11,133	11,240	10,435	10,074	10,777	11,656	12,040	12,152	12,460	13,189

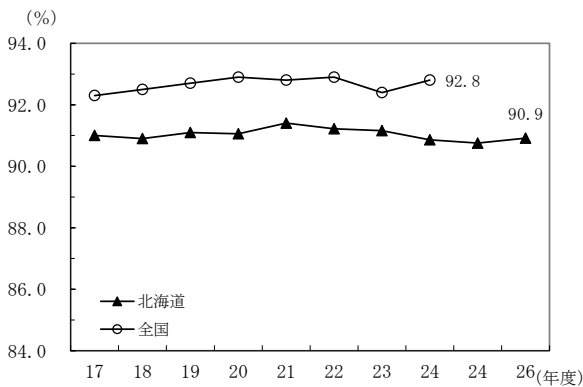
・実績年間給水量・有収水量の推移（上水道）



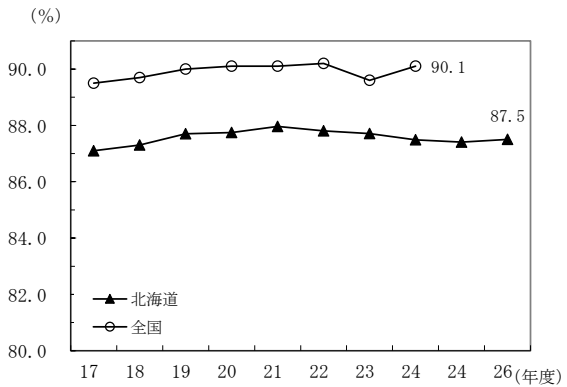
・実績年間給水量・有収水量の推移（簡易水道）



・有効率の推移（上水道）



・有収率の推移（上水道）



(3) 1人1日当たりの給水量の推移  
ア. 1人1日最大給水量

(単位：L/人/日)

区分	年度	17	18	19	20	21	22	23	24	25	26
北海道	上水道	378	382	367	359	354	359	356	358	351	346
	簡易水道	632	634	650	644	647	654	670	665	664	677
全国	上水道	423	421	410	405	396	401	394	387		

※全国データはH24まで

イ. 1人1日平均給水量

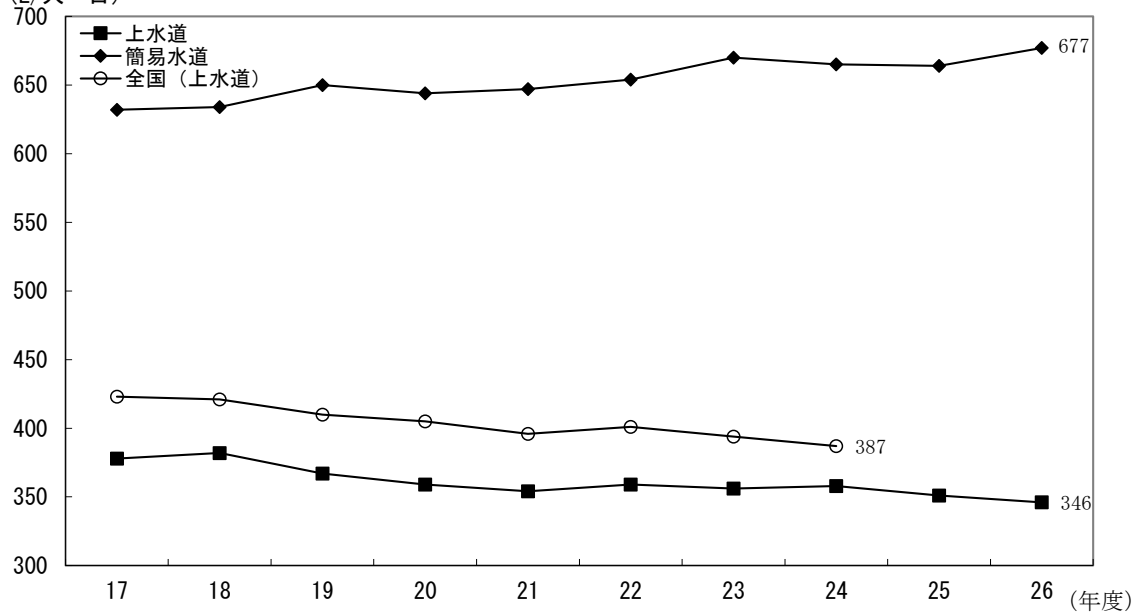
(単位：L/人/日)

区分	年度	17	18	19	20	21	22	23	24	25	26
北海道	上水道	316	313	313	304	303	307	306	307	303	301
	簡易水道	441	451	449	448	452	471	476	484	490	504
全国	上水道	363	358	355	349	344	346	340	338		

※全国データはH24まで

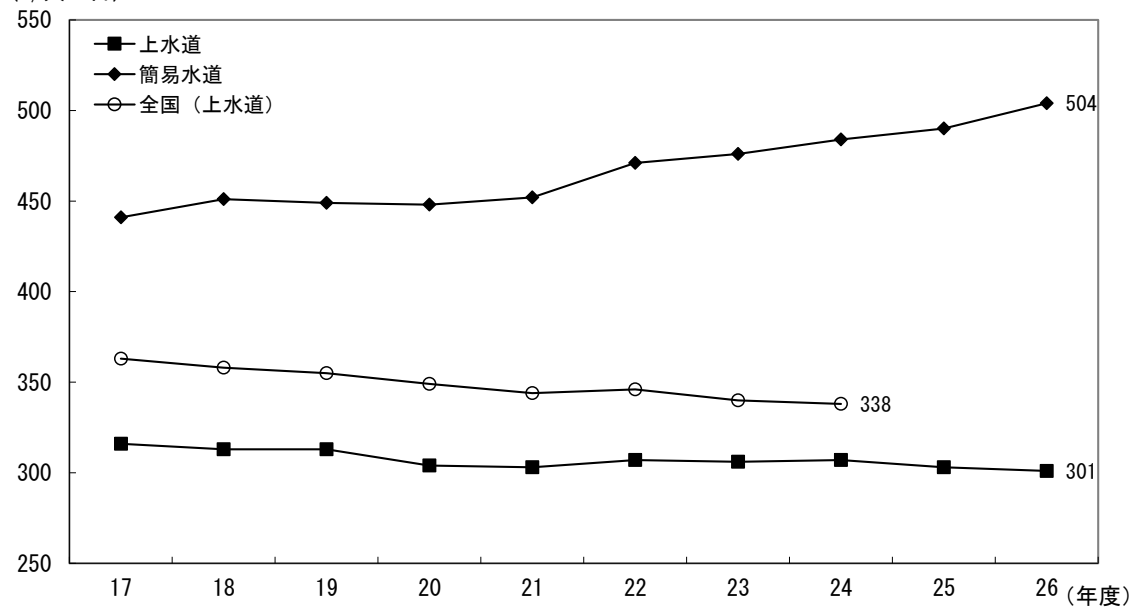
・ 1人1日最大給水量

(L/人・日)



・ 1人1日平均給水量

(L/人・日)

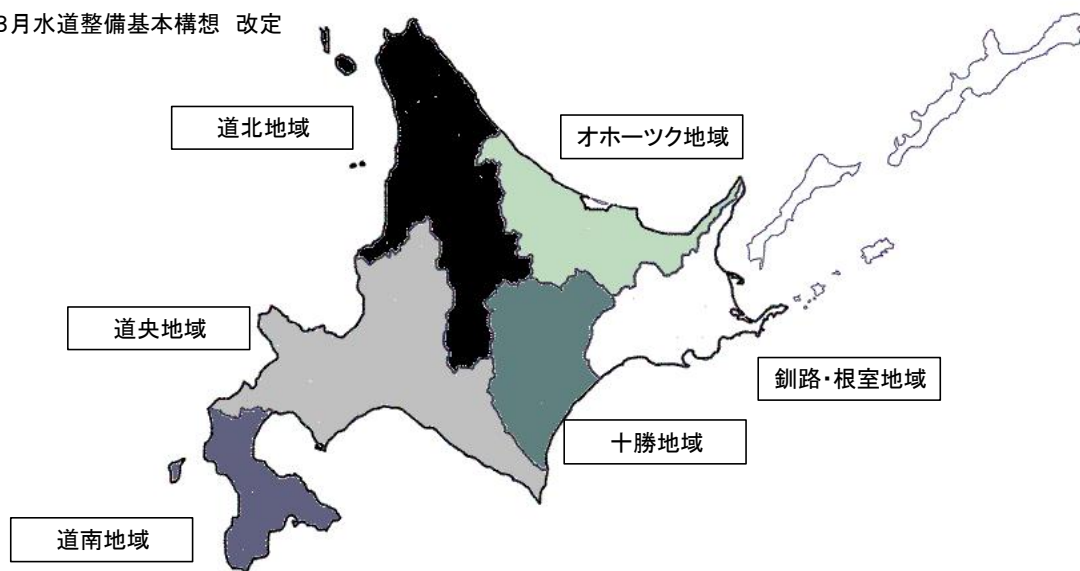




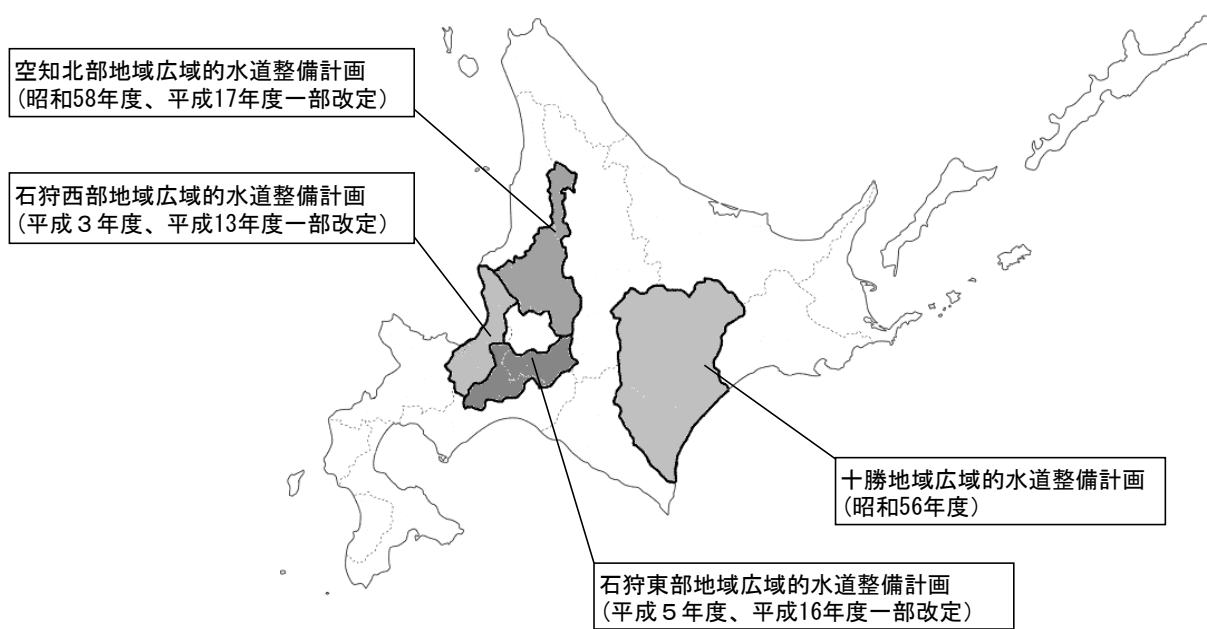
## **I - 3 広域的水道整備計画、 水道開発の状況**

(1) 水道整備基本構想

平成25年3月水道整備基本構想 改定



(2) 広域の水道整備計画



整備計画名	計画区域内市町村名	目標年次
空知北部地域広域の水道整備計画	深川市、滝川市、赤平市、芦別市、砂川市、歌志内市、上砂川町、浦臼町、新十津川町、妹背牛町、雨竜町、北竜町、沼田町、幌加内町、秩父別町、奈井江町	平成42年度
十勝地域広域の水道整備計画	帯広市、音更町、士幌町、鹿追町、新得町、清水町、芽室町、上士幌町、大樹町、広尾町、幕別町、池田町、豊頃町、本別町、足寄町、陸別町、浦幌町、中札内村、更別村	平成12年度
石狩西部地域広域の水道整備計画	札幌市、小樽市（一部）、石狩市、当別町	平成47年度
石狩東部地域広域の水道整備計画	江別市、千歳市、恵庭市、夕張市、北広島市、長沼町、由仁町、南幌町、栗山町	平成42年度

(3) 北海道における水道水源関連ダム (完成)

(平成27年3月現在)

ダム名	河川名	事業主体	ダムの目的	工期	水道事業主体	有効貯水量 (千m <sup>3</sup> )	水道取水量 (m <sup>3</sup> /日)	地図番号
奥沢ダム (H23.8廃止)	勝納川水系勝納川	小樽市	W	M41~T3	小樽市	437	16,200	1
笹流ダム	亀田川水系笹流川	函館市	W	T9~T12	函館市	576	31,300	2
新中野ダム	亀田川水系亀田川	函館市	W・F・N	S50~59	函館市	2,820	38,700	3
旭町第一ダム	石狩川水系ボンボロカベツ川	夕張市	W	S14~16	夕張市	250	1,920	4
旭町第二ダム	石狩川水系ボンボロカベツ川	夕張市	W	S43~45	夕張市	300	4,520	5
桂沢ダム	石狩川水系幾春別川	建設省	W・F・A・P	S26~32	桂沢水道企業団	81,800	86,227	6
金山ダム	石狩川水系空知川	建設省	W・F・A・P	S36~42	滝川市	130,420	9,440	7
岩尾内ダム	天塩川水系天塩川	建設省	W・F・A・P・I	S40~45	士別市	96,300	9,800	8
豊平峡ダム	石狩川水系豊平川	建設省	W・F・P	S42~47	札幌市	37,100	528,000	9
常盤ダム	余市川水系小樽川	小樽市	W	S44~46	小樽市	400	23,000	10
大雪ダム	石狩川水系石狩川	建設省	W・F・A・P・N	S43~50	旭川市	54,700	100,000	11
漁川ダム	石狩川水系漁川	建設省	W・F・N	S49~55	石狩東部広域(企)	14,100	77,100	12
牧の内ダム	コタンケシ川水系コタンケシ川	根室市	W	S53~55	根室市	500	7,400	13
北辰ダム	声間川水系タツノウシュナイ川	稚内市	W	S52~57	稚内市	5,943	52,800	14
美唄ダム	石狩川水系美唄川	北海道	W・F・I・N	S48~57	美唄市	1,090	10,000	15
鹿ノ子ダム	常呂川水系常呂川	建設省	W・F・A	S50~58	北見市	35,800	45,200	16
					北見市(留辺蘂町)		2,400	
					北見市(常呂町)		3,600	
					置戸町		1,800	
訓子府町	1,300							
清水の沢ダム	石狩川水系清水沢川	夕張市	W	S57~59	夕張市	710	9,340	17
愛別ダム	石狩川水系愛別川	北海道	W・F・I・N	S54~61	当麻町	8,000	3,000	18
					上川町		2,000	
					鷹栖町		3,500	
					愛別町		2,600	
比布町	2,000							
定山溪ダム	石狩川水系小樽内川	建設省	W・F・P	S53~H元	札幌市	78,600	375,000	19
沼田ダム	石狩川水系幌新太刀別川	農林水産省	W・A	S48~H3	北空知広域(企)	32,900	36,300	20
小平ダム	小平蘂川水系小平蘂川	北海道	W・F・A・N	S51~H4	小平町	27,600	3,800	28
朝里ダム	朝里川水系朝里川	北海道	W・F・N	S56~H5	小樽市	7,700	47,800	21
栗山ダム	石狩川水系雨煙別川	北海道	W・F・N	S58~H6	栗山町	2,700	10,000	22
札内川ダム	十勝川水系札内川	建設省	W・F・A・P・N	S60~H10	十勝中部広域(企)	42,000	100,200	27
滝里ダム	石狩川水系空知川	建設省	W・F・A・P・N	S58~H11	中空知広域(企)	85,000	51,140	23
					江別市		13,960	
上ノ国ダム	天の川水系目名川	北海道	W・F・A・N	H元~H14	江差町	3,110	3,500	31
大野ダム	大野川水系二股沢川	農林水産省	W・A	H6~H14	北斗市(大野町)	1,400	2,800	33
忠別ダム	石狩川水系忠別川	国土交通省	W・F・A・P・N	S59~H18	旭川市	79,000	60,000	24
					東川町		5,000	
					東神楽町		5,000	
西岡ダム	天塩川水系小沢川	北海道	W・F・N	H5~H21	剣淵町	664	550	37
留萌ダム	留萌川水系チバベリ川	国土交通省	W・F・N	H元~H22	留萌市	21,800	4,600	30
当別ダム	石狩川水系当別川	北海道	W・F・A・N	H4~H24	石狩西部広域(企)	66,500	85,500	32
徳富ダム	石狩川水系徳富川	農林水産省 北海道	W・F・A・N	S62~H25	西空知広域(企)	33,400	5,200	29
夕張シューパロダム	石狩川水系夕張川	国土交通省 農林水産省	W・F・A・P・N	H7~H26	石狩東部広域(企)	367,000	29,600	35

(注) 1 ダムの目的: W-水道用水、F-洪水調節、A-農業用水、P-発電用水、I-工業用水、N-正常流量

## (4) 北海道における水道水源関連ダム（建設中）

(平成27年3月現在)

ダム名	河川名	事業主体	ダムの目的	工期	水道事業主体	有効貯水量 (千m <sup>3</sup> )	水道取水量 (m <sup>3</sup> /日)	地図番号
二風谷ダム	沙流川水系沙流川	国土交通省	W・F・P・N	S57～H31	日高町	17,200	1,400	25
平取ダム	沙流川水系額平川				平取町	44,500	1,200	26
サドルダム	天塩川水系サドル川	国土交通省	W・F・P・N	H5～H29	名寄市	50,200	1,510	34
					下川町		130	
厚幌ダム	厚真川水系厚真川	北海道	W・F・A・N	H7～H29	厚真町	43,100	1,353	36
新桂沢ダム	石狩川水系幾春別川	国土交通省	W・F・P・I・N	H2～H32	桂沢水道企業団	136,400	8,640	6
三笠ほんべつダム	石狩川水系奔別川					8,500		38

(注) 1. ダムの目的：W-水道用水、F-洪水調節、A-農業用水、P-発電用水、I-工業用水、N-正常流量

(注) 2. 二風谷ダムは平成10年度に完成しているが、沙流川総合開発計画により平取ダムと同一事業なので、建設中にまとめて記載している。

(注) 3. 工期は、最新の状況を記載しているものがある。また、情勢の変化によりデータの内容に変更が生じる可能性がある。

## (5) 実績年間取水量の推移（上水道事業）

(単位：千m<sup>3</sup>)

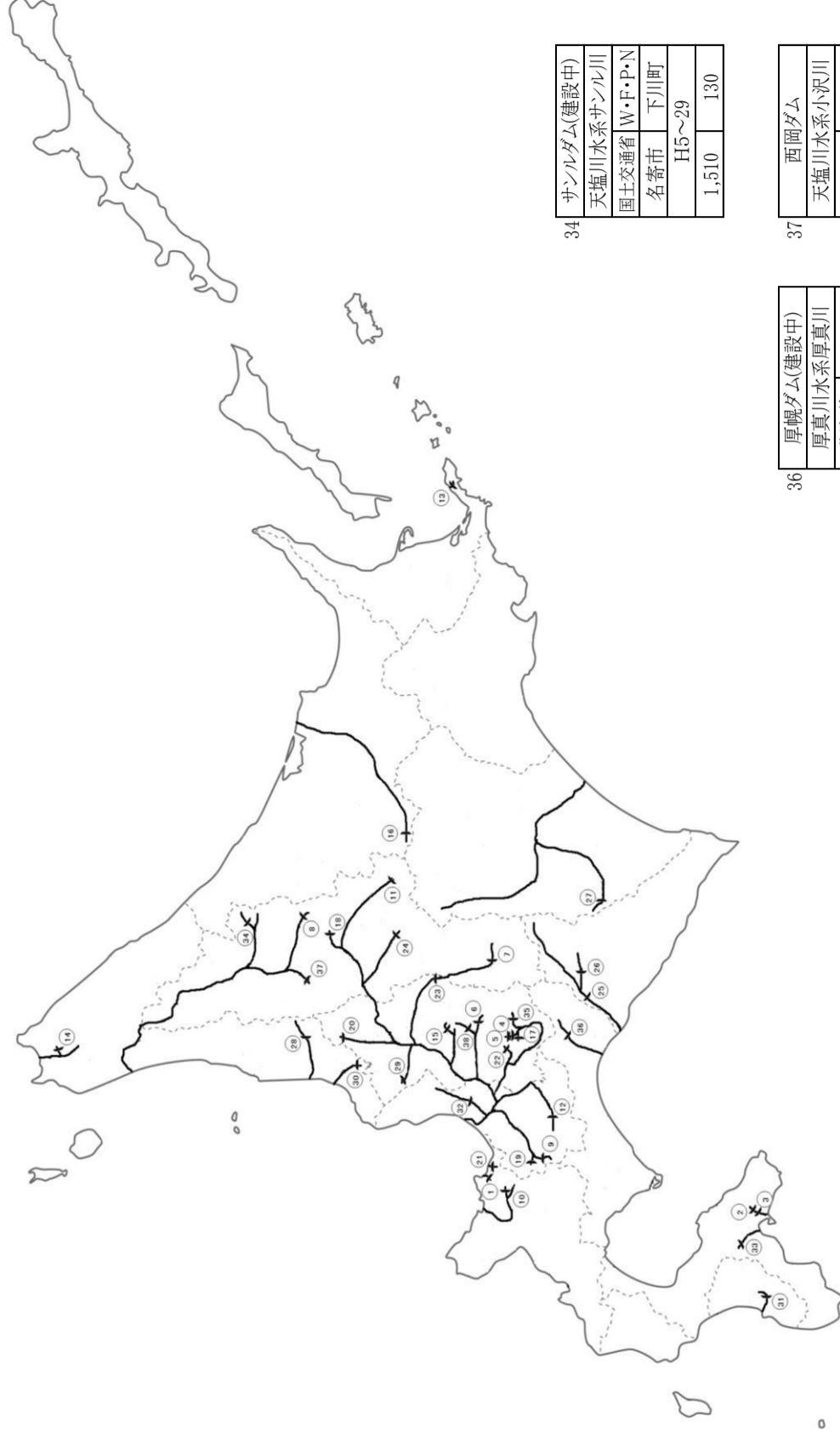
年度	表流水			地下水			その他	浄水受水	合計
	自 流	ダム直接	ダム放流	伏流水	浅井戸	深井戸			
4	260,968	43,663	188,699	21,073	17,323	11,518	21,796	45,191	610,231
5	266,408	42,383	187,763	21,347	18,488	11,799	20,717	46,500	615,405
6	263,740	44,994	204,291	21,266	18,705	11,543	19,046	49,466	633,051
7	253,555	43,138	206,063	20,795	17,273	11,672	23,016	52,503	628,015
8	248,959	57,702	201,095	20,941	17,869	12,358	23,329	53,443	635,696
9	253,311	44,036	216,978	18,607	17,626	14,960	24,576	52,195	642,289
10	286,581	56,631	169,966	20,082	17,335	15,475	25,383	52,131	643,584
11	245,295	42,613	228,443	21,472	7,408	17,152	24,882	59,211	646,476
12	242,793	39,372	231,571	22,415	9,456	13,980	22,535	58,214	640,336
13	247,958	38,559	230,447	25,519	8,918	14,480	2,232	61,578	629,691
14	227,234	39,300	236,383	23,330	9,020	15,956	23,875	60,077	635,175
15	240,701	40,831	218,000	22,745	9,072	15,042	22,694	60,824	629,909
16	243,551	42,203	214,343	22,718	8,544	14,309	22,696	60,626	628,990
17	242,642	39,284	214,555	23,008	8,513	14,757	19,578	58,917	621,254
18	243,062	37,842	216,639	22,146	8,404	15,361	27,583	52,328	623,365
19	230,527	43,282	221,887	21,642	6,234	15,029	22,561	52,704	613,866
20	231,048	40,679	211,674	21,462	6,063	14,884	21,640	52,323	599,773
21	227,506	41,578	211,932	21,674	6,859	15,356	21,521	52,075	598,501
22	226,126	42,258	217,692	21,951	6,896	15,861	21,929	51,863	604,576
23	228,044	40,795	215,670	21,820	6,492	16,780	20,297	50,047	599,945
24	225,902	40,457	214,510	21,722	6,335	17,290	20,963	50,299	597,478
25	218,834	40,544	213,164	21,363	6,566	13,688	21,360	54,975	590,494
26	219,073	39,780	209,452	20,976	6,434	12,178	21,271	55,310	584,474

(注) その他は湧水、湖沼水等である。

(6) 水道水源関連ダムの位置図

凡 例
ダム名
河川名
事業主体(ダムの目的)
水道事業主体
工 期
水道取水量(m <sup>3</sup> /日)

23	滝里ダム 石狩川水系空知川 建設省 W・F・A・P・N 中空知(企) 江別市 S58～H11 51,140 13,960	24	忠別ダム 石狩川水系忠別川 国土交通省 W・F・A・P・N 旭川市 東神楽町 東川町 S59～H18 60,000 5,000 5,000	25・26	二風谷ダム及び平取ダム(建設中) 沙流川水系沙流川 国土交通省 W・F・P・N 日 高 町 平 取 町 S57～H31(二風谷ダムはH10完成) 1,400 1,200		
27	札内川ダム 十勝川水系札内川 建設省 W・F・A・P・N 十勝中部広域水道(企) S60～H10 100,200	28	小平ダム 小平薬川水系小平薬川 北海道 W・F・A・N 小 平 町 S51～H4 3,800	29	徳富ダム 石狩川水系徳富川 農林水産省 W・F・A・N 北海道 西空知広域水道(企) S62～H25 5,200		
30	留萌ダム 留萌川水系留萌川 国土交通省 W・F・N 留 萌 市 H元～22 4,600	31	上ノ国ダム 天の川水系目名川 北海道 W・F・A・N 江 差 町 H元～14 3,500	32	当別ダム 石狩川水系当別川 北海道 W・F・A・N 石狩西部広域水道(企) H4～24 85,500		
33	大野ダム 大野川水系二股沢川 農林水産省 W・A 北 斗 市(大野町) H6～14 2,800	34	サンルダム(建設中) 天塩川水系サンル川 国土交通省 W・F・P・N 名 寄 市 下川町 H5～29 1,510 130	35	夕張シューハロダム 石狩川水系夕張川 国土交通省 W・F・A・P・N 農林水産省 石狩東部広域水道(企) H7～26 29,600		
36	厚幌ダム(建設中) 厚真川水系厚真川 北海道 W・F・A・N 厚 真 町 H7～29 1,353	37	西岡ダム 天塩川水系小沢川 北海道 W・F・N 剣 淵 町 H5～21 550	38	三笠ほんべつダム(建設中) 石狩川水系奔別川 国土交通省 W・F・P・N 桂沢水道企業団 H2～32 8,640		
39	常盤ダム 余市川水系小樽川 小樽市 W 小 樽 市 S44～46 23,000	40	常盤ダム 余市川水系小樽川 小樽市 W 小 樽 市 S44～46 23,000	41	大雪山ダム 石狩川水系石狩川 建設省 W・F・A・P・N 旭 川 市 S43～50 100,000	42	漁川ダム 石狩川水系漁川 建設省 W・F・N 石狩東部広域水道(企) S49～55 77,100
43	牧の内ダム コカガシ川水系コカガシ川 根室市 W 根 室 市 S53～55 7,400	44	北辰ダム 声間川水系クエクエ川 稚内市 W 稚 内 市 S52～57 52,800	45	美唄ダム 石狩川水系美唄川 北海道 W・F・I・N 美 唄 市 S48～57 10,000	46	清水の沢ダム 石狩川水系清水沢川 夕張市 W 夕 張 市 S57～59 9,340
47	鹿ノ子ダム 常呂川水系常呂川 建設省 W・F・A 北見市 留辺蘂町 常呂町 置戸町 訓子府町 S50～58 45,200 2,400 3,600 1,800 1,300	48	愛別ダム 石狩川水系愛別川 北海道 W・F・I・N 当麻町 上川町 鷹栖町 愛別町 比布町 S54～61 3,000 2,000 3,500 2,600 2,000	49	定山溪ダム 石狩川水系小樽内川 建設省 W・F・P 札 幌 市 S53～H元 375,000	50	栗山ダム 石狩川水系雨狸別川 北海道 W・F・N 栗 山 町 S58～H6 10,000
51	奥沢ダム(H23.8廃止) 勝納川水系勝納川 小樽市 W 小 樽 市 M41～T3 16,200	52	笹流ダム 亀田川水系笹流川 函館市 W 函 館 市 T9～12 31,300	53	新中野ダム 亀田川水系亀田川 函館市 W・F・N 函 館 市 S50～59 38,700	54	旭町第一ダム 石狩川水系宗谷川 夕張市 W 夕 張 市 S14～16 1,920
55	桂沢ダム 石狩川水系幾春別川 建設省 W・F・A・P 桂沢水道企業団 S26～32 86,227	56	新桂沢ダム(建設中) 石狩川水系幾春別川 国土交通省 W・F・A・P 桂沢水道企業団 H2～32 8,640	57	金山ダム 石狩川水系空知川 建設省 W・F・A・P 滝川市 S36～42 9,440	58	岩尾内ダム 天塩川水系天塩川 建設省 W・F・A・P・I 士別市 S40～45 9,800
59	豊平峡ダム 石狩川水系豊平川 建設省 W・F・P 札 幌 市 S42～47 528,000	60	旭町第二ダム 石狩川水系宗谷川 夕張市 W 夕 張 市 S43～45 4,520	61	留萌ダム 留萌川水系留萌川 国土交通省 W・F・N 留 萌 市 H元～22 4,600	62	上ノ国ダム 天の川水系目名川 北海道 W・F・A・N 江 差 町 H元～14 3,500
63	大野ダム 大野川水系二股沢川 農林水産省 W・A 北 斗 市(大野町) H6～14 2,800	64	サンルダム(建設中) 天塩川水系サンル川 国土交通省 W・F・P・N 名 寄 市 下川町 H5～29 1,510 130	65	夕張シューハロダム 石狩川水系夕張川 国土交通省 W・F・A・P・N 農林水産省 石狩東部広域水道(企) H7～26 29,600	66	厚幌ダム(建設中) 厚真川水系厚真川 北海道 W・F・A・N 厚 真 町 H7～29 1,353
67	西岡ダム 天塩川水系小沢川 北海道 W・F・N 剣 淵 町 H5～21 550	68	三笠ほんべつダム(建設中) 石狩川水系奔別川 国土交通省 W・F・P・N 桂沢水道企業団 H2～32 8,640	69	滝里ダム 石狩川水系空知川 建設省 W・F・A・P・N 中空知(企) 江別市 S58～H11 51,140 13,960	70	忠別ダム 石狩川水系忠別川 国土交通省 W・F・A・P・N 旭川市 東神楽町 東川町 S59～H18 60,000 5,000 5,000
71	二風谷ダム及び平取ダム(建設中) 沙流川水系沙流川 国土交通省 W・F・P・N 日 高 町 平 取 町 S57～H31(二風谷ダムはH10完成) 1,400 1,200	72	札内川ダム 十勝川水系札内川 建設省 W・F・A・P・N 十勝中部広域水道(企) S60～H10 100,200	73	小平ダム 小平薬川水系小平薬川 北海道 W・F・A・N 小 平 町 S51～H4 3,800	74	徳富ダム 石狩川水系徳富川 農林水産省 W・F・A・N 北海道 西空知広域水道(企) S62～H25 5,200
75	留萌ダム 留萌川水系留萌川 国土交通省 W・F・N 留 萌 市 H元～22 4,600	76	上ノ国ダム 天の川水系目名川 北海道 W・F・A・N 江 差 町 H元～14 3,500	77	当別ダム 石狩川水系当別川 北海道 W・F・A・N 石狩西部広域水道(企) H4～24 85,500	78	大野ダム 大野川水系二股沢川 農林水産省 W・A 北 斗 市(大野町) H6～14 2,800
79	サンルダム(建設中) 天塩川水系サンル川 国土交通省 W・F・P・N 名 寄 市 下川町 H5～29 1,510 130	80	夕張シューハロダム 石狩川水系夕張川 国土交通省 W・F・A・P・N 農林水産省 石狩東部広域水道(企) H7～26 29,600	81	厚幌ダム(建設中) 厚真川水系厚真川 北海道 W・F・A・N 厚 真 町 H7～29 1,353	82	西岡ダム 天塩川水系小沢川 北海道 W・F・N 剣 淵 町 H5～21 550
83	三笠ほんべつダム(建設中) 石狩川水系奔別川 国土交通省 W・F・P・N 桂沢水道企業団 H2～32 8,640	84	滝里ダム 石狩川水系空知川 建設省 W・F・A・P・N 中空知(企) 江別市 S58～H11 51,140 13,960	85	忠別ダム 石狩川水系忠別川 国土交通省 W・F・A・P・N 旭川市 東神楽町 東川町 S59～H18 60,000 5,000 5,000	86	二風谷ダム及び平取ダム(建設中) 沙流川水系沙流川 国土交通省 W・F・P・N 日 高 町 平 取 町 S57～H31(二風谷ダムはH10完成) 1,400 1,200
87	札内川ダム 十勝川水系札内川 建設省 W・F・A・P・N 十勝中部広域水道(企) S60～H10 100,200	88	小平ダム 小平薬川水系小平薬川 北海道 W・F・A・N 小 平 町 S51～H4 3,800	89	徳富ダム 石狩川水系徳富川 農林水産省 W・F・A・N 北海道 西空知広域水道(企) S62～H25 5,200	90	留萌ダム 留萌川水系留萌川 国土交通省 W・F・N 留 萌 市 H元～22 4,600
91	上ノ国ダム 天の川水系目名川 北海道 W・F・A・N 江 差 町 H元～14 3,500	92	当別ダム 石狩川水系当別川 北海道 W・F・A・N 石狩西部広域水道(企) H4～24 85,500	93	大野ダム 大野川水系二股沢川 農林水産省 W・A 北 斗 市(大野町) H6～14 2,800	94	サンルダム(建設中) 天塩川水系サンル川 国土交通省 W・F・P・N 名 寄 市 下川町 H5～29 1,510 130
95	夕張シューハロダム 石狩川水系夕張川 国土交通省 W・F・A・P・N 農林水産省 石狩東部広域水道(企) H7～26 29,600	96	厚幌ダム(建設中) 厚真川水系厚真川 北海道 W・F・A・N 厚 真 町 H7～29 1,353	97	西岡ダム 天塩川水系小沢川 北海道 W・F・N 剣 淵 町 H5～21 550	98	三笠ほんべつダム(建設中) 石狩川水系奔別川 国土交通省 W・F・P・N 桂沢水道企業団 H2～32 8,640





## II 水道施設の概要

(平成27年3月31日現在)





## Ⅱ－１ 水道用水供給事業の概要

事業主体名	最近認可 年月日	計画一日 最大給水 量 (m <sup>3</sup> )	受水団体別 計画一日給水量 (m <sup>3</sup> )	原水 の 種別	貯水 施設名	専任 職員数 (人)	浄水 方法	現在 施設能力 (m <sup>3</sup> /日)
桂沢水道 企業団	S44.02.13	82,500	岩見沢市 50,500 美唄市 7,500 三笠市 24,500	表流水	桂沢ダム	14	急速ろ過	70,000
石狩東部広域 水道企業団	H08.03.29	98,480	江別市 20,100 千歳市 15,900 恵庭市 30,400 北広島市 26,800 由仁町 3,500 長幌上水道企業団 3,000	表流水	漁川ダム 夕張 シューパロダム	26	急速ろ過	72,000
北空知広域 水道企業団	S59.12.14	22,000	深川市 13,333 沼田町 3,850 秩父別町 1,333 北竜町 1,300 妹背牛町 2,184	表流水	沼田ダム	9	急速ろ過	22,000
十勝中部広域 水道企業団	S57.06.25	99,160	帯広市 80,700 音更町 5,200 幕別町 3,700 芽室町 1,300 池田町 5,600 中札内村 1,700 更別村 960	表流水	札内川ダム	8	急速ろ過	60,000
石狩西部広域 水道企業団	H04.04.23	77,800	札幌市 44,000 小樽市 3,100 石狩市 21,100 当別町 9,600	表流水	当別ダム	18	急速ろ過	34,164
計	—	379,940	—	—	—	75	—	258,164

※計画一日最大給水量、受水団体別計画一日給水量の欄において、石狩東部広域水道企業団及び石狩西部広域水道企業団は、直近の再評価値を記載している。(他事業体は直近認可時の数値)

実績年間 取水量 (千 $m^3$ )	実績年間 浄水量 (千 $m^3$ )	実績年間 給水量 (千 $m^3$ )	内 訳(千 $m^3$ )			実績一日 最大給水 量( $m^3$ )	管路延長 (m)	管路別延長(m)		管種別延長(m)		
			有収水量	有効無 収水量	損失量			導水管	送水管	タタイル 铸铁管	鋼 管	その他
13,436	12,502	12,167	12,167	0	0	38,278	32,768	7,594	25,174	16,787	15,981	0
21,887	21,313	20,140	20,140	0	0	64,185	34,998	512	34,486	31,536	3,462	0
3,771	3,530	3,434	3,430	4	0	11,077	43,324	13,958	29,366	42,158	1,166	0
14,590	13,524	13,515	13,515	0	0	43,069	105,839	9,459	96,380	105,077	762	0
8,102	7,810	7,810	7,703	107	0	23,789	44,412	1,144	43,268	44,412	0	0
61,786	58,679	57,066	56,955	111	0	180,398	261,341	32,667	228,674	239,970	21,371	0



## Ⅱ－２ 上水道事業の概要

事業主体名	最近認可 年月日	計画給水 人口 (人)	給水区域内 人口 (人)	現在給水 人口 (人)	計画一日 最大給水量 (m <sup>3</sup> /日)	原水の 種別	浄水 方法 の種別	専任 職員 (人)	現在施設 公称能力 (m <sup>3</sup> /日)	実績年間 取水量 (千m <sup>3</sup> )	実績年間 浄水量 (千m <sup>3</sup> )
(空知)											
夕張市	H24.03.22	10,750	9,359	9,314	7,430	表	急	4	19,770	2,676	2,040
岩見沢市	H22.03.23	115,690	85,444	85,391	50,500	受	-	22	50,500	9,958	0
美瑛市	S58.03.31	41,800	23,784	23,723	17,560	表・受	急	14	17,560	3,298	2,447
芦別市	H25.03.29	30,550	14,843	14,782	12,163	表	急	10	12,163	1,851	1,733
赤平市	H08.05.08	19,000	11,111	10,973	9,000	表	急	6	9,000	1,828	1,720
三笠市	S44.02.13	60,600	9,415	9,404	25,000	受	-	4	24,500	1,447	0
深川市	H23.03.31	29,132	21,646	20,949	13,399	浅・受	膜	12	13,399	2,303	10
由仁町	H19.03.30	6,217	5,592	5,543	3,500	表・深	緩・急	4	3,425	850	850
栗山町	H19.06.18	13,200	12,516	12,437	7,690	表	急	5	9,800	2,049	2,049
沼田町	S57.06.04	11,000	3,267	3,247	3,850	受	-	2	3,850	388	0
長幌上水道企業団	H14.04.18	28,100	19,490	19,038	12,100	表	急・膜	13	10,860	2,556	2,140
西空知広域水道企業団	H23.06.23	14,550	11,681	11,296	6,337	表	膜	7	6,337	1,157	1,002
月新水道企業団	H04.12.14	9,010	6,304	6,259	4,550	表	急	3	4,550	1,218	1,110
中空知広域水道企業団	H18.04.01	75,216	68,895	68,124	28,530	表	急	36	29,080	7,993	7,779
計	14	464,815	303,347	300,480	201,609	-	-	142	214,794	39,572	22,880
(石狩)											
札幌市	H13.03.28	2,153,000	1,936,740	1,934,714	958,000	表	急	665	835,200	192,256	195,495
江別市	H06.03.10	138,400	119,640	119,341	56,000	表・受	急	58	43,400	10,973	3,685
千歳市	H24.08.16	94,800	94,652	94,550	54,400	表・受	急	24	42,500	12,779	10,960
恵庭市	S54.03.22	80,500	68,867	68,387	34,200	表・受	急	25	31,450	6,720	764
北広島市	H18.06.07	69,530	59,525	58,656	26,800	受	-	24	24,000	5,465	0
石狩市	H21.10.30	61,426	59,231	58,872	22,837	表・受	緩・急	23	24,322	6,029	504
当別町	H18.02.22	22,900	17,087	17,009	11,100	受	-	9	11,100	2,176	0
計	7	2,620,556	2,355,742	2,351,529	1,163,337	-	-	828	1,011,972	236,398	211,408
(後志)											
小樽市	S60.10.12	200,000	124,035	123,960	108,000	表	急	67	64,760	16,896	16,646
倶知安町	H24.03.30	15,750	15,170	14,868	11,100	深・湧	消	12	11,100	2,494	2,194
岩内町	H15.06.27	18,430	13,566	11,781	10,450	表	急	9	10,450	1,491	1,491
余市町	H22.03.29	21,360	19,907	19,486	9,320	表・伏・深・湧	急・膜	23	10,570	2,851	2,730
計	4	255,540	172,678	170,095	138,870	-	-	111	96,880	23,732	23,061
(胆振)											
室蘭市	H24.06.08	98,000	88,793	88,676	44,900	表	急	60	56,500	12,470	12,109
苫小牧市	H08.03.29	182,000	172,603	172,481	80,500	表・浅	緩・急	93	80,500	20,621	18,297
登別市	H23.03.29	50,200	50,092	49,504	16,000	表	急	34	16,000	4,755	4,755
伊達市	H21.12.16	36,700	34,073	30,499	15,800	表・深	緩・消	21	15,800	4,249	3,764
白老町	H07.12.01	27,300	18,078	17,939	10,300	表・深・湧	急・消	11	10,300	3,202	3,202
洞爺湖町	H15.05.12	10,200	9,377	7,843	8,637	湖・伏・深	膜・消	3	8,637	1,488	1,488
むかわ町	H12.06.08	5,370	4,708	4,554	2,440	表	急	3	3,500	654	518
計	7	409,770	377,724	371,496	178,577	-	-	225	191,237	47,439	44,133
(日高)											
日高町	H15.04.01	12,700	10,910	10,651	7,080	伏	急・消	7	5,008	1,369	1,235
浦河町	S61.04.14	17,200	11,388	10,756	9,000	浅	消	7	9,000	1,482	1,458
様似町	H10.05.22	6,200	4,449	4,415	2,270	表	急	6	2,270	694	694
新ひだか町	H13.04.24	22,100	19,050	18,602	9,400	浅	消	9	9,400	2,093	2,093
計	4	58,200	45,797	44,424	27,750	-	-	29	25,678	5,638	5,480

実績年間 給水量 (千 $m^3$ ) ①+②+③ (A)	内 訳 (千 $m^3$ )				有効率 (C)/(A) (%)	有収率 (B)/(A) (%)	実績年間 分水量 (千 $m^3$ ) (D)	実績一日 平均給水量 ( $m^3$ /日) {(A)+(D)} /365=(E)	実績一日 最大給水量 ( $m^3$ /日) (F)	左記のうち 分水量 ( $m^3$ /日)	負荷率 (E)/(F) (%)	実績一人 一日最大 給水量 (L/人/日)
	有収水量 ①(B)	有効無収 水 量 ②	有効水量 (①+②) (C)	損失量 ③								
1,221	955	134	1,089	132	89.2%	78.2%	0	3,345	6,766	0	49.4%	726
9,958	8,258	340	8,598	1,360	86.3%	82.9%	0	27,282	30,934	0	88.2%	362
2,913	2,122	53	2,175	738	74.7%	72.8%	0	7,981	9,180	0	86.9%	387
1,714	1,397	18	1,415	299	82.6%	81.5%	0	4,696	5,785	0	81.2%	391
1,635	1,150	1	1,151	484	70.4%	70.3%	0	4,479	5,479	0	81.7%	499
1,447	1,202	35	1,237	210	85.5%	83.1%	0	3,964	4,857	0	81.6%	516
2,303	1,803	2	1,805	498	78.4%	78.3%	0	6,310	7,258	0	86.9%	346
774	508	24	532	242	68.7%	65.6%	0	2,121	2,550	0	83.2%	460
1,686	1,321	82	1,403	283	83.2%	78.4%	0	4,619	6,641	0	69.6%	534
388	315	0	315	73	81.2%	81.2%	0	1,063	1,361	0	78.1%	419
2,140	1,838	2	1,840	300	86.0%	85.9%	0	5,863	6,607	0	88.7%	347
961	865	7	872	89	90.7%	90.0%	0	2,633	4,632	0	56.8%	410
1,040	852	0	852	188	81.9%	81.9%	0	2,849	3,591	0	79.3%	574
7,702	6,234	205	6,439	1,263	83.6%	80.9%	0	21,101	23,632	0	89.3%	347
35,882	28,820	903	29,723	6,159	82.8%	80.3%	0	98,306	119,273	0	82.4%	397
187,774	174,580	5,769	180,349	7,425	96.0%	93.0%	0	514,449	559,990	0	91.9%	289
10,999	10,324	200	10,524	475	95.7%	93.9%	0	30,134	35,467	0	85.0%	297
11,726	11,087	174	11,261	465	96.0%	94.6%	0	32,126	37,198	0	86.4%	393
6,715	6,050	103	6,153	562	91.6%	90.1%	0	18,397	22,085	0	83.3%	323
5,461	4,995	98	5,093	368	93.3%	91.5%	0	14,962	17,710	0	84.5%	302
5,713	4,957	522	5,479	234	95.9%	86.8%	0	15,652	18,089	0	86.5%	307
2,150	1,467	88	1,555	595	72.3%	68.2%	0	5,890	6,449	0	91.3%	379
230,538	213,460	6,954	220,414	10,124	95.6%	92.6%	0	631,610	696,988	0	90.6%	296
15,987	12,438	1,627	14,065	1,922	88.0%	77.8%	0	43,800	56,796	0	77.1%	458
2,194	1,706	61	1,767	427	80.5%	77.8%	0	6,011	7,585	0	79.2%	510
1,313	1,084	0	1,084	229	82.6%	82.6%	0	3,597	4,573	0	78.7%	388
2,553	1,976	1	1,977	576	77.4%	77.4%	0	6,995	8,002	0	87.4%	411
22,047	17,204	1,689	18,893	3,154	85.7%	78.0%	0	60,403	76,956	0	78.5%	452
11,036	8,590	405	8,995	2,041	81.5%	77.8%	0	30,236	33,323	0	90.7%	376
18,327	16,184	546	16,730	1,597	91.3%	88.3%	0	50,211	55,594	0	90.3%	322
4,755	3,946	15	3,961	794	83.3%	83.0%	0	13,027	15,434	0	84.4%	312
3,764	3,265	165	3,430	334	91.1%	86.7%	0	10,312	11,638	0	88.6%	382
2,392	1,785	11	1,796	596	75.1%	74.6%	0	6,553	7,477	0	87.6%	417
1,287	977	12	989	298	76.8%	75.9%	0	3,526	4,229	0	83.4%	539
464	464	0	464	0	100.0%	100.0%	0	1,271	1,940	0	65.5%	426
42,025	35,211	1,154	36,365	5,660	86.5%	83.8%	0	115,136	129,635	0	88.8%	349
1,235	1,158	2	1,160	75	93.9%	93.8%	0	3,384	4,380	0	77.3%	411
1,404	1,007	31	1,038	366	73.9%	71.7%	0	3,847	4,306	0	89.3%	400
606	426	0	426	180	70.3%	70.3%	0	1,660	1,956	0	84.9%	443
2,061	1,737	75	1,812	249	87.9%	84.3%	0	5,647	7,494	0	75.4%	403
5,306	4,328	108	4,436	870	83.6%	81.6%	0	14,538	18,136	0	80.2%	408

事業主体名	最近認可 年月日	計画給水 人口 (人)	給水区域内 人口 (人)	現在給水 人口 (人)	計画一日 最大給水量 ( $m^3$ /日)	原水の 種別	浄水 方法 の種別	専任 職員 (人)	現在施設 公称能力 ( $m^3$ /日)	実績年間 取水量 ( $千m^3$ )	実績年間 浄水量 ( $千m^3$ )
(渡島)											
函館市	H11.03.24	308,000	256,698	256,329	154,000	表	緩・急	141	154,000	33,959	32,982
北斗市	H19.01.09	40,000	34,974	34,968	17,600	表	急	7	12,000	4,316	4,271
北斗市(大野町)	H17.06.27	13,200	10,552	9,597	6,100	表・浅	緩・消	0	5,300	1,214	1,190
松前町	H03.03.30	11,500	5,135	5,128	4,500	表	急	6	4,500	1,226	1,138
福島町	S59.03.23	12,700	4,615	4,414	4,700	表	緩	3	4,700	623	519
知内町	H08.12.16	5,200	4,117	4,099	4,600	表	緩	8	4,600	1,263	1,156
木古内町	H05.12.06	9,100	4,652	4,580	3,900	表・伏	緩	5	3,900	1,475	581
七飯町	S51.07.09	19,500	23,704	23,490	9,000	湧	消	10	9,000	2,421	2,421
鹿部町	H03.04.17	5,200	4,175	4,164	3,300	表	緩	2	3,300	960	907
森町	H07.04.12	14,000	10,993	10,557	6,000	表	急	3	6,000	1,565	1,281
八雲町	H10.07.16	12,300	10,701	10,568	5,700	深	消	5	5,700	1,172	1,172
長万部町	H25.12.17	9,100	5,627	5,347	4,506	深・浅	急	4	4,506	864	864
計	12	459,800	375,943	373,241	223,906	-	-	194	217,506	51,058	48,482
(檜山)											
江差町	H01.12.22	13,500	8,169	8,161	6,900	表・深	緩・急	2	7,500	1,047	1,047
上ノ国町	S60.06.13	5,300	3,794	3,694	2,000	表	緩	3	2,000	461	447
計	2	18,800	11,963	11,855	8,900	-	-	5	9,500	1,508	1,494
(上川)											
旭川市	H08.03.29	378,000	344,208	325,278	173,700	表	急	100	152,770	39,560	38,655
士別市	H27.03.17	20,000	20,238	16,552	10,600	表	緩・急	10	10,600	2,689	2,609
名寄市	H21.03.30	27,560	27,611	25,678	11,860	表・深	急	18	14,468	3,113	3,113
富良野市	H17.04.20	19,000	18,522	15,747	9,000	伏・深	消	7	9,000	1,972	1,931
鷹栖町	H08.05.21	10,000	7,257	7,015	3,333	表	急	2	3,333	768	706
東神楽町	H20.03.31	8,600	8,776	6,481	3,000	表・深	消	3	2,070	527	498
当麻町	S54.09.01	9,000	6,790	6,144	3,600	伏・浅	消	4	3,600	1,293	869
上川町(中央)	S54.09.01	7,000	3,407	3,317	3,130	表	急	5	2,230	433	433
上川町(層雲峡)	S54.09.01	5,200	239	239	3,900	表	急	0	3,000	462	462
美瑛町	H24.03.28	15,370	10,078	9,344	5,121	表・湧	急・消	7	7,510	1,485	1,245
上富良野町	H05.04.09	12,500	10,278	9,970	6,000	湧	消	4	6,000	1,173	961
美深町	H03.05.09	6,000	4,008	3,984	2,500	表	緩	2	2,500	548	465
計	12	518,230	461,412	429,749	235,744	-	-	162	217,081	54,023	51,947
(留萌)											
留萌市	H01.12.22	36,700	22,683	22,347	17,600	表	急	23	14,800	3,821	3,662
増毛町	H08.05.07	5,500	4,039	4,039	3,000	表	急	5	3,000	766	766
小平町	H08.05.10	5,100	3,331	3,298	2,545	表	急	1	2,545	596	542
羽幌町	H14.04.24	8,400	6,876	6,755	4,500	表	急	3	4,500	1,057	981
計	4	55,700	36,929	36,439	27,645	-	-	32	24,845	6,240	5,951
(宗谷)											
稚内市	S63.12.01	55,900	36,074	36,074	48,090	表	急	15	48,090	7,323	5,822
枝幸町	H18.03.31	6,330	5,665	5,659	5,738	表	急	5	8,000	1,882	1,011
計	2	62,230	41,739	41,733	53,828	-	-	20	56,090	9,205	6,833



実績年間 給水量 (千 <sup>3</sup> m) ①+②+③ (A)	内 訳 (千 <sup>3</sup> m)				有効率 (C)/(A) (%)	有収率 (B)/(A) (%)	実績年間 分水量 (千 <sup>3</sup> m) (D)	実績一日 平均給水量 (m <sup>3</sup> /日) {(A)+(D)} /365=(E)	実績一日 最大給水量 (m <sup>3</sup> /日) (F)	左記のうち 分水量 (m <sup>3</sup> /日)	負荷率 (E)/(F) (%)	実績一人 一日最大 給水量 (L/人/日)
	有収水量 ①(B)	有効無収 水 量 ②	有効水量 (①+②) (C)	損失量 ③								
31,612	28,506	1,430	29,936	1,676	94.7%	90.2%	0	86,608	96,100	0	90.1%	375
4,087	3,657	130	3,787	300	92.7%	89.5%	0	11,197	11,955	0	93.7%	342
1,190	1,027	75	1,102	88	92.6%	86.3%	0	3,260	3,698	0	88.2%	385
447	445	0	445	2	99.6%	99.6%	0	1,225	2,763	0	44.3%	539
456	345	1	346	110	75.9%	75.7%	0	1,249	3,763	0	33.2%	853
920	895	13	908	12	98.7%	97.3%	0	2,521	4,171	0	60.4%	1,018
495	379	10	389	106	78.6%	76.6%	0	1,356	2,015	0	67.3%	440
2,421	2,033	0	2,033	388	84.0%	84.0%	0	6,633	7,559	0	87.7%	322
907	552	50	602	305	66.4%	60.9%	0	2,485	3,044	0	81.6%	731
1,227	1,146	8	1,154	73	94.1%	93.4%	0	3,362	3,657	0	91.9%	346
1,172	1,078	0	1,078	94	92.0%	92.0%	0	3,211	3,784	0	84.9%	358
744	634	82	716	28	96.2%	85.2%	0	2,044	2,664	0	76.7%	498
45,678	40,697	1,799	42,496	3,182	93.0%	89.1%	0	125,151	145,173	0	86.2%	389
1,047	779	35	814	233	77.7%	74.4%	0	2,868	3,460	0	82.9%	424
421	298	7	305	116	72.4%	70.8%	0	1,153	1,439	0	80.1%	390
1,468	1,077	42	1,119	349	76.2%	73.4%	0	4,021	4,899	0	82.1%	413
35,957	30,920	1,089	32,009	3,948	89.0%	86.0%	0	98,512	109,785	0	89.7%	338
2,511	2,060	36	2,096	415	83.5%	82.0%	0	6,879	8,600	0	80.0%	520
2,753	2,314	53	2,367	386	86.0%	84.1%	0	7,542	8,359	0	90.2%	326
1,931	1,580	7	1,587	344	82.2%	81.8%	0	5,290	6,599	0	80.2%	419
706	621	32	653	53	92.5%	88.0%	0	1,934	2,763	0	70.0%	394
498	494	4	498	0	100.0%	99.2%	0	1,364	1,671	0	81.6%	258
869	557	4	561	308	64.6%	64.1%	0	2,381	3,559	0	66.9%	579
404	277	12	289	115	71.5%	68.6%	0	1,107	1,560	0	71.0%	470
248	215	9	224	24	90.3%	86.7%	0	679	1,202	0	56.5%	5,029
1,245	1,049	6	1,055	190	84.7%	84.3%	0	3,411	4,470	0	76.3%	478
961	777	0	777	184	80.9%	80.9%	0	2,633	3,633	0	72.5%	364
465	383	0	383	82	82.4%	82.4%	0	1,274	1,617	0	78.8%	406
48,548	41,247	1,252	42,499	6,049	87.5%	85.0%	0	133,006	153,818	0	86.5%	358
3,074	2,564	175	2,739	335	89.1%	83.4%	18	8,471	14,229	50	59.5%	634
711	555	15	570	141	80.2%	78.1%	0	1,948	2,282	0	85.4%	565
498	331	0	331	167	66.5%	66.5%	0	1,364	2,106	0	64.8%	639
973	679	6	685	288	70.4%	69.8%	0	2,666	3,476	0	76.7%	515
5,256	4,129	196	4,325	931	82.3%	78.6%	18	14,449	22,093	50	65.4%	605
5,822	4,717	170	4,887	935	83.9%	81.0%	0	15,951	20,559	0	77.6%	570
1,011	778	78	856	155	84.7%	77.0%	0	2,770	4,087	0	67.8%	722
6,833	5,495	248	5,743	1,090	84.0%	80.4%	0	18,721	24,646	0	76.0%	591

事業主体名	最近認可 年月日	計画給水 人口 (人)	給水区域内 人口 (人)	現在給水 人口 (人)	計画一日 最大給水量 (m <sup>3</sup> /日)	原水の 種別	浄水 方法 の種別	専任 職員 (人)	現在施設 公称能力 (m <sup>3</sup> /日)	実績年間 取水量 (千m <sup>3</sup> )	実績年間 浄水量 (千m <sup>3</sup> )
(オホーツク)											
北見市(北見)	H18.03.05	134,240	108,868	103,831	64,400	表	急	61	62,100	14,343	13,328
北見市(留辺蘂)	H18.03.05	10,192	4,817	4,476	4,820	表	急	5	4,820	715	687
網走市	H03.05.13	45,000	36,001	35,959	24,000	深・湧	消	15	21,000	6,873	6,873
紋別市	H19.03.23	23,000	21,890	21,860	16,930	表	急	21	16,930	3,794	3,737
美幌町	H22.03.29	26,300	20,227	19,836	11,250	表	急	10	11,250	2,580	2,346
津別町	H07.03.31	7,000	4,754	4,559	5,000	湧	消	3	5,000	1,204	986
斜里町	S53.08.08	13,200	9,470	9,468	8,000	湧	消	4	8,000	2,920	2,920
訓子府町	H15.03.31	6,350	5,296	5,087	3,125	浅・深・湧	急・消	4	3,327	871	795
遠軽町	H17.01.04	17,800	16,635	15,968	9,800	表	急	8	9,800	2,266	2,257
湧別町	H23.03.31	11,950	8,541	7,382	5,469	表・深	緩・急	3	5,469	1,263	1,199
計	10	295,032	236,499	228,426	152,794	-	-	134	147,696	36,829	35,128
(十勝)											
帯広市	S58.12.15	202,100	164,664	164,538	113,050	伏・浅・受	急・消	81	84,100	16,847	9,317
音更町	H16.06.02	42,500	42,112	38,074	19,100	表・深・受	急	18	19,100	4,225	2,478
新得町	H20.04.04	5,990	5,290	5,290	2,500	表	緩	2	2,500	976	713
清水町	S57.07.10	8,700	6,036	5,914	4,907	表	緩	2	4,907	1,568	1,448
芽室町	H24.05.01	18,200	16,726	15,419	8,500	深・受	消	5	8,500	1,683	343
大樹町	H17.03.31	6,030	5,832	5,775	6,150	表・伏	緩・急	3	6,150	1,997	1,378
広尾町	H25.03.28	6,400	5,947	5,944	3,160	伏	消	4	6,749	753	753
幕別町	H16.03.31	26,600	24,447	22,473	10,300	受	-	5	10,300	2,318	0
池田町	H16.02.02	8,200	7,202	6,559	5,600	受	-	4	5,600	756	0
本別町	H14.04.26	7,900	5,364	5,295	3,715	表	急	5	3,715	577	534
足寄町	H07.03.31	7,300	5,632	5,602	3,450	伏	緩	5	3,450	907	768
計	11	339,920	289,252	280,883	180,432	-	-	134	155,071	32,607	17,732
(釧路)											
釧路市	H04.10.09	244,730	186,453	186,398	109,100	表	急	80	90,915	21,867	21,404
厚岸町	H20.04.01	10,380	9,179	9,179	5,210	表	急	21	6,000	1,347	1,312
浜中町	H18.03.31	5,175	4,971	4,968	1,925	表・深	急	7	4,483	677	549
標茶町	H20.03.26	5,020	4,738	4,316	1,920	深	消	3	1,920	652	635
弟子屈町	H01.04.24	7,500	5,119	5,101	4,000	表・浅	急・消	4	4,000	616	616
白糠町	H17.05.31	10,447	8,194	8,046	4,800	伏	急	9	4,800	1,491	1,491
計	6	283,252	218,654	218,008	126,955	-	-	124	112,118	26,650	26,007
(根室)											
根室市	H12.03.29	32,300	25,634	25,616	20,240	表・湖	急	21	20,240	3,830	3,699
別海町	H22.12.01	16,000	15,719	15,588	26,600	表・湧	急・消	8	26,600	6,206	5,682
中標津町	H12.04.03	21,400	20,786	20,694	9,000	表	急	7	9,000	2,408	2,196
羅臼町	H05.07.02	6,820	5,035	5,035	4,066	表	急	2	4,066	1,131	1,083
計	4	76,520	67,174	66,933	59,906	-	-	38	59,906	13,575	12,660
合計	99	5,918,365	4,994,853	4,925,291	2,780,253	-	-	2,178	2,540,374	584,474	513,196

(注)1 原水の種別:表-表流水、湖-湖沼水、伏-伏流水、深-深井戸、浅-浅井戸、湧-湧水、受-受水。

2 浄水方法の種別:緩-緩速ろ過、急-急速ろ過、膜-膜ろ過、消-消毒のみ。

3 実績年間取水量は受水分を含むが、実績年間浄水量は受水分を含まない。

4 実績年間給水量及び実績一人一日最大給水量は、分水分を含まない。

5 実績一日平均給水量及び実績一日最大給水量は、分水分を含む。

実績年間 給水量 (千 <sup>3</sup> m) ①+②+③ (A)	内 訳 (千 <sup>3</sup> m)				有効率 (C)/(A) (%)	有収率 (B)/(A) (%)	実績年間 分水量 (千 <sup>3</sup> m) (D)	実績一日 平均給水量 (m <sup>3</sup> /日) {(A)+(D)} /365=(E)	実績一日 最大給水量 (m <sup>3</sup> /日) (F)	左記のうち 分水量 (m <sup>3</sup> /日)	負荷率 (E)/(F) (%)	実績一人 一日最大 給水量 (L/人/日)
	有収水量 ①(B)	有効無収 水 量 ②	有効水量 (①+②) (C)	損失量 ③								
13,295	10,404	967	11,371	1,924	85.5%	78.3%	0	36,425	41,062	0	88.7%	395
631	412	36	448	183	71.0%	65.3%	0	1,729	2,139	0	80.8%	478
4,740	3,828	126	3,954	786	83.4%	80.8%	0	12,986	18,254	0	71.1%	508
3,509	2,636	133	2,769	740	78.9%	75.1%	0	9,614	11,328	0	84.9%	518
2,172	2,003	5	2,008	164	92.4%	92.2%	0	5,951	7,084	0	84.0%	357
986	571	6	577	409	58.5%	57.9%	0	2,701	3,659	0	73.8%	803
1,358	1,135	83	1,218	140	89.7%	83.6%	0	3,721	5,342	0	69.7%	564
795	614	2	616	179	77.5%	77.2%	0	2,178	2,946	0	73.9%	579
2,019	1,413	372	1,785	234	88.4%	70.0%	48	5,663	6,134	0	92.3%	384
1,188	849	1	850	338	71.5%	71.5%	0	3,255	3,863	0	84.3%	523
30,693	23,865	1,731	25,596	5,097	83.4%	77.8%	48	84,223	101,811	0	82.7%	446
15,891	14,632	843	15,475	416	97.4%	92.1%	0	43,537	47,854	0	91.0%	291
4,083	3,670	170	3,840	243	94.0%	89.9%	0	11,186	13,634	0	82.0%	358
713	600	113	713	0	100.0%	84.2%	0	1,953	2,500	0	78.1%	473
934	817	7	824	110	88.2%	87.5%	0	2,559	3,220	0	79.5%	544
1,595	1,525	0	1,525	70	95.6%	95.6%	0	4,370	6,235	0	70.1%	404
1,344	1,182	1	1,183	161	88.0%	87.9%	0	3,682	4,675	0	78.8%	810
749	602	25	627	122	83.7%	80.4%	0	2,052	2,470	0	83.1%	416
2,318	2,035	37	2,072	246	89.4%	87.8%	0	6,351	7,375	0	86.1%	328
756	634	20	654	102	86.5%	83.9%	0	2,071	2,582	0	80.2%	394
534	470	29	499	35	93.4%	88.0%	0	1,463	1,713	0	85.4%	324
768	518	0	518	250	67.4%	67.4%	0	2,104	2,531	0	83.1%	452
29,685	26,685	1,245	27,930	1,755	94.1%	89.9%	0	81,328	94,789	0	85.8%	337
20,638	17,923	738	18,661	1,977	90.4%	86.8%	0	56,542	61,506	0	91.9%	330
1,264	905	0	905	359	71.6%	71.6%	0	3,463	4,113	0	84.2%	448
549	444	22	466	83	84.9%	80.9%	0	1,504	1,909	0	78.8%	384
635	418	214	632	3	99.5%	65.8%	0	1,740	1,915	0	90.9%	444
586	467	42	509	77	86.9%	79.7%	0	1,605	2,917	0	55.0%	572
1,189	896	0	896	293	75.4%	75.4%	0	3,258	3,842	0	84.8%	478
24,861	21,053	1,016	22,069	2,792	88.8%	84.7%	0	68,112	76,202	0	89.4%	350
3,456	2,723	116	2,839	617	82.1%	78.8%	0	9,468	11,048	0	85.7%	431
5,310	4,752	3	4,755	555	89.5%	89.5%	372	15,567	17,675	1,232	88.1%	1,055
2,104	1,900	2	1,902	202	90.4%	90.3%	0	5,764	6,395	0	90.1%	309
1,083	556	0	556	527	51.3%	51.3%	0	2,967	3,663	0	81.0%	728
11,953	9,931	121	10,052	1,901	84.1%	83.1%	372	33,766	38,781	1,232	87.1%	561
540,773	473,202	18,458	491,660	49,113	90.9%	87.5%	438	1,482,770	1,703,200	1,282	87.1%	346



## **Ⅱ－３ 上水道事業の浄水量、 年間有収水量の内訳**

事業主体名	浄水量内訳 (千 <sup>3</sup> m)					実績年間有収水量内訳 (千 <sup>3</sup> m)				
	消毒のみ	緩速ろ過	急速ろ過	膜ろ過	合計	生活用	業務営業用	工場用	その他	合計
夕張市	0	0	2,040	0	2,040	557	334	63	1	955
岩見沢市	0	0	0	0	0	5,775	2,467	0	16	8,258
美唄市	0	0	2,447	0	2,447	1,510	611	0	1	2,122
芦別市	10	0	1,723	0	1,733	928	469	0	0	1,397
赤平市	0	0	1,720	0	1,720	607	543	0	0	1,150
三笠市	0	0	0	0	0	670	530	0	2	1,202
深川市	0	0	0	10	10	1,250	468	27	58	1,803
由仁町	0	125	725	0	850	355	132	20	1	508
栗山町	0	0	2,049	0	2,049	805	324	163	29	1,321
沼田町	0	0	0	0	0	212	99	4	0	315
長幌上水道企業団	0	0	759	1,381	2,140	1,242	354	0	242	1,838
西空知広域水道企業団	0	0	0	1,002	1,002	650	215	0	0	865
月新水道企業団	0	0	1,110	0	1,110	421	426	1	4	852
中空知広域水道企業団	0	0	7,779	0	7,779	4,429	1,803	0	2	6,234
札幌市	0	0	195,495	0	195,495	140,423	34,116	0	41	174,580
江別市	0	0	3,685	0	3,685	8,624	1,618	65	17	10,324
千歳市	0	0	10,960	0	10,960	6,792	2,874	1,416	5	11,087
恵庭市	0	0	764	0	764	4,632	1,132	270	16	6,050
北広島市	0	0	0	0	0	4,115	754	106	20	4,995
石狩市	0	200	304	0	504	4,034	557	363	3	4,957
当別町	0	0	0	0	0	1,190	275	0	2	1,467
小樽市	0	0	16,646	0	16,646	8,479	3,684	198	77	12,438
倶知安町	2,194	0	0	0	2,194	1,014	686	0	6	1,706
岩内町	0	0	1,491	0	1,491	758	282	44	0	1,084
余市町	0	0	592	2,138	2,730	1,553	188	234	1	1,976
室蘭市	0	0	12,109	0	12,109	6,089	2,009	319	173	8,590
苫小牧市	0	11,051	7,246	0	18,297	11,874	4,291	0	19	16,184
登別市	0	0	4,755	0	4,755	3,239	706	0	1	3,946
伊達市	2,533	1,231	0	0	3,764	2,166	609	490	0	3,265
白老町	1,517	0	1,685	0	3,202	0	0	0	0	1,785
洞爺湖町	632	0	0	856	1,488	546	431	0	0	977
むかわ町	0	0	518	0	518	291	0	0	173	464
日高町	936	0	299	0	1,235	608	550	0	0	1,158
浦河町	1,458	0	0	0	1,458	694	287	19	7	1,007
様似町	0	0	694	0	694	341	85	0	0	426
新ひだか町	2,093	0	0	0	2,093	1,185	552	0	0	1,737
函館市	0	9,832	23,150	0	32,982	18,975	8,942	586	3	28,506
北斗市	0	0	4,271	0	4,271	2,435	842	380	0	3,657
北斗市(大野町)	551	639	0	0	1,190	687	255	85	0	1,027
松前町	0	0	1,138	0	1,138	305	136	4	0	445
福島町	0	519	0	0	519	273	56	15	1	345
知内町	0	1,156	0	0	1,156	322	138	435	0	895

事業主体名	浄水量内訳 (千m <sup>3</sup> )					実績年間有収水量内訳 (千m <sup>3</sup> )				
	消毒のみ	緩速ろ過	急速ろ過	膜ろ過	合計	生活用	業務営業用	工場用	その他	合計
木古内町	0	581	0	0	581	269	95	4	11	379
七飯町	2,421	0	0	0	2,421	1,777	0	0	256	2,033
鹿部町	0	907	0	0	907	278	85	189	0	552
森町	0	0	1,281	0	1,281	796	350	0	0	1,146
八雲町	1,172	0	0	0	1,172	1,067	11	0	0	1,078
長万部町	0	0	864	0	864	454	0	180	0	634
江差町	0	556	491	0	1,047	576	201	0	2	779
上ノ国町	0	447	0	0	447	229	69	0	0	298
旭川市	0	0	38,655	0	38,655	22,877	8,019	0	24	30,920
士別市	0	364	2,245	0	2,609	1,388	672	0	0	2,060
名寄市	0	0	3,113	0	3,113	0	0	0	0	2,314
富良野市	1,931	0	0	0	1,931	1,109	469	0	2	1,580
鷹栖町	0	0	706	0	706	477	144	0	0	621
東神楽町	498	0	0	0	498	494	0	0	0	494
当麻町	869	0	0	0	869	406	128	1	22	557
上川町(中央)	0	0	433	0	433	214	0	0	63	277
上川町(層雲峡)	0	0	462	0	462	6	194	0	15	215
美瑛町	165	0	1,080	0	1,245	536	503	7	3	1,049
上富良野町	961	0	0	0	961	588	80	4	105	777
美深町	0	465	0	0	465	269	114	0	0	383
留萌市	0	0	3,662	0	3,662	1,561	747	229	27	2,564
増毛町	0	0	766	0	766	256	103	193	3	555
小平町	0	0	542	0	542	217	96	12	6	331
羽幌町	0	0	981	0	981	440	164	74	1	679
稚内市	0	0	5,822	0	5,822	2,869	1,832	0	16	4,717
枝幸町	0	0	1,011	0	1,011	408	141	221	8	778
北見市(北見)	0	0	13,328	0	13,328	7,560	2,741	42	61	10,404
北見市(留辺蘂)	0	0	687	0	687	300	111	0	1	412
網走市	6,873	0	0	0	6,873	2,382	1,154	287	5	3,828
紋別市	0	0	3,737	0	3,737	1,564	621	447	4	2,636
美幌町	0	0	2,346	0	2,346	1,317	433	252	1	2,003
津別町	986	0	0	0	986	280	79	121	91	571
斜里町	2,920	0	0	0	2,920	694	319	120	2	1,135
訓子府町	204	0	591	0	795	363	214	32	5	614
遠軽町	0	0	2,257	0	2,257	1,018	395	0	0	1,413
湧別町	0	1	1,198	0	1,199	485	167	7	190	849
帯広市	19	0	9,298	0	9,317	10,909	3,535	0	188	14,632
音更町	0	0	2,478	0	2,478	0	0	0	0	3,670
新得町	0	713	0	0	713	0	0	0	0	600
清水町	0	1,448	0	0	1,448	424	104	192	97	817
芽室町	343	0	0	0	343	0	0	0	0	1,525
大樹町	0	496	882	0	1,378	322	190	6	664	1,182

事業主体名	浄水量内訳 (千m <sup>3</sup> )					実績年間有収水量内訳 (千m <sup>3</sup> )				
	消毒のみ	緩速ろ過	急速ろ過	膜ろ過	合計	生活用	業務営業用	工場用	その他	合計
広尾町	753	0	0	0	753	416	77	25	84	602
幕別町	0	0	0	0	0	1,635	268	48	84	2,035
池田町	0	0	0	0	0	378	104	46	106	634
本別町	0	0	534	0	534	339	116	7	8	470
足寄町	0	768	0	0	768	354	164	0	0	518
釧路市	0	0	21,404	0	21,404	12,101	4,750	1,063	9	17,923
厚岸町	0	0	1,312	0	1,312	555	170	126	54	905
浜中町	0	0	549	0	549	296	127	0	21	444
標茶町	635	0	0	0	635	302	116	0	0	418
弟子屈町	365	0	251	0	616	285	182	0	0	467
白糠町	0	0	1,491	0	1,491	470	171	173	82	896
根室市	0	0	3,699	0	3,699	1,618	718	343	44	2,723
別海町	963	0	4,719	0	5,682	797	608	0	3,347	4,752
中標津町	0	0	2,196	0	2,196	1,395	377	0	128	1,900
羅臼町	0	0	1,083	0	1,083	411	42	95	8	556
合計	34,002	31,499	442,308	5,387	513,196	339,586	107,100	9,853	6,769	473,202

(注) 実績年間有収水量内訳の区分が適用できない事業体については、合計のみ計上している。



## Ⅱ－４ 上水道事業の取水状況

事業主体名	地 表 水 (千m <sup>3</sup> )				地 下 水 (千m <sup>3</sup> )			湧 水 (千m <sup>3</sup> )	浄水受水 (千m <sup>3</sup> )	合 計 (千m <sup>3</sup> )
	ダム直接	ダム放流	湖沼水	表流(自流)水	伏流水	浅井戸	深井戸			
夕張市	2,676	0	0	0	0	0	0	0	0	2,676
岩見沢市	0	0	0	0	0	0	0	0	9,958	9,958
美唄市	2,508	0	0	0	0	0	0	0	790	3,298
芦別市	0	0	0	1,841	10	0	0	0	0	1,851
赤平市	0	0	0	1,828	0	0	0	0	0	1,828
三笠市	0	0	0	0	0	0	0	0	1,447	1,447
深川市	0	0	0	0	0	10	0	0	2,293	2,303
由仁町	0	0	0	472	0	0	378	0	0	850
栗山町	994	0	0	1,055	0	0	0	0	0	2,049
沼田町	0	0	0	0	0	0	0	0	388	388
長幌上水道企業団	0	0	0	2,556	0	0	0	0	0	2,556
西空知広域水道企業団	0	0	0	1,157	0	0	0	0	0	1,157
月新水道企業団	0	0	0	1,218	0	0	0	0	0	1,218
中空知広域水道企業団	0	3,232	0	4,761	0	0	0	0	0	7,993
札幌市	0	156,329	0	35,927	0	0	0	0	0	192,256
江別市	0	0	0	3,659	0	0	0	0	7,314	10,973
千歳市	0	0	0	11,320	0	0	0	0	1,459	12,779
恵庭市	0	818	0	0	0	0	0	0	5,902	6,720
北広島市	0	0	0	0	0	0	0	0	5,465	5,465
石狩市	0	0	0	797	0	0	0	0	5,232	6,029
当別町	0	0	0	0	0	0	0	0	2,176	2,176
小樽市	0	10,812	0	6,084	0	0	0	0	0	16,896
倶知安町	0	0	0	0	0	0	293	2,201	0	2,494
岩内町	0	0	0	1,491	0	0	0	0	0	1,491
余市町	0	0	0	581	2,218	0	18	34	0	2,851
室蘭市	0	0	0	12,470	0	0	0	0	0	12,470
苫小牧市	0	0	0	19,410	0	1,211	0	0	0	20,621
登別市	0	0	0	4,755	0	0	0	0	0	4,755
伊達市	0	0	0	1,523	0	0	2,726	0	0	4,249
白老町	0	0	0	1,685	0	0	641	876	0	3,202
洞爺湖町	0	0	856	0	551	0	81	0	0	1,488
むかわ町	0	0	0	654	0	0	0	0	0	654
日高町	0	0	0	0	1,369	0	0	0	0	1,369
浦河町	0	0	0	0	0	1,482	0	0	0	1,482
様似町	0	0	0	694	0	0	0	0	0	694
新ひだか町	0	0	0	0	0	2,093	0	0	0	2,093
函館市	20,607	0	0	13,352	0	0	0	0	0	33,959
北斗市	4,316	0	0	0	0	0	0	0	0	4,316
北斗市(大野町)	0	0	0	672	0	542	0	0	0	1,214
松前町	0	0	0	1,226	0	0	0	0	0	1,226
福島町	0	0	0	623	0	0	0	0	0	623
知内町	0	0	0	1,263	0	0	0	0	0	1,263
木古内町	0	0	0	140	1,335	0	0	0	0	1,475
七飯町	0	0	0	0	0	0	0	2,421	0	2,421
鹿部町	0	0	0	960	0	0	0	0	0	960
森町	0	0	0	1,565	0	0	0	0	0	1,565
八雲町	0	0	0	0	0	0	1,172	0	0	1,172

事業主体名	地 表 水 (千m <sup>3</sup> )				地 下 水 (千m <sup>3</sup> )			湧 水 (千m <sup>3</sup> )	浄水受水 (千m <sup>3</sup> )	合 計 (千m <sup>3</sup> )
	ダム直接	ダム放流	湖沼水	表流(自流)水	伏流水	浅井戸	深井戸			
長万部町	0	0	0	0	0	26	838	0	0	864
江差町	491	0	0	533	0	0	23	0	0	1,047
上ノ国町	0	0	0	461	0	0	0	0	0	461
旭川市	0	20,097	0	19,463	0	0	0	0	0	39,560
士別市	0	2,265	0	424	0	0	0	0	0	2,689
名寄市	0	0	0	2,686	0	0	427	0	0	3,113
富良野市	0	0	0	0	121	0	1,851	0	0	1,972
鷹栖町	0	768	0	0	0	0	0	0	0	768
東神楽町	0	192	0	0	0	0	335	0	0	527
当麻町	0	0	0	0	786	507	0	0	0	1,293
上川町(中央)	0	0	0	433	0	0	0	0	0	433
上川町(層雲峡)	0	0	0	462	0	0	0	0	0	462
美瑛町	0	0	0	1,109	0	0	0	376	0	1,485
上富良野町	0	0	0	0	0	0	0	1,173	0	1,173
美深町	0	0	0	548	0	0	0	0	0	548
留萌市	0	0	0	3,821	0	0	0	0	0	3,821
増毛町	0	0	0	766	0	0	0	0	0	766
小平町	0	596	0	0	0	0	0	0	0	596
羽幌町	0	0	0	1,057	0	0	0	0	0	1,057
稚内市	7,323	0	0	0	0	0	0	0	0	7,323
枝幸町	0	0	0	1,882	0	0	0	0	0	1,882
北見市(北見)	0	14,343	0	0	0	0	0	0	0	14,343
北見市(留辺蘂)	0	0	0	715	0	0	0	0	0	715
網走市	0	0	0	0	0	0	573	6,300	0	6,873
紋別市	0	0	0	3,794	0	0	0	0	0	3,794
美幌町	0	0	0	2,580	0	0	0	0	0	2,580
津別町	0	0	0	0	0	0	0	1,204	0	1,204
斜里町	0	0	0	0	0	0	0	2,920	0	2,920
訓子府町	0	0	0	0	0	179	90	602	0	871
遠軽町	0	0	0	2,266	0	0	0	0	0	2,266
湧別町	0	0	0	891	0	0	372	0	0	1,263
帯広市	0	0	0	0	10,054	19	0	0	6,774	16,847
音更町	0	0	0	1,388	0	0	1,139	0	1,698	4,225
新得町	0	0	0	976	0	0	0	0	0	976
清水町	0	0	0	1,568	0	0	0	0	0	1,568
芽室町	0	0	0	0	0	0	343	0	1,340	1,683
大樹町	0	0	0	616	1,381	0	0	0	0	1,997
広尾町	0	0	0	0	753	0	0	0	0	753
幕別町	0	0	0	0	0	0	0	0	2,318	2,318
池田町	0	0	0	0	0	0	0	0	756	756
本別町	0	0	0	577	0	0	0	0	0	577
足寄町	0	0	0	0	907	0	0	0	0	907
釧路市	0	0	0	21,867	0	0	0	0	0	21,867
厚岸町	0	0	0	1,347	0	0	0	0	0	1,347
浜中町	0	0	0	451	0	0	226	0	0	677
標茶町	0	0	0	0	0	0	652	0	0	652
弟子屈町	0	0	0	251	0	365	0	0	0	616

事業主体名	地 表 水 (千m <sup>3</sup> )				地 下 水 (千m <sup>3</sup> )			湧 水 (千m <sup>3</sup> )	浄水受水 (千m <sup>3</sup> )	合 計 (千m <sup>3</sup> )
	ダム直接	ダム放流	湖沼水	表流(自流)水	伏流水	浅井戸	深井戸			
白糠町	0	0	0	0	1,491	0	0	0	0	1,491
根室市	865	0	1,345	1,620	0	0	0	0	0	3,830
別海町	0	0	0	5,243	0	0	0	963	0	6,206
中標津町	0	0	0	2,408	0	0	0	0	0	2,408
羅臼町	0	0	0	1,131	0	0	0	0	0	1,131
合 計	39,780	209,452	2,201	219,073	20,976	6,434	12,178	19,070	55,310	584,474

## Ⅱ－５ 上水道事業の管路布設状況

事業主体名	管路総延長 m	管路別延長			管			
		導水管 m	送水管 m	配水管 m	鑄鉄管		ダクタイル鑄鉄管	
					m	%	m	%
夕張市	216,055	8,565	14,217	193,273	3,043	1.4	103,001	47.7
岩見沢市	1,144,499	10,212	68,032	1,066,255	20,467	1.8	421,601	36.8
美唄市	350,882	19,281	6,315	325,286	7,354	2.1	71,277	20.3
芦別市	195,168	2,363	8,072	184,733	5,857	3.0	39,839	20.4
赤平市	102,835	972	11,288	90,575	24,928	24.2	42,375	41.2
三笠市	146,401	0	4,683	141,718	20,073	13.7	64,049	43.7
深川市	363,280	140	7,500	355,640	1,835	0.5	78,172	21.5
由仁町	220,012	2,785	37,576	179,651	0	0.0	19,900	9.0
栗山町	223,567	16,962	2,678	203,927	329	0.1	30,878	13.8
沼田町	162,134	0	0	162,134	0	0.0	29,949	18.5
長幌上水道企業団	379,140	4,180	550	374,410	775	0.2	86,661	22.9
西空知広域水道企業団	356,358	18,588	21,292	316,478	0	0.0	65,950	18.5
月新水道企業団	192,119	2,067	104	189,948	2,279	1.2	24,165	12.6
中空知広域水道企業団	838,978	70	39,949	798,959	1,359	0.2	287,238	34.2
札幌市	6,003,176	17,052	51,964	5,934,160	3,141	0.1	5,237,384	87.2
江別市	915,490	1,498	9,907	904,085	0	0.0	191,560	20.9
千歳市	712,057	517	21,637	689,903	0	0.0	289,279	40.6
恵庭市	516,210	458	5,061	510,691	0	0.0	283,346	54.9
北広島市	443,299	0	21,152	422,147	0	0.0	139,797	31.5
石狩市	713,891	14,096	10,308	689,487	0	0.0	451,435	63.2
当別町	279,729	0	0	279,729	7,764	2.8	85,177	30.4
小樽市	642,954	23,608	76,597	542,749	17,967	2.8	451,180	70.2
倶知安町	157,934	4,724	7,996	145,214	2,886	1.8	26,600	16.8
岩内町	113,843	3,431	3,101	107,311	0	0.0	17,465	15.3
余市町	168,280	6,590	3,675	158,015	4,936	2.9	37,048	22.0
室蘭市	585,680	4,450	77,486	503,744	73,657	12.6	372,167	63.5
苫小牧市	1,220,096	12,862	968	1,206,266	23,732	1.9	893,730	73.3
登別市	286,494	1,389	4,299	280,806	531	0.2	182,328	63.6
伊達市	235,841	12,359	701	222,781	5,858	2.5	115,621	49.0
白老町	272,156	8,380	525	263,251	0	0.0	115,974	42.6
洞爺湖町	115,478	5,760	17,338	92,380	2,407	2.1	39,647	34.3
むかわ町	92,055	5,772	0	86,283	0	0.0	16,461	17.9
日高町	242,080	1,638	36,300	204,142	2,616	1.1	56,131	23.2
浦河町	178,765	1,091	27,346	150,328	0	0.0	59,588	33.3
様似町	40,812	732	2,125	37,955	183	0.4	22,420	54.9
新ひだか町	190,683	1,075	15,519	174,089	8,569	4.5	88,775	46.6
函館市	1,154,978	29,404	17,261	1,108,313	24,884	2.2	818,938	70.9
北斗市	117,146	7,936	99	109,111	0	0.0	95,931	81.9
北斗市(大野町)	133,715	17,706	2,137	113,872	0	0.0	53,435	40.0
松前町	66,084	12,000	957	53,127	885	1.3	27,164	41.1
福島町	67,185	273	7,520	59,392	2,257	3.4	36,386	54.2

管 種 別 延 長

鋼 管		石綿セメント管		硬質塩化ビニル管		ポリエチレン管		コンクリート管		そ の 他	
m	%	m	%	m	%	m	%	m	%	m	%
1,062	0.5	838	0.4	57,641	26.7	50,470	23.4	0	0.0	0	0.0
16,212	1.4	3,595	0.3	334,652	29.2	345,638	30.2	0	0.0	2,334	0.2
3,112	0.9	0	0.0	113,858	32.4	141,426	40.3	0	0.0	13,855	3.9
5,458	2.8	2,427	1.2	121,550	62.3	19,635	10.1	0	0.0	402	0.2
2,105	2.0	0	0.0	28,916	28.1	4,216	4.1	0	0.0	295	0.3
13,610	9.3	0	0.0	50	0.0	48,445	33.1	0	0.0	174	0.1
4,167	1.1	0	0.0	238,302	65.6	40,271	11.1	0	0.0	533	0.1
50	0.0	0	0.0	136,641	62.1	63,402	28.8	0	0.0	19	0.0
0	0.0	0	0.0	151,205	67.6	41,118	18.4	0	0.0	37	0.0
283	0.2	0	0.0	98,939	61.0	32,963	20.3	0	0.0	0	0.0
1,357	0.4	0	0.0	198,665	52.4	88,581	23.4	0	0.0	3,101	0.8
5,615	1.6	0	0.0	214,154	60.1	70,168	19.7	0	0.0	471	0.1
253	0.1	0	0.0	75,507	39.3	89,674	46.7	0	0.0	241	0.1
24,225	2.9	0	0.0	342,350	40.8	180,253	21.5	0	0.0	3,553	0.4
16,538	0.3	0	0.0	0	0.0	734,458	12.2	0	0.0	11,655	0.2
1,942	0.2	0	0.0	520,489	56.9	199,337	21.8	0	0.0	2,162	0.2
4,491	0.6	0	0.0	106,456	15.0	311,006	43.7	0	0.0	825	0.1
337	0.1	0	0.0	157,965	30.6	74,032	14.3	0	0.0	530	0.1
3	0.0	0	0.0	185,360	41.8	117,917	26.6	0	0.0	222	0.1
2,910	0.4	0	0.0	217,292	30.4	42,179	5.9	0	0.0	75	0.0
13,356	4.8	0	0.0	130,235	46.6	42,831	15.3	0	0.0	366	0.1
10,915	1.7	4,856	0.8	26,337	4.1	128,585	20.0	600	0.1	2,514	0.4
1,829	1.2	1,266	0.8	81,486	51.6	43,867	27.8	0	0.0	0	0.0
158	0.1	0	0.0	95,757	84.1	99	0.1	0	0.0	364	0.3
783	0.5	0	0.0	90,586	53.8	34,927	20.8	0	0.0	0	0.0
50,457	8.6	0	0.0	10,796	1.8	78,288	13.4	155	0.0	160	0.0
40,559	3.3	0	0.0	16,572	1.4	235,347	19.3	7,818	0.6	2,338	0.2
2,786	1.0	1,752	0.6	0	0.0	98,932	34.5	0	0.0	165	0.1
2,150	0.9	197	0.1	76,889	32.6	34,765	14.7	0	0.0	361	0.2
3,461	1.3	4,415	1.6	110,812	40.7	36,337	13.4	0	0.0	1,157	0.4
1,365	1.2	8,930	7.7	59,851	51.8	2,673	2.3	0	0.0	605	0.5
56	0.1	180	0.2	44,984	48.9	29,936	32.5	0	0.0	438	0.5
0	0.0	6,752	2.8	152,372	62.9	17,796	7.4	0	0.0	6,413	2.6
694	0.4	2,926	1.6	84,218	47.1	31,023	17.4	0	0.0	316	0.2
366	0.9	0	0.0	11,821	29.0	5,841	14.3	0	0.0	181	0.4
2,255	1.2	0	0.0	39,724	20.8	51,360	26.9	0	0.0	0	0.0
44,028	3.8	0	0.0	0	0.0	266,998	23.1	0	0.0	130	0.0
57	0.0	0	0.0	9,340	8.0	11,349	9.7	0	0.0	469	0.4
943	0.7	0	0.0	46,953	35.1	32,277	24.1	0	0.0	107	0.1
5,236	7.9	0	0.0	30,627	46.3	2,083	3.2	0	0.0	89	0.1
1,049	1.6	2,569	3.8	14,889	22.2	9,618	14.3	0	0.0	417	0.6

事業主体名	管路総延長 m	管路別延長						
		導水管 m	送水管 m	配水管 m	鑄鉄管		ダクタイル鑄鉄管	
					m	%	m	%
知内町	88,052	1,354	226	86,472	0	0.0	8,876	10.1
木古内町	89,595	4,270	1,305	84,020	777	0.9	30,369	33.9
七飯町	100,841	6,132	5,551	89,158	3,271	3.2	60,744	60.2
鹿部町	66,396	3,927	749	61,720	0	0.0	4,018	6.1
森町	87,469	2,820	0	84,649	0	0.0	7,024	8.0
八雲町	100,645	8,010	333	92,302	0	0.0	12,688	12.6
長万部町	72,475	1,832	2,907	67,736	1,095	1.5	18,173	25.1
江差町	116,884	16,348	8,203	92,333	90	0.1	56,603	48.4
上ノ国町	44,382	3,840	1,610	38,932	0	0.0	1,654	3.7
旭川市	2,234,411	4,929	7,738	2,221,744	261	0.0	1,469,801	65.8
士別市	324,636	8,415	3,840	312,381	5,084	1.6	74,178	22.8
名寄市	254,354	2,794	804	250,756	857	0.3	28,049	11.0
富良野市	149,923	247	4,748	144,928	0	0.0	51,045	34.0
鷹栖町	149,471	0	0	149,471	0	0.0	38,776	25.9
東神楽町	42,818	5,268	896	36,654	0	0.0	417	1.0
当麻町	206,642	400	4,951	201,291	0	0.0	13,729	6.6
上川町(中央)	39,651	1,655	30	37,966	0	0.0	13,343	33.7
上川町(層雲峡)	11,986	1,669	20	10,297	0	0.0	8,928	74.5
美瑛町	369,743	9,958	44,832	314,953	2,330	0.6	58,924	15.9
上富良野町	107,964	10,958	0	97,006	0	0.0	21,203	19.6
美深町	48,369	6,522	60	41,787	935	1.9	4,815	10.0
留萌市	180,077	400	17,451	162,226	7,927	4.4	53,123	29.5
増毛町	61,629	6,007	2,945	52,677	0	0.0	33,243	53.9
小平町	105,114	142	26,050	78,922	10,715	10.2	557	0.5
羽幌町	128,214	1,475	6,244	120,495	0	0.0	2,938	2.3
稚内市	462,494	43,044	11,831	407,619	0	0.0	158,923	34.4
枝幸町	89,632	9,800	150	79,682	0	0.0	37,042	41.3
北見市(北見)	873,200	16,241	36,487	820,472	31,127	3.6	550,028	63.0
北見市(留辺蘂)	50,195	3,850	235	46,110	1,580	3.1	10,265	20.5
網走市	389,588	71,424	0	318,164	0	0.0	0	0.0
紋別市	159,792	6,683	1,009	152,100	11,329	7.1	63,699	39.9
美幌町	240,252	10,216	15,684	214,352	3,199	1.3	140,232	58.4
津別町	108,995	17,189	10,604	81,202	11	0.0	22,465	20.6
斜里町	89,477	900	0	88,577	0	0.0	49,509	55.3
訓子府町	179,613	7,163	16,854	155,596	0	0.0	21,101	11.7
遠軽町	137,802	947	10,883	125,972	0	0.0	23,774	17.3
湧別町	203,270	24,481	18,135	160,654	0	0.0	50,070	24.6
帯広市	1,069,597	785	5,217	1,063,595	173	0.0	900,309	84.2
音更町	365,810	7,777	9,372	348,661	1,156	0.3	126,374	34.5
新得町	70,480	4,948	8,511	57,021	0	0.0	13,021	18.5
清水町	111,522	8,768	92	102,662	0	0.0	25,934	23.3



管 種 別 延 長

鋼 管		石綿セメント管		硬質塩化ビニル管		ポリエチレン管		コンクリート管		そ の 他	
m	%	m	%	m	%	m	%	m	%	m	%
1,164	1.3	0	0.0	71,874	81.6	5,703	6.5	0	0.0	435	0.5
210	0.2	0	0.0	35,894	40.1	21,850	24.4	0	0.0	495	0.6
345	0.3	0	0.0	19,231	19.1	13,059	13.0	0	0.0	4,191	4.2
131	0.2	0	0.0	58,563	88.2	3,684	5.5	0	0.0	0	0.0
0	0.0	0	0.0	74,704	85.4	5,615	6.4	0	0.0	126	0.1
780	0.8	4,880	4.8	67,419	67.0	14,878	14.8	0	0.0	0	0.0
702	1.0	0	0.0	43,165	59.6	9,340	12.9	0	0.0	0	0.0
0	0.0	0	0.0	51,473	44.0	8,718	7.5	0	0.0	0	0.0
1,157	2.6	0	0.0	39,772	89.6	1,511	3.4	0	0.0	288	0.6
11,993	0.5	47	0.0	660,204	29.5	89,756	4.0	2,005	0.1	344	0.0
1,840	0.6	0	0.0	183,337	56.5	58,082	17.9	0	0.0	2,115	0.7
335	0.1	0	0.0	170,470	67.0	54,499	21.4	0	0.0	144	0.1
0	0.0	0	0.0	96,964	64.7	892	0.6	0	0.0	1,022	0.7
0	0.0	0	0.0	61,111	40.9	49,504	33.1	0	0.0	80	0.1
0	0.0	0	0.0	41,425	96.7	976	2.3	0	0.0	0	0.0
2,294	1.1	0	0.0	185,396	89.7	4,823	2.3	400	0.2	0	0.0
107	0.3	92	0.2	24,724	62.4	1,327	3.3	0	0.0	58	0.1
55	0.5	280	2.3	2,177	18.2	480	4.0	0	0.0	66	0.6
0	0.0	10	0.0	250,640	67.8	56,541	15.3	0	0.0	1,298	0.4
0	0.0	0	0.0	86,204	79.8	557	0.5	0	0.0	0	0.0
0	0.0	45	0.1	42,223	87.3	351	0.7	0	0.0	0	0.0
595	0.3	0	0.0	100,929	56.0	16,759	9.3	200	0.1	544	0.3
0	0.0	0	0.0	24,406	39.6	3,835	6.2	0	0.0	145	0.2
0	0.0	5,673	5.4	87,030	82.8	860	0.8	0	0.0	279	0.3
0	0.0	0	0.0	95,815	74.7	27,635	21.6	0	0.0	1,826	1.4
13,718	3.0	0	0.0	120,288	26.0	169,565	36.7	0	0.0	0	0.0
0	0.0	0	0.0	48,566	54.2	4,014	4.5	0	0.0	10	0.0
16,755	1.9	0	0.0	244,855	28.0	29,385	3.4	0	0.0	1,050	0.1
496	1.0	0	0.0	37,199	74.1	655	1.3	0	0.0	0	0.0
282,467	72.5	0	0.0	12,988	3.3	94,133	24.2	0	0.0	0	0.0
377	0.2	0	0.0	43,875	27.5	36,237	22.7	1,420	0.9	2,855	1.8
25	0.0	0	0.0	75,316	31.3	20,586	8.6	0	0.0	894	0.4
478	0.4	12,319	11.3	68,058	62.4	3,181	2.9	0	0.0	2,483	2.3
1,009	1.1	3,061	3.4	24,451	27.3	11,447	12.8	0	0.0	0	0.0
315	0.2	0	0.0	150,382	83.7	7,815	4.4	0	0.0	0	0.0
1,035	0.8	1,354	1.0	103,813	75.3	7,093	5.1	733	0.5	0	0.0
3,141	1.5	272	0.1	121,661	59.9	4,403	2.2	0	0.0	23,723	11.7
4,830	0.5	0	0.0	141,443	13.2	22,662	2.1	180	0.0	0	0.0
758	0.2	0	0.0	180,257	49.3	56,841	15.5	0	0.0	424	0.1
451	0.6	346	0.5	49,306	70.0	7,324	10.4	0	0.0	32	0.0
3,513	3.2	11,352	10.2	67,111	60.2	0	0.0	0	0.0	3,612	3.2

事業主体名	管路総延長 m	管路別延長			鑄鉄管		ダクタイル鑄鉄管	
		導水管 m	送水管 m	配水管 m	m	%	m	%
芽室町	301,569	7,582	0	293,987	0	0.0	146,070	48.4
大樹町	320,716	3,538	52,470	264,708	0	0.0	112,817	35.2
広尾町	66,376	4,532	0	61,844	7,822	11.8	46,427	69.9
幕別町	341,935	0	0	341,935	0	0.0	140,890	41.2
池田町	209,942	0	0	209,942	150	0.1	49,418	23.5
本別町	82,076	2,519	604	78,953	980	1.2	10,067	12.3
足寄町	99,459	4,099	1,323	94,037	0	0.0	10,837	10.9
釧路市	1,037,978	13,581	9,962	1,014,435	73,539	7.1	620,704	59.8
厚岸町	161,404	2,785	7,218	151,401	0	0.0	27,578	17.1
浜中町	118,140	74	33,969	84,097	0	0.0	27,065	22.9
標茶町	50,084	1,223	51	48,810	0	0.0	8,066	16.1
弟子屈町	56,125	7,865	13,593	34,667	7,637	13.6	15,485	27.6
白糠町	82,928	296	3,123	79,509	2,246	2.7	65,875	79.4
根室市	258,328	12,451	3,560	242,317	0	0.0	178,783	69.2
別海町	1,085,909	21,042	142,459	922,408	0	0.0	316,560	29.2
中標津町	190,930	12,800	201	177,929	9,058	4.7	44,910	23.5
羅臼町	59,345	987	50	58,308	0	0.0	29,613	49.9
合計	34,864,243	719,948	1,199,375	32,944,920	453,921	1.3	17,687,151	50.7

(注) その他とはステンレス管、管種が不明なものを含む。

管 種 別 延 長

鋼 管		石綿セメント管		硬質塩化ビニル管		ポリエチレン管		コンクリート管		そ の 他	
m	%	m	%	m	%	m	%	m	%	m	%
587	0.2	9,819	3.3	103,386	34.3	41,505	13.8	15	0.0	187	0.1
267	0.1	0	0.0	206,485	64.4	1,147	0.4	0	0.0	0	0.0
40	0.1	0	0.0	163	0.2	11,924	18.0	0	0.0	0	0.0
1,277	0.4	0	0.0	146,245	42.8	53,523	15.7	0	0.0	0	0.0
153	0.1	12,315	5.9	100,376	47.8	46,252	22.0	0	0.0	1,278	0.6
1,089	1.3	360	0.4	61,017	74.3	8,363	10.2	0	0.0	200	0.2
639	0.6	0	0.0	52,801	53.1	35,164	35.4	0	0.0	18	0.0
22,583	2.2	808	0.1	18,652	1.8	300,898	29.0	0	0.0	794	0.1
476	0.3	0	0.0	102,156	63.3	31,140	19.3	0	0.0	54	0.0
247	0.2	0	0.0	84,129	71.2	6,699	5.7	0	0.0	0	0.0
370	0.7	0	0.0	30,703	61.3	10,656	21.3	0	0.0	289	0.6
517	0.9	779	1.4	28,617	51.0	2,836	5.1	0	0.0	254	0.5
188	0.2	0	0.0	11,775	14.2	2,383	2.9	0	0.0	461	0.6
4,446	1.7	5,206	2.0	43,264	16.7	26,555	10.3	0	0.0	74	0.0
976	0.1	97,916	9.0	656,605	60.5	13,341	1.2	0	0.0	511	0.0
0	0.0	419	0.2	119,065	62.4	17,429	9.1	0	0.0	49	0.0
544	0.9	0	0.0	20,091	33.9	8,825	14.9	272	0.5	0	0.0
671,708	1.9	208,056	0.6	10,284,490	29.5	5,435,337	15.6	13,798	0.0	109,782	0.3



## Ⅱ－６ 簡易水道事業の概要

事業者名	施設名	最近認可 年月日	計画給水 人口 (人)	給水区域内 現在人口 (人)	現在給水 人口 (人)	計画1日 最大給水量 (m <sup>3</sup> /日)	取水箇所 (実績)	原水 の 種別
(空知)								
上砂川町	上砂川	H19.7.4	4,610	3,464	3,464	2,500	0	表
妹背牛町	妹背牛町	H12.2.28	4,500	3,218	2,724	2,184	1	受
秩父別町	秩父別町	S57.6.23	4,200	2,535	2,524	1,333	1	受
北竜町	北竜町	H11.5.12	2,600	2,019	1,929	1,300	1	受
計	4	-	15,910	11,236	10,641	7,317	3	-
(石狩)								
千歳市	支笏湖畔	H10.4.1	240	164	163	1,300	2	伏・深
計	1	-	240	164	163	1,300	2	-
(後志)								
小樽市	石狩湾新港銭函	H26.3.27	120	1	1	2,750	1	受
島牧村	本目・豊浜・歌島	H26.3.28	680	641	641	417	1	表
島牧村	元町・永豊	H2.4.26	1,500	915	833	643	1	湧
島牧村	第二栄浜	S52.7.18	165	42	42	49	1	湧
寿都町	寿都町	H15.4.28	4,060	3,171	3,167	2,110	4	表・湧
黒松内町	黒松内町	H20.3.26	2,760	2,621	2,492	1,180	3	表・深
蘭越町	蘭越町	H23.6.1	4,900	4,708	4,598	2,400	5	湧
二七コ町	二七コ町	H24.4.6	4,650	4,646	4,424	2,710	11	表・浅・深・湧
真狩村	真狩村	H8.2.28	2,610	2,108	2,090	1,450	1	深
留寿都村	留寿都	H26.3.28	1,840	1,859	1,824	3,450	5	表・深・湧
喜茂別町	喜茂別町	H24.3.27	2,370	2,370	2,160	1,300	3	浅・湧
京極町	京極	H19.8.21	3,280	3,083	3,041	1,740	4	深・湧
共和町	第三	H27.3.31	4,870	5,425	4,901	2,090	4	深・湧
泊村	泊村	S59.3.31	3,500	1,748	1,739	1,900	2	表
神恵内村	神恵内	H5.4.30	1,400	799	783	700	1	表
神恵内村	珊瑚内	H19.3.31	179	131	131	78	2	表
積丹町	積丹町	H8.10.1	3,445	2,303	1,736	2,555	2	表
古平町	古平	H18.3.31	4,060	3,370	3,276	2,030	1	表
仁木町	仁木	H14.3.29	4,091	4,088	3,039	1,643	3	表・浅
赤井川村	赤井川	H16.5.27	707	712	712	282	1	湧
赤井川村	都	H14.3.29	300	220	220	63	1	表
赤井川村	常盤	H11.10.25	300	56	56	920	2	表・浅
計	22	-	51,787	45,017	41,906	32,460	59	-
(胆振)								
登別市	登別市	H8.4.3	246	163	163	780	3	表
伊達市	大滝区	H22.3.30	1,700	931	930	1,521	5	表
豊浦町	市街	H16.4.13	3,150	2,921	2,907	2,550	2	浅
豊浦町	大岸	H2.5.23	1,150	606	573	400	1	深
豊浦町	礼文華	H11.5.12	580	377	353	310	1	深
豊浦町	大和	H13.4.9	400	279	279	200	1	湧
壮瞥町	壮瞥町	H25.3.27	4,110	2,648	2,528	2,917	7	深・浅・湧
厚真町	厚真	H18.3.31	4,850	4,703	3,907	3,042	3	表・浅
洞爺湖町	洞爺湖町	S40.6.6	2,050	1,506	1,378	1,243	1	伏
安平町	早来	H23.3.10	5,000	4,408	4,050	1,900	2	表・浅
安平町	追分本町	H16.7.27	3,820	3,070	3,059	1,300	3	表・湧
安平町	明春辺	H13.4.19	130	101	55	170	1	浅

浄水 方法	配水 方式	実績1日 最大給水量 (m <sup>3</sup> )	実績1人1日 最大給水量 (L/人・日)	実績年間 給水量 (m <sup>3</sup> /年)	実績年間 有収水量 (m <sup>3</sup> /年)	有収率 (%)	職員数 (人)	技術管理者		経営 の 種別		
								有資格 者数(人)	専兼任 等の別			
急	自	1,430	413	378,790	302,811	79.9	4	1	専			
-	自	860	316	242,403	219,061	90.4	2	1	併			
-	自・ポ <sup>ろ</sup>	871	345	269,446	207,546	77.0	1	1	併			
-	自	942	488	240,055	170,731	71.1	4	1	併			
-	-	4,103	386	1,130,694	900,149	79.6	11	4	-			
消	自	398	2,442	74,367	68,817	92.5	1	1	併			
-	-	398	2,442	74,367	68,817	92.5	1	1	-			
-	ポ <sup>ろ</sup>	1,076	1,076,000	278,791	144,308	51.8	5	1	併			
急	自	333	520	115,515	52,447	45.4	2	1	兼・併			
消	自	402	482	120,282	62,559	52.0						
消	自	15	357	4,056	3,625	89.4						
急・緩	自・ポ <sup>ろ</sup>	2,035	643	596,489	367,158	61.6	2	1	併			
緩・消	自・ポ <sup>ろ</sup>	1,287	516	337,462	251,793	74.6	6	2	併			
消	自	2,102	457	395,023	385,357	97.6	4	1	併			
緩・膜・消	自・ポ <sup>ろ</sup>	2,599	587	610,640	514,882	84.3	4	1	併			
消	自	1,376	658	349,168	323,830	92.7	2	1	併			
緩・消	自	1,504	825	360,586	272,857	75.7	3	1	併			
緩・消	自	958	444	427,780	320,626	75.0	2	1	併			
急・消	自・ポ <sup>ろ</sup>	1,861	612	556,010	392,305	70.6	3	1	併			
消	自	2,088	426	666,554	468,465	70.3	4	1	専			
緩	自	1,648	948	417,086	234,781	56.3	5	1	併			
急	自・ポ <sup>ろ</sup>	312	398	87,596	80,451	91.8	2	1	兼・併			
急	自・ポ <sup>ろ</sup>	37	282	9,907	7,955	80.3						
緩	自	2,100	1,210	169,362	167,377	98.8	3	1	併			
急	自・ポ <sup>ろ</sup>	2,009	613	362,852	327,514	90.3	3	1	専			
緩・膜	自	1,378	453	367,629	251,473	68.4	2	2	併			
ヒ	自	282	396	95,739	91,240	95.3	2	1	兼・併			
膜	自	59	268	20,805	19,214	92.4						
急・炭	ポ <sup>ろ</sup>	920	16,429	187,103	169,689	90.7						
-	-	26,381	630	6,536,435	4,909,906	75.1	54	19	-			
緩	自	621	3,810	160,400	95,290	59.4	13	6	併			
急・緩・膜	自	1,369	1,472	383,716	286,788	74.7	7	1	併			
消	自・ポ <sup>ろ</sup>	1,892	651	608,252	310,819	51.1	3	1	兼・併			
消	自	275	480	88,042	66,273	75.3						
消	自	235	666	51,131	27,437	53.7						
消	自・ポ <sup>ろ</sup>	152	545	50,285	37,289	74.2						
消	自・ポ <sup>ろ</sup>	1,995	789	602,726	420,218	69.7	2	1	専			
急	自・ポ <sup>ろ</sup>	2,125	544	606,939	478,485	78.8	2	1	併			
消	自	1,235	896	238,456	175,598	73.6	1	1	併			
急	自・ポ <sup>ろ</sup>	1,585	391	405,245	367,702	90.7	2	1	兼・併			
急・消	自	829	271	275,868	268,989	97.5	2					
急	自	106	1,927	4,848	3,642	75.1	2					

事業者名	施設名	最近認可 年月日	計画給水 人口 (人)	給水区域内 現在人口 (人)	現在給水 人口 (人)	計画1日 最大給水量 (m <sup>3</sup> /日)	取水箇所 (実績)	原水 の 種別
むかわ町	穂別	H23.7.27	4,020	2,618	2,597	1,863	3	表・浅
むかわ町	富内	S61.8.21	400	220	214	120	1	浅
計	14	-	31,606	24,551	22,993	18,316	34	-
(日高)								
日高町	日高町	S37.5.8	2,400	1,498	1,481	1,620	2	表・湧
平取町	本町	H23.2.14	2,875	2,690	2,532	1,277	2	浅
平取町	貫気別	S63.5.13	700	407	383	267	2	浅
平取町	中部振内	H15.3.27	1,790	1,781	1,677	1,040	2	表・湧
平取町農業協同組合	去場	S36.9.18	230	99	99	51	1	湧
新冠町	新冠	H9.4.1	4,100	3,878	3,801	2,000	2	浅
新冠町	新冠第一	H13.4.12	840	651	555	410	2	浅
新冠町	新冠第二	H26.3.28	537	663	534	460	4	表・浅
浦河町	東部	S54.6.26	930	720	694	283	0	浅
様似町	幌満	H1.5.2	415	190	187	131	1	表
えりも町	西部	S55.4.9	4,860	3,305	3,276	1,720	1	表
えりも町	東部	S62.8.5	2,500	1,595	1,498	900	1	表
えりも町	目黒	S52.6.1	420	148	147	97	1	表
新ひだか町	三石第1	H3.6.3	2,400	1,679	1,543	1,050	1	浅
新ひだか町	三石第2	H14.4.22	2,300	2,201	1,613	1,150	1	浅
計	15	-	27,297	21,505	20,020	12,456	23	-
(渡島)								
函館市	戸井	H16.11.1	3,750	2,850	2,834	1,735	1	表
函館市	日浦	S51.6.23	760	230	230	167	1	表
函館市	恵山東部	H16.11.12	4,188	3,074	3,070	2,128	2	伏
函館市	楳法華	H16.11.12	1,503	1,047	1,047	1,056	1	伏
函館市	古部	S61.5.31	350	132	132	140	1	湧
函館市	木直	H10.4.1	1,070	731	731	408	1	表
函館市	尾札部	S62.6.9	3,400	2,024	2,024	1,144	1	表
函館市	白尻	S45.3.1	4,200	1,870	1,870	1,248	1	表
函館市	大船	H16.11.12	980	961	958	1,168	3	表・深
北斗市	茂辺地	H11.6.7	3,000	1,715	1,701	1,002	1	浅
松前町	原口	H22.3.31	340	300	300	180	0	表
松前町	江良	S59.8.11	3,500	1,206	1,198	980	0	表
松前町	西部	S54.6.9	3,960	1,526	1,519	828	0	表
知内町	小谷石	S42.3.31	1,400	154	154	210	1	表
知内町	湯の里	S15.4.1	560	438	427	240	1	表
七飯町	大沼	H17.3.29	3,860	2,208	2,143	1,923	6	伏・深
七飯町	藤城	H17.3.29	4,630	2,677	2,604	1,195	2	深
森町	駒ヶ岳・赤井川	H7.10.3	1,200	858	788	690	1	表
森町	濁川	S56.6.26	800	297	295	320	2	深
八雲町	落部	H14.3.29	2,320	1,734	1,479	1,150	3	深
八雲町	野田生	H16.4.15	1,760	1,390	1,164	1,406	2	深
八雲町	黒岩	H9.4.1	272	275	255	93	1	浅
八雲町	大新	H20.7.2	273	233	138	457	1	深
八雲町	熊石	H26.3.27	2,510	2,539	2,531	1,260	2	表・湧
計	24	-	50,586	30,469	29,592	21,128	35	-



浄水 方法	配水 方式	実績1日 最大給水量 (m <sup>3</sup> )	実績1人1日 最大給水量 (L/人・日)	実績年間 給水量 (m <sup>3</sup> /年)	実績年間 有収水量 (m <sup>3</sup> /年)	有収率 (%)	職員数 (人)	技術管理者		経営 の 種別		
								有資格 者数(人)	専兼任 等の別			
急・消・マ・鉄	自・ポ	1,069	412	340,425	241,910	71.1	1	1	兼・併			
マ・鉄	自・ポ	118	551	32,441	26,759	82.5						
-	-	13,606	592	3,848,774	2,807,199	72.9	33	13	-			
緩・消	自・ポ	1,847	1,247	375,851	182,729	48.6	1	1	専			
消	自	1,269	501	396,632	249,050	62.8	3	1	兼			
消	自	267	697	97,455	20,964	21.5						
急	自	1,040	620	427,844	177,727	41.5						
消	自	48	485	12,874	12,874	100.0						農協営
消	自・ポ	1,821	479	521,674	395,469	75.8	3	1	兼			
緩	自	402	724	104,015	80,203	77.1						
緩・急・膜	自・ポ	393	736	90,522	80,733	89.2	8	1	併			
消	自	232	334	57,305	50,216	87.6						
急	自	86	461	17,057	13,044	76.5	1	1	併			
緩	自・ポ	1,717	524	556,132	283,230	50.9	4	1	兼・併			
緩	自・ポ	862	575	236,049	146,725	62.2						
緩	自	44	299	9,862	7,949	80.6						
消	自	774	502	223,111	160,269	71.8						
緩	自	1,168	724	345,452	180,644	52.3	2	1	兼・併			
-	-	11,970	598	3,471,835	2,041,826	58.8	22	7	-			
緩	自・ポ	1,242	438	354,287	226,512	63.9	3	1	兼			
緩	自	104	452	25,408	17,423	68.6						
膜・消	自・ポ	2,174	708	647,885	314,561	48.6						
急	自・ポ	871	832	192,999	138,753	71.9						
消	自	128	970	22,743	8,595	37.8						
緩	自	454	621	127,711	55,359	43.3						
緩	自・ポ	1,777	878	556,113	185,006	33.3						
緩	自・ポ	1,286	688	331,726	188,123	56.7						
緩	自・ポ	882	921	220,820	117,956	53.4						
緩	自	455	267	178,352	117,361	65.8				1	1	併
緩	自	168	560	23,638	20,809	88.0	6	1	兼			
緩	自	555	463	79,878	70,375	88.1						
緩	自	719	473	124,519	105,861	85.0						
緩	自	115	747	13,077	13,057	99.8				2		
緩	自	203	475	40,890	40,816	99.8	1	1	兼・併			
消	自	1,038	484	344,899	291,249	84.4	10	1	兼			
消	自	767	295	223,973	201,173	89.8						
急	自	573	727	171,580	139,934	81.6	1	1	兼・併			
急	自	334	1,132	85,364	53,953	63.2						
急・マ	自・ポ	744	503	201,818	170,925	84.7	2	1	兼・併			
急・マ・鉄	自・ポ	603	518	169,659	150,520	88.7						
緩	自・ポ	89	349	20,632	18,778	91.0						
消	自・ポ	322	2,333	91,809	76,985	83.9						
緩・消	自	1,850	731	423,729	229,293	54.1	2	1	併			
-	-	17,453	590	4,673,509	2,953,377	63.2	28	8	-			

事業者名	施設名	最近認可 年月日	計画給水 人口 (人)	給水区域内 現在人口 (人)	現在給水 人口 (人)	計画1日 最大給水量 (m <sup>3</sup> /日)	取水箇所 (実績)	原水 の 種別
(檜山)								
上ノ国町	湯ノ岱	S35.8.27	1,150	291	291	345	1	表
上ノ国町	木ノ子	S52.7.15	1,940	765	765	510	1	表
上ノ国町	小砂子	S48.3.31	400	148	148	75	1	表
厚沢部町	厚沢部町	S34.7.29	5,000	4,377	4,326	3,000	6	浅・湧
乙部町	乙部町	H21.3.31	4,550	3,941	3,938	2,558	3	表
奥尻町	奥尻	H25.3.29	2,180	2,202	2,202	1,330	3	表
今金町	今金	H5.6.10	4,600	3,437	3,340	1,900	2	深
今金町	種川	S62.4.3	450	253	253	120	1	深
今金町	花石	S48.3.31	280	60	60	42	1	伏
今金町	美利河	S55.7.2	170	59	57	63	1	表
今金町	八束	S60.11.16	1,110	697	466	410	1	深
今金町	金原・鈴金	S58.5.27	680	372	285	190	1	深
今金町	神丘	H9.3.24	780	564	545	350	1	深
せたな町	久遠	H21.6.12	1,729	1,507	1,499	839	5	表・浅
せたな町	長磯	S38.11.25	770	130	130	115	0	表
せたな町	瀬棚	H14.3.29	2,000	1,467	1,457	950	3	表・深・浅
せたな町	島歌	S47.3.31	450	113	113	67	1	表
せたな町	元浦	H4.6.23	260	113	113	106	1	表
せたな町	北島歌	S55.3.4	350	61	61	65	1	浅
せたな町	北檜山	H14.4.30	3,900	3,290	3,252	1,840	4	深・浅・伏
せたな町	若松	S62.4.7	1,850	893	854	893	1	表
せたな町	太櫓	H2.4.16	400	145	145	175	1	深
せたな町	丹羽	H5.4.27	1,050	619	583	465	2	表・深
計	23	-	36,049	25,504	24,883	16,408	42	-
(上川)								
旭川市	西神居	H6.7.4	500	249	145	260	1	深
旭川市	江丹別	H15.3.27	260	149	95	130	1	表
名寄市	智恵文中央	H3.4.3	310	229	180	130	1	深
名寄市	智恵文八幡	S54.4.12	110	68	66	45	1	深
名寄市	風連日進	H15.4.14	172	120	111	80	1	表
富良野市	富丘	S36.1.1	600	122	106	90	1	湧
富良野市	東山市街	H9.3.26	310	159	118	125	2	表・浅
富良野市	島の下	H3.4.26	160	53	38	252	2	表・浅
富良野市	山部市街	S58.4.25	2,050	1,950	1,370	665	2	深
富良野市	学田	S61.4.1	290	168	140	84	1	深
富良野市	布部市街	H1.4.18	450	261	129	135	1	深
比布町	比布町	H20.3.26	4,000	3,898	2,848	1,200	0	伏
愛別町	愛別町	H19.3.30	3,780	3,090	2,616	2,440	1	伏
東川町	中央(休止中)	S59.4.2	5,000	0	0	1,500	0	浅
上富良野町	東中	S54.1.19	1,200	626	600	261	1	湧
上富良野町	西部	H15.10.15	430	247	247	292	1	表
上富良野町	江花	H11.4.13	210	190	152	103	1	深
中富良野町	中富良野町	H25.3.29	4,980	5,010	4,877	2,480	5	浅・湧

浄水 方法	配水 方式	実績1日 最大給水量 (m <sup>3</sup> )	実績1人1日 最大給水量 (L/人・日)	実績年間 給水量 (m <sup>3</sup> /年)	実績年間 有収水量 (m <sup>3</sup> /年)	有収率 (%)	職員数 (人)	技術管理者		経営 の 種別
								有資格 者数(人)	専兼任 等の別	
緩	自	326	1,120	82,572	30,688	37.2				
緩	自	424	554	115,030	56,144	48.8	5	1	兼・併	
緩	自	62	419	13,617	8,194	60.2				
消	自	1,795	415	436,821	431,565	98.8	2	1	併	
緩	自	1,787	454	540,368	334,952	62.0	3	1	併	
緩	自・ポ	1,166	530	306,280	223,407	72.9	5	1	専	
消	自・ポ	1,715	513	542,437	343,410	63.3				
消	自	120	474	31,556	29,113	92.3				
消	自	34	567	9,849	2,907	29.5				
緩	自	39	684	11,432	7,035	61.5	4	1	兼	
消	自・ポ	410	880	94,184	50,848	54.0				
消	自	190	667	45,887	30,329	66.1				
消	自	315	578	82,832	66,305	80.0				
緩・消	自	816	544	268,799	137,476	51.1				
緩	自	93	715	21,150	10,734	50.8				
緩・消	自	586	402	181,411	151,293	83.4				
緩	自	67	593	12,817	7,332	57.2				
緩	自	103	912	15,623	8,725	55.8	5	1	兼・併	
消	ポ	50	820	15,015	4,562	30.4				
消	自	1,748	538	498,762	399,795	80.2				
緩	自	597	699	161,960	93,310	57.6				
消	自	73	503	11,292	11,033	97.7				
緩・消	自	384	659	75,696	61,203	80.9				
-	-	12,900	518	3,575,390	2,500,360	69.9	24	6	-	
マ	自・ポ	59	407	21,598	10,295	47.7	1	1	兼・併	
膜	自・ポ	121	1,274	28,046	12,690	45.2				
マ	ポ	101	561	24,646	23,444	95.1				
マ、鉄、生	ポ	24	364	5,254	5,231	99.6	4	1	兼・併	
緩・炭	自	64	577	13,214	9,454	71.5				
消	自	66	623	12,040	12,040	100.0				
急	自	168	1,424	15,819	12,982	82.1				
急	自	163	4,289	29,990	25,911	86.4				
消	ポ	442	323	100,494	96,664	96.2	7	2	兼・併	
消	自	138	986	18,235	17,121	93.9				
消	自	79	612	14,329	12,573	87.7				
膜	自	911	320	238,435	211,668	88.8	3	1	併	
急	自・ポ	1,348	515	394,693	247,160	62.6	1	0	併	
消	自	0	0	0	0	0.0	-	-	-	
消	自	254	423	49,646	46,569	93.8				
緩	自	169	684	32,075	30,577	95.3	3	1	兼	
急	自	73	480	11,926	10,857	91.0				
緩・消	自	2,466	506	781,198	453,478	58.0	3	1	併	

事業者名	施設名	最近認可 年月日	計画給水 人口 (人)	給水区域内 現在人口 (人)	現在給水 人口 (人)	計画1日 最大給水量 (m <sup>3</sup> /日)	取水箇所 (実績)	原水 の種別
南富良野町	幾寅	H22.7.23	1,769	1,769	1,768	960	2	表
南富良野町	金山・下金山	H20.3.31	527	457	427	285	1	表
南富良野町	落合	H14.3.29	261	165	165	159	1	表
南富良野町	北落合	H3.5.29	120	101	98	148	1	表
占冠村	占冠村	H25.1.31	1,120	1,086	1,084	4,030	4	表・浅
和寒町	和寒	H23.5.2	4,922	3,542	3,404	2,035	3	表
剣淵町	剣淵町	H17.11.17	3,310	2,643	2,547	1,606	4	表・湧
下川町	下川	H14.4.30	4,650	3,091	3,047	2,320	1	表
下川町	一の橋	H14.4.30	850	147	143	128	1	表
美深町	北部	S59.4.17	850	326	316	880	1	表
音威子府村	音威子府村	H15.5.8	1,070	682	682	525	0	表
中川町	中川	H16.4.16	1,770	1,485	1,485	1,231	0	表
中川町	佐久	H14.3.28	340	174	174	240	2	表
幌加内町	幌加内	H18.9.20	1,300	1,185	1,182	540	1	表
幌加内町	湖南	H1.5.22	250	81	77	210	1	浅
計	33	-	47,921	33,523	30,437	25,569	46	-
(留萌)								
増毛町	阿分	S48.3.31	600	222	222	108	1	受
増毛町	別荘	S63.3.29	930	463	463	270	1	表
増毛町	岩老	S39.3.31	230	23	23	34	1	表
増毛町	雄冬	S39.5.7	460	75	69	69	1	表
苫前町	苫前町	H16.8.10	4,300	3,349	3,306	2,000	1	表
羽幌町	天売	H5.4.6	600	322	317	300	2	深
羽幌町	焼尻	H13.4.16	362	212	196	178	1	表
初山別村	初山別	H23.7.19	1,330	1,244	1,231	820	4	表
遠別町	遠別町	H14.4.1	3,676	2,887	2,882	2,220	1	表
天塩町	市街	H25.3.27	2,820	2,680	2,635	1,630	5	表
天塩町	雄信内	H8.4.23	340	197	197	360	2	深
天塩町	泉源産土	H25.3.27	350	294	294	980	2	表
計	12	-	15,998	11,968	11,835	8,969	22	-
(宗谷)								
稚内市	東浦	H6.10.26	104	74	74	65	1	表
猿払村	鬼志別	H16.4.28	1,400	1,210	1,210	1,500	3	表
猿払村	浜鬼志別	H9.3.6	1,030	972	972	950	1	表
猿払村	浅茅野	H25.3.25	260	230	230	733	2	表・深
猿払村	浜猿払	H18.11.2	452	380	380	545	1	表
浜頓別町	浜頓別町	H10.5.27	4,910	3,899	3,879	5,580	0	表
中頓別町	中頓別	S32.11.5	2,820	1,838	1,838	2,213	1	表
枝幸町	枝幸南部	H7.4.25	1,417	1,095	1,082	2,059	1	表
枝幸町	歌登	H4.4.24	3,000	1,586	1,586	2,050	1	表
枝幸町	本幌別	H1.6.19	240	72	70	394	1	表
枝幸町	志美宇丹	S61.6.17	400	148	142	730	1	表
豊富町	豊富町	H24.2.17	4,370	4,140	4,140	4,210	11	深・浅
礼文町	香深	S63.4.13	2,800	1,355	1,341	1,600	0	表
礼文町	船泊	S52.7.18	3,300	985	985	670	1	表
礼文町	内路	S49.3.30	1,400	367	367	285	1	表
利尻町	利尻町	H23.7.1	2,360	2,212	2,212	1,180	3	深

浄水 方法	配水 方式	実績1日 最大給水量 (m <sup>3</sup> )	実績1人1日 最大給水量 (L/人・日)	実績年間 給水量 (m <sup>3</sup> /年)	実績年間 有収水量 (m <sup>3</sup> /年)	有収率 (%)	職員数 (人)	技術管理者		経営 の 種別		
								有資格 者数(人)	専兼任 等の別			
緩	自	960	543	229,065	189,824	82.9	3	1	兼			
緩	自・ポ	271	635	51,036	38,447	75.3						
膜	自	129	782	28,822	10,354	35.9						
緩	自	71	724	12,829	9,323	72.7						
緩・急	自・ポ	3,771	3,479	588,733	576,706	98.0	1	1	併			
緩	自・ポ	1,427	419	409,392	281,702	68.8	2	1	併			
急・消	自	1,367	537	397,690	240,372	60.4	5	1	専			
急	自	1,416	465	438,820	305,639	69.7	4	1	兼・併			
緩	自	125	874	34,122	19,815	58.1	1					
急	自	810	2,563	165,441	130,107	78.6	2	1	兼			
緩	自・ポ	393	576	99,508	88,215	88.7	1	1	併			
緩	自	1,089	733	264,404	235,607	89.1	1	1	兼・併			
緩	自	197	1,132	36,617	21,522	58.8						
緩	自	673	569	124,813	116,725	93.5	3	1	兼・併			
緩	自	169	2,195	15,763	15,395	97.7						
-	-	19,514	641	4,688,693	3,518,467	75.0	45	16	-			
-	自	73	329	17,965	14,418	80.3	1	1	兼・併			
急・緩	自	177	382	47,427	36,044	76.0						
急	自	34	1,478	4,986	4,364	87.5						
緩	自	34	493	5,841	5,382	92.1						
急	自	1,267	383	362,338	295,418	81.5	3	1	専			
消	自	124	391	32,565	22,370	68.7	1	1	兼			
急	自	114	582	24,653	14,983	60.8						
急	自	857	696	258,716	161,434	62.4	2	1	併			
急	自・ポ	1,722	598	522,809	370,480	70.9	1	1	併			
急	自	1,279	485	395,200	306,710	77.6	1	1	兼・併			
急	自	255	1,294	72,446	42,550	58.7						
急	自	794	2,701	216,190	119,662	55.4				1		
-	-	6,730	569	1,961,136	1,393,815	71.1	10	6	-			
緩	自	32	432	7,072	7,047	99.6	7	5	併			
緩・膜	自	848	701	184,539	168,592	91.4	3	1	兼・併			
緩	自・ポ	927	954	284,692	188,721	66.3						
緩・消	自・ポ	641	2,787	125,017	100,376	80.3						
緩	自・ポ	545	1,434	192,782	119,817	62.2						
急・炭	自	4,724	1,218	1,595,394	714,142	44.8	3	1	専			
急	自	1,793	976	565,460	474,135	83.8	2	1	併			
急	自	1,575	1,456	429,097	321,164	74.8	3	1	兼・併			
急	自	803	506	235,480	178,680	75.9						
緩	自	281	4,014	50,766	38,396	75.6						
急	自	613	4,317	110,430	82,776	75.0						
消	自・ポ	3,604	871	1,089,266	974,816	89.5	3	1	専			
緩	自	1,429	1,066	310,494	201,438	64.9	1	1	兼			
緩	自	707	718	191,470	120,791	63.1						
緩	自	242	659	49,721	39,427	79.3						
消	自	1,162	525	310,733	278,106	89.5				4	1	併

事業者名	施設名	最近認可 年月日	計画給水 人口 (人)	給水区域内 現在人口 (人)	現在給水 人口 (人)	計画1日 最大給水量 (m <sup>3</sup> /日)	取水箇所 (実績)	原水 の 種別
利尻富士町	利尻富士町	H17.12.14	2,963	2,723	2,723	1,630	5	深・伏・湧
幌延町	幌延	H25.3.28	1,830	1,768	1,763	730	3	深
幌延町	間寒別	S51.6.23	600	171	171	180	1	表
計	19	-	35,656	25,225	25,165	27,304	38	-
(オホーツク)								
北見市	協和	H26.3.25	680	691	518	313	3	深
北見市	常呂町	H17.4.1	4,330	4,066	4,030	3,190	1	表
北見市	瑞穂	H15.5.26	206	134	130	356	1	表
北見市	温根湯温泉	H23.10.11	1,506	1,490	1,440	1,640	1	表
網走市	能取	H7.9.28	350	230	207	100	1	受
網走市	中央	H13.11.16	620	540	417	492	1	深
紋別市	沼の上	H8.2.9	425	264	264	595	1	表
紋別市	小向	S54.10.9	256	142	142	136	1	浅
紋別市	上渚滑	H19.4.20	1,210	633	602	1,500	3	表・浅
津別町	津別町	H17.5.23	400	243	219	250	1	湧
斜里町	ウトロ	H12.11.9	1,280	1,193	1,158	3,300	1	表
清里町	第1	H15.4.2	3,600	2,615	2,480	1,495	1	湧
清里町	第2	S47.3.31	2,600	638	602	390	1	湧
小清水町	小清水	H23.9.25	3,890	3,683	3,525	1,907	6	深
小清水町	小清水北	H10.4.1	1,506	1,248	1,149	1,479	2	深
置戸町	置戸町	H24.4.23	3,200	2,821	2,741	2,800	4	表
佐呂間町	佐呂間	H22.5.28	3,632	3,438	3,394	3,602	3	表・伏
佐呂間町	若佐	H26.3.28	939	1,005	995	1,537	3	表
佐呂間町	浜佐呂間	H26.1.20	787	664	608	823	3	表・深
遠軽町	瀬戸瀬	S53.9.28	480	104	104	138	1	表
遠軽町	生田原	H24.6.5	1,250	1,096	945	560	1	表
遠軽町	安国	S49.3.30	1,000	692	580	160	1	表
遠軽町	丸瀬布	H24.6.5	1,950	1,452	1,448	1,245	2	表
遠軽町	白滝	S53.7.11	1,600	613	595	680	1	表
湧別町	開盛	S60.6.10	750	375	361	300	0	受
湧別町	川西	H14.3.26	210	140	122	410	0	浅
滝上町	滝上町	H14.4.1	3,150	2,421	2,367	2,000	2	表
興部町	興部町	H22.3.31	4,333	4,061	4,027	4,189	3	表
西興部村	西興部村	H17.4.8	1,210	1,141	1,133	1,100	1	表
雄武町	雄武町	H24.3.27	4,330	4,183	4,183	3,300	4	表・浅
大空町	女満別本町	H11.4.7	5,000	4,545	4,436	3,125	4	深
大空町	女満別高台	H12.4.4	1,000	691	538	625	3	深
大空町	東藻琴	H14.4.16	2,800	2,392	2,336	2,517	2	湧
計	33	-	60,480	49,644	47,796	46,254	63	-
(十勝)								
帯広市	太平	H8.11.11	2,690	2,531	2,395	2,319	2	表・浅
帯広市	大正	H14.11.21	915	1,008	921	1,292	1	受
音更町	西部	H25.4.12	1,580	1,519	1,291	2,520	5	深
音更町	東部	H22.4.27	1,460	1,384	796	2,240	3	深
士幌町	士幌町	H22.11.12	4,690	4,529	4,517	1,915	3	深・湧
士幌町	新田	H10.4.1	830	616	616	2,625	3	深・湧
士幌町	朝陽	H17.3.14	1,630	1,217	1,207	3,300	6	深

浄水 方法	配水 方式	実績1日 最大給水量 (m <sup>3</sup> )	実績1人1日 最大給水量 (L/人・日)	実績年間 給水量 (m <sup>3</sup> /年)	実績年間 有収水量 (m <sup>3</sup> /年)	有収率 (%)	職員数 (人)	技術管理者		経営 の 種別
								有資格 者数(人)	専兼任 等の別	
消	自	1,309	481	425,445	360,437	84.7	2	0	不要	
消	ポ	627	356	177,386	173,526	97.8	2	1	兼	
緩	自	89	518	16,185	13,729	84.8				
-	-	21,951	872	6,351,429	4,556,116	71.7	30	13	-	
急	自・ポ	216	417	53,367	50,738	95.1	7	1	併	
膜	自・ポ	2,605	646	656,827	524,581	79.9		1	併	
膜	自・ポ	207	1,592	57,971	37,472	64.6	5	1	兼・併	
急	自	1,217	845	296,870	235,755	79.4				
-	自・ポ	54	259	16,216	14,594	90.0	1	1	兼・併	
消	自・ポ	153	366	25,186	22,667	90.0				
緩	自	315	1,193	87,611	62,057	70.8				
緩	自	63	444	17,251	14,761	85.6	1	1	兼・併	
緩・膜	自・ポ	294	488	79,413	48,717	61.3				
膜	自	233	1,064	40,761	38,360	94.1	1	1	併	
膜	自	1,837	1,586	489,185	355,797	72.7	3	1	兼	
消	自・ポ	1,170	472	366,870	275,305	75.0	1	1	兼	
消	自	387	643	93,598	58,877	62.9				
消	自	1,553	441	455,867	335,846	73.7	3	1	兼・併	
消	自・ポ	575	500	137,091	129,015	94.1				
緩	自	2,146	783	310,851	301,045	96.8	1	1	併	
急・膜	自	1,760	519	511,361	397,779	77.8				
緩	自	1,134	1,140	320,808	187,329	58.4	4	1	兼	
消・膜	自	412	678	110,991	84,931	76.5				
緩	自	91	875	23,393	6,085	26.0	4			
緩	自	488	516	142,717	76,398	53.5	3			
緩	自	213	367	60,139	48,662	80.9	1	1	兼・併	
緩	自	952	657	285,152	142,416	49.9	4			
緩	自	464	780	51,761	51,219	99.0	4			
-	自	242	670	48,227	41,718	86.5	2	1	兼・併	
消	ポ	174	1,426	46,495	36,363	78.2	1			
緩	自	1,358	574	383,765	235,862	61.5	1	1	専	
急・膜	自	781	194	1,289,071	836,179	64.9	4	1	併	
膜	自・ポ	999	882	261,912	200,592	76.6	2	1	併	
緩・急・膜・炭	自	2,095	501	601,043	506,772	84.3	4	1	専	
急	自	1,897	428	609,546	466,931	76.6				
急・消	ポ	332	617	75,625	50,616	66.9	6	2	兼・併	
消	自	2,119	907	611,620	380,749	62.3	2	1	併	
-	-	28,535	597	8,618,561	6,256,188	72.6	65	20	-	
急	自・ポ	1,346	562	361,861	297,940	82.3	6	1	兼	
-	自	689	748	171,664	133,341	77.7				
緩・急・消	自・ポ	875	678	171,888	142,354	82.8	3	1	兼	
急	自・ポ	1,374	1,726	221,639	122,258	55.2	3			
緩・消	自・ポ	2,300	509	606,440	535,667	88.3				
消	自・ポ	2,613	4,242	644,172	550,490	85.5	2	1	兼・併	
消	自・ポ	2,987	2,475	594,366	539,286	90.7				

事業者名	施設名	最近認可 年月日	計画給水 人口 (人)	給水区域内 現在人口 (人)	現在給水 人口 (人)	計画1日 最大給水量 (m <sup>3</sup> /日)	取水箇所 (実績)	原水 の 種別
上士幌町	上士幌町	H27.7.23	4,940	4,918	4,861	4,500	6	表・深
鹿追町	市街	H9.4.1	3,730	3,390	3,300	1,440	3	浅
鹿追町	高台	H11.8.2	890	784	778	1,800	2	深
鹿追町	然別湖畔	H5.10.5	230	17	17	507	1	表
新得町	屈足	H15.4.25	710	470	460	1,564	0	表
新得町	狩勝高原	H4.10.6	155	42	38	1,091	1	表
清水町	美蔓	H18.4.24	854	854	697	2,117	7	深・受
清水町	御影	H23.3.31	1,940	1,940	1,779	833	3	深
芽室町	上美生	S52.1.27	310	321	312	109	1	深
芽室町	美生	S60.3.28	600	476	469	240	1	深
芽室町	河北	H26.4.28	1,160	1,064	1,055	1,010	2	深
中札内村	中札内村	S60.3.30	4,700	4,001	3,932	4,365	3	表・浅・受
更別村	更別村	H7.8.3	3,730	3,349	3,287	3,122	2	表・受
広尾町	野塚	H7.5.9	900	492	489	965	2	表・伏
広尾町	音調津	S54.5.1	500	139	139	195	1	表
広尾町	豊似	H11.5.10	870	687	687	1,322	1	表
幕別町	駒島	H18.4.18	430	320	320	505	3	浅・受
幕別町	幕別	H16.4.28	940	737	688	850	3	深・浅
幕別町	大豊	H2.12.28	215	132	130	158	1	湧
幕別町	新和	H14.3.29	210	178	178	411	1	表
幕別町	忠類	H19.3.28	1,631	1,507	1,498	2,023	2	深・浅
豊頃町	茂岩	H24.5.15	3,330	3,181	3,027	2,350	3	表
本別町	勇足	H3.6.6	673	424	401	640	2	深
本別町	仙美里	H10.5.8	430	304	296	150	2	湧
本別町	美里別	H16.4.19	1,203	927	562	2,238	6	深
足寄町	足寄	H18.1.20	1,260	283	267	331	6	表・浅・伏
陸別町	陸別	H3.5.29	3,170	2,353	2,278	1,470	1	表
浦幌町	浦幌町	H21.4.28	4,860	5,198	4,612	3,610	9	表
計	35	-	58,366	51,292	48,300	56,127	98	-
(釧路)								
釧路市	山花	S35.8.22	800	65	65	120	1	深
釧路市	阿寒	H21.3.26	3,600	3,136	3,056	1,700	2	表
釧路市	阿寒湖畔	H24.3.19	1,400	1,236	1,236	2,800	1	表
釧路市	音別	H17.10.11	2,840	1,873	1,871	1,700	3	浅
釧路市	飽別	H22.3.31	180	176	171	426	0	表
釧路町	釧路町	H23.6.30	3,040	2,931	2,911	830	6	表・浅・湧
厚岸町	糸魚沢	S44.3.31	268	41	41	40	1	湧
厚岸町	上尾幌	H19.3.30	780	692	692	1,910	4	表・深・湧
弟子屈町	川湯	S58.4.3	2,000	1,127	1,119	1,950	3	深・湧
弟子屈町	美留和	S51.8.11	510	251	241	145	0	深
弟子屈町	屈斜路	S9.4.4	268	242	222	355	1	湧
鶴居村	鶴居村	H24.5.11	2,096	2,183	2,040	2,346	4	表・浅・湧
白糠町	二股	S44.3.31	378	32	14	57	1	表
白糠町	茶路	H6.8.2	430	274	174	585	1	表
計	14	-	18,590	14,259	13,853	14,964	28	-
(根室)								
根室市	根室市	H18.3.31	2,300	2,162	2,018	1,745	1	表



浄水 方法	配水 方式	実績1日 最大給水量 (m <sup>3</sup> )	実績1人1日 最大給水量 (L/人・日)	実績年間 給水量 (m <sup>3</sup> /年)	実績年間 有収水量 (m <sup>3</sup> /年)	有収率 (%)	職員数 (人)	技術管理者		経営 の 種別
								有資格 者数(人)	専兼任 等の別	
緩・消・急	自	4,480	922	1,543,451	951,672	61.7	3	1	専	
消	自	1,297	393	378,501	308,514	81.5	3	1	兼	
消	自	1,035	1,330	244,701	219,277	89.6				
急	自	289	17,000	37,388	37,388	100.0				
緩	自	1,524	3,313	479,072	390,840	81.6	1	1	兼	
緩	自	724	19,053	151,080	69,531	46.0				
急・消	自	987	1,416	278,249	239,382	86.0	1	1	兼	
消	自	731	411	186,515	177,997	95.4				
消	自	111	356	27,207	22,126	81.3	6	3	兼	
急	自	206	439	47,723	44,702	93.7				
急	自	640	607	172,266	154,393	89.6				
緩	自・ポ	2,847	724	733,485	706,583	96.3	3	1	併	
緩	自	2,500	761	605,447	467,265	77.2	3	1	併	
緩	自	797	1,630	226,262	144,731	64.0	1	1	兼	
緩	自	96	691	13,180	10,318	78.3				
緩	自	1,198	1,744	337,914	307,232	90.9				
消	自	297	928	81,893	41,440	50.6	1	1	兼	
急・消	自・ポ	848	1,233	142,670	122,923	86.2				
緩	自	268	2,062	43,118	27,673	64.2				
膜	自	275	1,545	52,158	42,860	82.2				
消	自	1,226	818	352,272	349,766	99.3	3	1	併	
急・緩	自	2,304	761	693,650	526,357	75.9				
急	自	287	716	48,132	39,615	82.3	3	1	兼・併	
消	自	139	470	34,660	33,905	97.8				
消	自	854	1,520	155,259	144,100	92.8				
緩・消	自	221	828	70,008	37,538	53.6	8	3	専	
急	自	1,317	578	389,503	295,879	76.0	3	1	併	
緩・急・膜	自	3,306	717	904,617	627,173	69.3	5	1	併	
-	-	42,988	890	11,202,411	8,862,516	79.1	58	21	-	
消	ポ	41	631	5,287	4,882	92.3	0	1	兼・併	
急	自	1,481	485	429,342	284,516	66.3	2			
膜	自	2,066	1,672	613,304	456,639	74.5	2			
膜	自	986	527	289,386	201,719	69.7	4			
急	自	329	1,923	92,631	55,716	60.1	3	0	無	
急・膜・消	自	807	277	229,396	185,503	80.9	3	1	専	
消	自	22	534	6,693	1,926	28.8	1	1	兼	
緩・急・消	自・ポ	1,455	2,103	305,152	305,152	100.0				
消	ポ	1,190	1,063	177,064	139,462	78.8	3	1	兼・併	
消	ポ	76	315	18,692	16,771	89.7				
消	自	80	360	17,917	15,092	84.2				
緩・消・膜	自	2,270	1,113	719,179	453,169	63.0	2	2	専	
緩	自	19	1,357	3,407	723	21.2	7	1	兼	
緩	自	262	1,506	50,017	46,902	93.8				
-	-	11,084	800	2,957,467	2,168,172	73.3	27	7	-	
急	自・ポ	1,398	693	169,895	167,990	98.9	1	1	併	

事業者名	施設名	最近認可 年月日	計画給水 人口 (人)	給水区域内 現在人口 (人)	現在給水 人口 (人)	計画1日 最大給水量 (m <sup>3</sup> /日)	取水箇所 (実績)	原水 の 種別
中標津町	中標津町	H22.8.18	3,190	3,098	2,950	7,550	4	表・湧
標津町	標津	H18.3.31	4,540	3,888	3,885	4,700	1	表
標津町	川北	H16.6.22	1,430	1,445	1,419	1,770	1	表
標津町	薫別	H15.5.20	134	99	91	124	1	表
羅臼町	峯浜	S59.3.28	320	173	173	287	2	表
羅臼町	岬町	S40.6.24	950	284	284	143	1	表
計	7	-	12,864	11,149	10,820	16,319	11	-
市計	43	-	55,131	39,872	37,909	39,032	63	-
町計	191	-	376,640	289,925	275,243	235,871	398	-
村計	22	-	31,579	25,709	25,252	29,988	43	-
合計	256	-	463,350	355,506	338,404	304,891	504	-

- (注) 1 原水の種別: 表－表流水、深－深井戸、浅－浅井戸、伏－伏流水、湧－湧水、受－受水  
2 浄水方法の種別: 緩－緩速ろ過、急－急速ろ過、膜－膜ろ過、消－消毒のみ、マ－除マンガン、  
3 配水方式: 自－自然流下式、ポ－ポンプ加圧式、自・ポ－自然流下式とポンプ加圧式の併用、  
4 「技術管理者」の欄中: 専－当該簡易水道において、1水道1人以上の形で有資格者が管  
兼－有資格者が当該簡易水道以外の簡易水道の管理業務も兼任し  
併－有資格者が当該簡易水道の管理業務以外の業務も併任してい  
無－有資格者が空席であるもの  
不要－当該簡易水道が水道法第25条第1項により、技術管理者とし

浄水 方法	配水 方式	実績1日 最大給水量 (m <sup>3</sup> )	実績1人1日 最大給水量 (L/人・日)	実績年間 給水量 (m <sup>3</sup> /年)	実績年間 有収水量 (m <sup>3</sup> /年)	有収率 (%)	職員数 (人)	技術管理者		経営 の 種別
								有資格 者数(人)	専兼任 等の別	
緩・急・膜・消	自	4,864	1,649	1,596,431	1,162,837	72.8	2	1	併	
緩	自	3,556	915	900,365	818,614	90.9	2	1	兼	
緩	自	1,234	870	424,575	385,978	90.9				
緩	自	40	440	10,950	9,033	82.5				
緩	自	287	1,659	47,187	15,480	32.8	1	1	兼・併	
緩	自	142	500	35,139	18,310	52.1				
-	-	11,521	1,065	3,184,542	2,578,242	81.0	6	4	-	
-	-	27,753	732	7,270,137	4,824,389	66.4	81	28	-	
-	-	177,895	646	49,183,253	36,140,643	73.5	300	102	-	
-	-	23,486	930	5,821,853	4,550,118	78.2	33	15	-	
-	-	229,133	677	62,275,243	45,515,150	73.1	414	145	-	

鉄－除鉄、炭－活性炭、ヒ－ヒ素除去、生－生物

理業務に専従しているもの  
ているもの  
るもの

での特別の資格を必要としないものであるもの



## Ⅱ－７ 簡易水道事業の取水状況

事業名	地表水(m <sup>3</sup> )				地下水(m <sup>3</sup> )			湧水 (m <sup>3</sup> )	受水 (m <sup>3</sup> )	合計 (m <sup>3</sup> )
	ダム直接	ダム放流	湖水	表流(自流)水	伏流水	浅井戸水	深井戸水			
上砂川町上砂川	0	0	0	526,908	0	0	0	0	0	526,908
妹背牛町	0	0	0	0	0	0	0	0	242,403	242,403
秩父別町	0	0	0	0	0	0	0	0	269,446	269,446
北竜町	0	0	0	0	0	0	0	0	240,055	240,055
千歳市支笏湖畔	0	0	0	0	67,091	0	7,276	0	0	74,367
小樽市石狩湾新港銭函	0	0	0	0	0	0	0	0	293,638	293,638
島牧村本目・豊浜・歌島	0	0	0	131,400	0	0	0	0	0	131,400
島牧村元町・永豊	0	0	0	0	0	0	0	234,695	0	234,695
島牧村第二栄浜	0	0	0	0	0	0	0	17,885	0	17,885
寿都町	0	0	0	619,229	0	0	0	190,899	0	810,128
黒松内町	0	0	0	340,888	0	0	24,156	0	0	365,044
蘭越町	0	0	0	0	0	0	0	640,112	0	640,112
ニセコ町	0	0	0	43,249	0	333,210	142,350	365,191	0	884,000
真狩村	0	0	0	0	0	0	349,168	0	0	349,168
留寿都村留寿都	0	0	0	280,391	0	0	2,509	214,090	0	496,990
喜茂別町	0	0	0	0	0	142,279	0	285,501	0	427,780
京極町京極	0	0	0	0	0	0	128,160	427,850	0	556,010
共和町第三	0	0	0	0	0	0	130,143	536,412	0	666,555
泊村	0	0	0	731,408	0	0	0	0	0	731,408
神恵内村神恵内	0	0	0	168,436	0	0	0	0	0	168,436
神恵内村珊内	0	0	0	32,308	0	0	0	0	0	32,308
積丹町	0	0	0	177,830	0	0	0	0	0	177,830
古平町古平	0	0	0	522,507	0	0	0	0	0	522,507
仁木町	0	0	0	385,467	0	28,672	0	0	0	414,139
赤井川村赤井川	0	0	0	0	0	0	0	95,739	0	95,739
赤井川村都	0	0	0	20,805	0	0	0	0	0	20,805
赤井川村常盤	0	0	0	103,153	0	83,950	0	0	0	187,103
登別市	0	0	0	313,000	0	0	0	0	0	313,000
伊達市大滝区	0	0	0	383,716	0	0	0	0	0	383,716
豊浦町市街	0	0	0	0	0	608,252	0	0	0	608,252
豊浦町大岸	0	0	0	0	0	0	88,042	0	0	88,042
豊浦町礼文華	0	0	0	0	0	0	51,131	0	0	51,131
豊浦町大和	0	0	0	0	0	0	0	53,272	0	53,272
壮瞥町	0	0	0	0	0	222,922	144,591	263,554	0	631,067
厚真町厚真	0	0	0	521,287	0	189,271	0	0	0	710,558
洞爺湖町洞爺	0	0	0	0	238,456	0	0	0	0	238,456
安平町早来	0	0	0	353,052	0	99,044	0	0	0	452,096
安平町追分本町	0	0	0	280,574	0	0	0	24,464	0	305,038
安平町明春辺	0	0	0	0	0	27,571	0	0	0	27,571
むかわ町徳別	0	0	0	249,583	0	174,562	0	0	0	424,145
むかわ町富内	0	0	0	0	0	32,466	0	0	0	32,466
日高町	0	0	0	339,352	0	0	0	36,499	0	375,851
平取町本町	0	0	0	0	0	396,632	0	0	0	396,632

事業名	地表水(m <sup>3</sup> )				地下水(m <sup>3</sup> )			湧水 (m <sup>3</sup> )	受水 (m <sup>3</sup> )	合計 (m <sup>3</sup> )
	ダム直接	ダム放流	湖水	表流(自流)水	伏流水	浅井戸水	深井戸水			
平取町貫気別	0	0	0	0	0	97,455	0	0	0	97,455
平取町中部振内	0	0	0	190,229	0	0	0	237,615	0	427,844
平取町去場	0	0	0	0	0	0	0	12,874	0	12,874
新冠町新冠	0	0	0	0	0	521,682	0	0	0	521,682
新冠町新冠第一	0	0	0	0	0	104,815	0	0	0	104,815
新冠町新冠第二	0	0	0	75,258	0	15,264	0	0	0	90,522
浦河町東部	0	0	0	0	0	57,305	0	0	0	57,305
様似町幌満	0	0	0	20,075	0	0	0	0	0	20,075
えりも町西部	0	0	0	688,990	0	0	0	0	0	688,990
えりも町東部	0	0	0	358,100	0	0	0	0	0	358,100
えりも町目黒	0	0	0	38,220	0	0	0	0	0	38,220
新ひだか町三石第1	0	0	0	0	0	223,111	0	0	0	223,111
新ひだか町三石第2	0	0	0	0	0	351,094	0	0	0	351,094
函館市戸井	0	0	0	494,706	0	0	0	0	0	494,706
函館市日浦	0	0	0	25,959	0	0	0	0	0	25,959
函館市恵山東部	0	0	0	0	685,003	0	0	0	0	685,003
函館市樞法華	0	0	0	0	251,577	0	0	0	0	251,577
函館市古部	0	0	0	0	0	0	0	27,647	0	27,647
函館市木直	0	0	0	152,258	0	0	0	0	0	152,258
函館市尾札部	0	0	0	710,714	0	0	0	0	0	710,714
函館市白尻	0	0	0	410,612	0	0	0	0	0	410,612
函館市大船	0	0	0	275,687	0	0	12,813	0	0	288,500
北斗市茂辺地	0	0	0	0	0	186,278	0	0	0	186,278
松前町原口	0	0	0	26,942	0	0	0	0	0	26,942
松前町江良	0	0	0	91,410	0	0	0	0	0	91,410
松前町西部	0	0	0	142,050	0	0	0	0	0	142,050
知内町小谷石	0	0	0	22,730	0	0	0	0	0	22,730
知内町湯の里	0	0	0	50,543	0	0	0	0	0	50,543
七飯町大沼	0	0	0	0	322,030	0	22,869	0	0	344,899
七飯町藤城	0	0	0	0	0	0	223,973	0	0	223,973
森町駒ヶ岳・赤井川	0	0	0	206,384	0	0	0	0	0	206,384
森町濁川	0	0	0	0	0	0	115,489	0	0	115,489
八雲町落部	0	0	0	0	0	0	201,818	0	0	201,818
八雲町野田生	0	0	0	0	0	0	169,659	0	0	169,659
八雲町黒岩	0	0	0	0	0	20,632	0	0	0	20,632
八雲町熊石	0	0	0	388,725	0	0	0	157,680	0	546,405
八雲町大新	0	0	0	0	0	0	91,809	0	0	91,809
上ノ国町湯ノ岱	0	0	0	106,237	0	0	0	0	0	106,237
上ノ国町木ノ子	0	0	0	176,305	0	0	0	0	0	176,305
上ノ国町小砂子	0	0	0	17,702	0	0	0	0	0	17,702
厚沢部町	0	0	0	0	0	55,118	0	1,021,109	0	1,076,227
乙部町	0	0	0	721,668	0	0	0	0	0	721,668
奥尻町奥尻	0	0	0	564,169	0	0	0	0	0	564,169

事業名	地表水(m <sup>3</sup> )				地下水(m <sup>3</sup> )			湧水 (m <sup>3</sup> )	受水 (m <sup>3</sup> )	合計 (m <sup>3</sup> )
	ダム直接	ダム放流	湖水	表流(自流)水	伏流水	浅井戸水	深井戸水			
今金町今金	0	0	0	0	0	0	542,437	0	0	542,437
今金町種川	0	0	0	0	0	0	31,556	0	0	31,556
今金町花石	0	0	0	0	9,849	0	0	0	0	9,849
今金町美利河	0	0	0	24,284	0	0	0	0	0	24,284
今金町八束	0	0	0	0	0	0	94,184	0	0	94,184
今金町金原・鈴金	0	0	0	0	0	0	45,887	0	0	45,887
今金町神丘	0	0	0	0	0	0	82,832	0	0	82,832
せたな町久遠	0	0	0	183,155	0	85,644	0	0	0	268,799
せたな町長磯	0	0	0	21,150	0	0	0	0	0	21,150
せたな町瀬棚	0	0	0	149,910	0	19,229	49,525	0	0	218,664
せたな町島歌	0	0	0	12,817	0	0	0	0	0	12,817
せたな町元浦	0	0	0	15,623	0	0	0	0	0	15,623
せたな町北島歌	0	0	0	0	0	15,015	0	0	0	15,015
せたな町北檜山	0	0	0	0	288,782	186,576	31,598	0	0	506,956
せたな町若松	0	0	0	252,976	0	0	0	0	0	252,976
せたな町太櫓	0	0	0	0	0	0	11,292	0	0	11,292
せたな町丹羽	0	0	0	144,540	0	0	36,278	0	0	180,818
旭川市西神居	0	0	0	0	0	0	23,829	0	0	23,829
旭川市江丹別	0	0	0	42,180	0	0	0	0	0	42,180
名寄市智恵文中央	0	0	0	0	0	0	25,638	0	0	25,638
名寄市智恵文八幡	0	0	0	0	0	0	6,630	0	0	6,630
名寄市風連日進	0	0	0	15,322	0	0	0	0	0	15,322
富良野市富丘	0	0	0	0	0	0	0	23,676	0	23,676
富良野市東山市街	0	0	0	23,194	0	0	0	0	0	23,194
富良野市島の下	0	0	0	14,244	0	47,333	0	0	0	61,577
富良野市山部市街	0	0	0	0	0	0	110,982	0	0	110,982
富良野市学田	0	0	0	0	0	0	19,811	0	0	19,811
富良野市布部市街	0	0	0	0	0	0	28,169	0	0	28,169
比布町	0	0	0	0	273,919	0	0	0	0	273,919
愛別町	0	0	0	0	463,896	0	0	0	0	463,896
東川町中央(休止中)	0	0	0	0	0	0	0	0	0	0
上富良野町東中	0	0	0	0	0	0	0	74,657	0	74,657
上富良野町西部	0	0	0	0	0	0	36,854	0	0	36,854
上富良野町江花	0	0	0	0	0	0	13,697	0	0	13,697
中富良野町	0	0	0	0	0	148,190	0	743,140	0	891,330
南富良野町幾寅	0	0	0	337,000	0	0	0	0	0	337,000
南富良野町金山・下金山	0	0	0	94,990	0	0	0	0	0	94,990
南富良野町落合	0	0	0	34,279	0	0	0	0	0	34,279
南富良野町北落合	0	0	0	14,112	0	0	0	0	0	14,112
占冠村	0	0	0	657,738	0	180,212	0	0	0	837,950
和寒町和寒	0	0	0	613,200	0	0	0	0	0	613,200
剣淵町	0	88,987	0	308,703	0	0	0	81,732	0	479,422
下川町下川	0	0	0	499,043	0	0	0	0	0	499,043



事業名	地表水(m <sup>3</sup> )				地下水(m <sup>3</sup> )			湧水 (m <sup>3</sup> )	受水 (m <sup>3</sup> )	合計 (m <sup>3</sup> )
	ダム直接	ダム放流	湖水	表流(自流)水	伏流水	浅井戸水	深井戸水			
下川町一の橋	0	0	0	51,100	0	0	0	0	0	51,100
美深町北部	0	0	0	181,653	0	0	0	0	0	181,653
音威子府村	0	0	0	134,160	0	0	0	0	0	134,160
中川町中川	0	0	0	327,860	0	0	0	0	0	327,860
中川町佐久	0	0	0	59,136	0	0	0	0	0	59,136
幌加内町幌加内	0	0	0	153,448	0	0	0	0	0	153,448
幌加内町湖南	0	0	0	0	0	28,303	0	0	0	28,303
増毛町阿分	0	0	0	17,965	0	0	0	0	0	17,965
増毛町別荘	0	0	0	47,427	0	0	0	0	0	47,427
増毛町岩老	0	0	0	4,986	0	0	0	0	0	4,986
増毛町雄冬	0	0	0	5,841	0	0	0	0	0	5,841
苫前町	0	0	0	386,469	0	0	0	0	0	386,469
羽幌町天売	0	0	0	0	0	0	33,048	0	0	33,048
羽幌町焼尻	0	0	0	31,731	0	0	0	0	0	31,731
初山別村初山別	0	0	0	303,345	0	0	0	0	0	303,345
遠別町	0	0	0	573,621	0	0	0	0	0	573,621
天塩町市街	0	0	0	518,859	0	0	0	0	0	518,859
天塩町雄信内	0	0	0	0	0	0	86,663	0	0	86,663
天塩町泉源産土	0	0	0	251,631	0	0	0	0	0	251,631
稚内市東浦	0	0	0	25,915	0	0	0	0	0	25,915
猿払村鬼志別	0	0	0	207,053	0	0	0	0	0	207,053
猿払村浜鬼志別	0	0	0	319,425	0	0	0	0	0	319,425
猿払村浅茅野	0	0	0	131,344	0	0	8,924	0	0	140,268
猿払村浜猿払	0	0	0	216,302	0	0	0	0	0	216,302
浜頓別町	0	0	0	1,814,708	0	0	0	0	0	1,814,708
中頓別町中頓別	0	0	0	582,540	0	0	0	0	0	582,540
枝幸町枝幸南部	0	0	0	701,695	0	0	0	0	0	701,695
枝幸町歌登	0	0	0	608,073	0	0	0	0	0	608,073
枝幸町本幌別	0	0	0	135,439	0	0	0	0	0	135,439
枝幸町志美宇丹	0	0	0	242,505	0	0	0	0	0	242,505
豊富町	0	0	0	0	0	121,832	1,024,320	0	0	1,146,152
礼文町香深	0	0	0	481,265	0	0	0	0	0	481,265
礼文町船泊	0	0	0	191,470	0	0	0	0	0	191,470
礼文町内路	0	0	0	69,943	0	0	0	0	0	69,943
利尻町	0	0	0	0	0	0	311,233	0	0	311,233
利尻富士町	0	0	0	0	84,184	0	139,798	286,228	0	510,210
幌延町幌延	0	0	0	0	0	0	177,386	0	0	177,386
幌延町間寒別	0	0	0	55,456	0	0	0	0	0	55,456
北見市協和	0	0	0	0	0	0	64,264	0	0	64,264
北見市常呂町	0	741,791	0	0	0	0	0	0	0	741,791
北見市瑞穂	0	0	0	105,107	0	0	0	0	0	105,107
北見市温根湯温泉	0	0	0	378,049	0	0	0	0	0	378,049
網走市能取	0	0	0	0	0	0	0	0	16,216	16,216

事業名	地表水(m <sup>3</sup> )				地下水(m <sup>3</sup> )			湧水 (m <sup>3</sup> )	受水 (m <sup>3</sup> )	合計 (m <sup>3</sup> )
	ダム直接	ダム放流	湖水	表流(自流水)	伏流水	浅井戸水	深井戸水			
網走市中央	0	0	0	0	0	0	25,186	0	0	25,186
紋別市沼の上	0	0	0	151,713	0	0	0	0	0	151,713
紋別市小向	0	0	0	0	0	29,637	0	0	0	29,637
紋別市上渚滑	0	0	0	280,631	0	5,788	0	0	0	286,419
津別町	0	0	0	0	0	0	0	92,314	0	92,314
斜里町ウトロ	0	0	0	1,223,921	0	0	0	0	0	1,223,921
清里町第1	0	0	0	0	0	0	0	543,941	0	543,941
清里町第2	0	0	0	0	0	0	0	139,316	0	139,316
小清水町小清水	0	0	0	0	0	0	475,247	0	0	475,247
小清水町小清水北	0	0	0	0	0	0	137,091	0	0	137,091
置戸町	0	0	0	525,158	0	0	0	0	0	525,158
佐呂間町佐呂間	0	0	0	577,565	40,974	0	0	0	0	618,539
佐呂間町若佐	0	0	0	320,808	0	0	0	0	0	320,808
佐呂間町浜佐呂間	0	0	0	101,206	0	0	17,056	0	0	118,262
遠軽町瀬戸瀬	0	0	0	23,796	0	0	0	0	0	23,796
遠軽町生田原	0	0	0	226,300	0	0	0	0	0	226,300
遠軽町安国	0	0	0	64,240	0	0	0	0	0	64,240
遠軽町丸瀬布	0	0	0	308,176	0	0	0	0	0	308,176
遠軽町白滝	0	0	0	203,385	0	0	0	0	0	203,385
湧別町開盛	0	0	0	0	0	0	0	0	48,227	48,227
湧別町川西	0	0	0	0	0	46,495	0	0	0	46,495
滝上町	0	0	0	536,308	0	0	0	0	0	536,308
興部町興部	0	0	0	1,556,358	0	0	0	0	0	1,556,358
西興部村	0	0	0	441,650	0	0	0	0	0	441,650
雄武町	0	0	0	716,846	0	3,549	0	0	0	720,395
大空町女満別本町	0	0	0	0	0	0	609,546	0	0	609,546
大空町女満別高台	0	0	0	0	0	0	75,625	0	0	75,625
大空町東藻琴	0	0	0	0	0	0	0	611,620	0	611,620
帯広市太平	0	0	0	437,303	0	12,895	0	0	0	450,198
帯広市大正	0	0	0	0	0	0	0	0	183,906	183,906
音更町西部	0	0	0	0	0	0	153,707	18,181	0	171,888
音更町東部	0	0	0	0	0	0	221,639	0	0	221,639
士幌町士幌	0	0	0	0	0	0	516,634	114,245	0	630,879
士幌町新田	0	0	0	0	0	0	278,123	392,010	0	670,133
士幌町朝陽	0	0	0	0	0	0	630,563	0	0	630,563
上士幌町上士幌	0	0	0	1,243,837	0	0	299,614	0	0	1,543,451
鹿追町市街	0	0	0	0	0	378,501	0	0	0	378,501
鹿追町高台	0	0	0	0	0	0	244,701	0	0	244,701
鹿追町然別湖畔	0	0	64,346	0	0	0	0	0	0	64,346
新得町屈足	0	0	0	547,731	0	0	0	0	0	547,731
新得町狩勝高原	0	0	0	182,500	0	0	0	0	0	182,500
清水町美蔓	0	0	0	0	0	0	287,891	0	3,270	291,161
清水町御影	0	0	0	0	0	0	200,359	0	0	200,359

事業名	地表水(m <sup>3</sup> )				地下水(m <sup>3</sup> )			湧水 (m <sup>3</sup> )	受水 (m <sup>3</sup> )	合計 (m <sup>3</sup> )
	ダム直接	ダム放流	湖水	表流(自流水)	伏流水	浅井戸水	深井戸水			
芽室町上美生	0	0	0	0	0	0	27,207	0	0	27,207
芽室町美生	0	0	0	0	0	0	48,788	0	0	48,788
芽室町河北	0	0	0	0	0	0	178,939	0	0	178,939
中札内村	0	0	0	462,399	0	210,998	0	0	284,463	957,860
更別村	0	394,375	0	0	0	0	0	0	292,000	686,375
広尾町野塚	0	0	0	145,955	187,500	0	0	0	0	333,455
広尾町音調津	0	0	0	13,993	0	0	0	0	0	13,993
広尾町豊似	0	0	0	396,061	0	0	0	0	0	396,061
幕別町駒島	0	0	0	0	0	49,612	0	0	34,730	84,342
幕別町幕別	0	0	0	0	0	67,447	105,409	0	0	172,856
幕別町大豊	0	0	0	0	0	0	0	43,118	0	43,118
幕別町新和	0	0	0	76,771	0	0	0	0	0	76,771
幕別町忠類	0	0	0	0	0	135,606	225,386	0	0	360,992
豊頃町茂岩	0	0	0	823,468	0	0	0	0	2,947	826,415
本別町勇足	0	0	0	0	0	0	77,996	0	0	77,996
本別町仙美里	0	0	0	0	0	0	0	42,046	0	42,046
本別町美里別	0	0	0	0	0	0	159,333	0	0	159,333
足寄町足寄	0	0	0	5,475	28,543	63,145	0	0	0	97,163
陸別町陸別	0	0	0	451,449	0	0	0	0	0	451,449
浦幌町	0	0	0	1,114,776	0	0	0	0	0	1,114,776
釧路市山花	0	0	0	0	0	0	5,287	0	0	5,287
釧路市阿寒	0	0	0	529,571	0	0	0	0	0	529,571
釧路市阿寒湖畔	0	0	0	749,447	0	0	0	0	0	749,447
釧路市音別	0	0	0	0	0	331,565	0	0	0	331,565
釧路市飽別	0	0	0	109,395	0	0	0	0	0	109,395
釧路町	0	0	0	193,639	0	92,763	0	1,532	0	287,934
厚岸町糸魚沢	0	0	0	0	0	0	0	6,693	0	6,693
厚岸町上尾幌	0	0	0	116,471	0	0	215,220	25,293	0	356,984
弟子屈町川湯	0	0	0	0	0	0	206,218	137,478	0	343,696
弟子屈町美留和	0	0	0	0	0	0	21,991	0	0	21,991
弟子屈町屈斜路	0	0	0	0	0	0	0	22,895	0	22,895
鶴居村鶴居	0	0	0	338,147	0	192,914	0	352,132	0	883,193
白糠町二股	0	0	0	3,407	0	0	0	0	0	3,407
白糠町茶路	0	0	0	50,017	0	0	0	0	0	50,017
根室市	0	0	0	169,895	0	0	0	0	0	169,895
中標津町	0	0	0	1,864,761	0	0	0	35,163	0	1,899,924
標津町標津	0	0	0	1,314,220	0	0	0	0	0	1,314,220
標津町川北	0	0	0	523,430	0	0	0	0	0	523,430
標津町薫別	0	0	0	21,120	0	0	0	0	0	21,120
羅臼町峯浜	0	0	0	51,905	0	0	0	0	0	51,905
羅臼町岬町	0	0	0	42,534	0	0	0	0	0	42,534
合計	0	1,225,153	64,346	44,491,935	2,941,804	6,424,834	10,387,547	8,630,498	1,911,301	76,077,418



## Ⅱ－８ 簡易水道事業の 管路布設状況

事業名	総管路 延長 m	管路別延長			铸铁管	
		導水管	送水管	配水管	m	%
		m	m	m		
上砂川町上砂川	58,924	1,022	3,472	54,430	0	0.0
妹背牛町	120,271	0	590	119,681	0	0.0
秩父別町	85,442	0	0	85,442	0	0.0
北竜町	44,114	0	0	44,114	0	0.0
千歳市支笏湖畔	4,097	653	0	3,444	0	0.0
小樽市石狩湾新港銭函	26,717	0	76	26,641	0	0.0
島牧村本目・豊浜・歌島	27,172	4,432	750	21,990	0	0.0
島牧村元町・永豊	19,523	7,266	0	12,257	0	0.0
島牧村第二栄浜	2,686	1,348	0	1,338	0	0.0
寿都町	72,386	11,147	6,789	54,450	311	0.4
黒松内町	46,716	628	60	46,028	64	0.1
蘭越町	195,846	16,235	7,049	172,562	0	0.0
二七コ町	145,557	9,348	2,505	133,704	0	0.0
真狩村	59,286	15	5,858	53,413	11,955	20.2
留寿都村留寿都	115,438	11,899	2,327	101,212	0	0.0
喜茂別町	69,298	1,751	7,886	59,661	0	0.0
京極町京極	61,727	44	4,305	57,378	22	0.0
共和町第三	76,800	16,391	188	60,221	0	0.0
泊村	42,046	7,070	5,722	29,254	0	0.0
神恵内村神恵内	14,815	274	945	13,596	0	0.0
神恵内村珊瑚内	3,963	1,111	0	2,852	0	0.0
積丹町	93,202	3,164	16,142	73,896	0	0.0
古平町古平	50,563	3,823	3,167	43,573	0	0.0
仁木町	101,318	2,041	12,099	87,178	0	0.0
赤井川村赤井川	25,159	79	249	24,831	79	0.3
赤井川村都	10,772	190	2,521	8,061	0	0.0
赤井川村常盤	4,877	60	10	4,807	0	0.0
登別市	34,629	9,661	0	24,968	0	0.0
伊達市大滝区	32,656	2,202	5,646	24,808	0	0.0
豊浦町市街	35,497	28	21,212	14,257	1,200	3.4
豊浦町大岸	30,442	0	5,087	25,355	0	0.0
豊浦町礼文華	14,941	35	2,603	12,303	0	0.0
豊浦町大和	14,133	1,331	3,795	9,007	800	5.7
壮瞥町	114,651	3,791	30,463	80,397	0	0.0
厚真町厚真	170,003	503	214	169,286	0	0.0
洞爺湖町洞爺	82,386	110	11,438	70,838	0	0.0
安平町早来	125,250	73	17,237	107,940	0	0.0
安平町追分本町	65,180	13,748	2,326	49,106	0	0.0
安平町明春辺	19,140	1,181	3,877	14,082	0	0.0
むかわ町穂別	61,101	363	2,886	57,852	0	0.0
むかわ町富内	2,208	166	343	1,699	0	0.0
日高町	63,812	6,375	2,098	55,339	0	0.0
平取町本町	22,060	758	2,222	19,080	2,751	12.5
平取町貫気別	10,590	600	4,067	5,923	0	0.0
平取町中部振内	54,960	5,804	0	49,156	0	0.0
平取町去場	2,750	220	0	2,530	0	0.0
新冠町新冠	46,671	5,200	11,152	30,319	0	0.0
新冠町新冠第一	24,123	4,303	0	19,820	0	0.0
新冠町新冠第二	60,568	10,265	1,996	48,307	0	0.0
浦河町東部	11,705	0	2,671	9,034	75	0.6
様似町幌満	4,896	362	0	4,534	0	0.0
えりも町西部	55,275	2,603	6,476	46,196	956	1.7

管種別延長

ダクタイル鋳鉄管		鋼管		石綿セメント管		硬質塩化ビニル管		ポリエチレン管		その他	
m	%	m	%	m	%	m	%	m	%	m	%
20,831	35.4	0	0.0	0	0.0	37,231	63.2	695	1.2	167	0.3
19,359	16.1	0	0.0	0	0.0	100,912	83.9	0	0.0	0	0.0
4,285	5.0	134	0.2	0	0.0	78,625	92.0	2,398	2.8	0	0.0
11,405	25.9	0	0.0	0	0.0	32,709	74.1	0	0.0	0	0.0
1,914	46.7	0	0.0	0	0.0	366	8.9	1,817	44.3	0	0.0
26,717	100.0	0	0.0	0	0.0	0	0.0	0	0.0	0	0.0
1,877	6.9	1,910	7.0	0	0.0	23,385	86.1	0	0.0	0	0.0
1,510	7.7	0	0.0	0	0.0	18,013	92.3	0	0.0	0	0.0
0	0.0	0	0.0	0	0.0	2,686	100.0	0	0.0	0	0.0
6,070	8.4	2,175	3.0	621	0.9	62,553	86.4	0	0.0	656	0.9
757	1.6	208	0.4	0	0.0	44,570	95.4	0	0.0	1,117	2.4
8,466	4.3	5,928	3.0	0	0.0	127,747	65.2	53,705	27.4	0	0.0
3,186	2.2	2,421	1.7	1,407	1.0	87,763	60.3	50,780	34.9	0	0.0
9,048	15.3	0	0.0	0	0.0	38,283	64.6	0	0.0	0	0.0
19,661	17.0	301	0.3	864	0.7	93,517	81.0	0	0.0	1,095	0.9
4,049	5.8	1,313	1.9	0	0.0	63,936	92.3	0	0.0	0	0.0
2,527	4.1	2,654	4.3	0	0.0	56,524	91.6	0	0.0	0	0.0
10,697	13.9	0	0.0	0	0.0	55,527	72.3	0	0.0	10,576	13.8
18,901	45.0	389	0.9	0	0.0	22,756	54.1	0	0.0	0	0.0
3,269	22.1	0	0.0	0	0.0	11,546	77.9	0	0.0	0	0.0
21	0.5	0	0.0	0	0.0	3,942	99.5	0	0.0	0	0.0
16,538	17.7	2,121	2.3	0	0.0	74,543	80.0	0	0.0	0	0.0
19,213	38.0	30	0.1	146	0.3	23,571	46.6	4,500	8.9	3,103	6.1
31,180	30.8	215	0.2	0	0.0	47,276	46.7	22,647	22.4	0	0.0
1,610	6.4	496	2.0	0	0.0	12,398	49.3	10,576	42.0	0	0.0
120	1.1	0	0.0	0	0.0	8,605	79.9	2,047	19.0	0	0.0
4,877	100.0	0	0.0	0	0.0	0	0.0	0	0.0	0	0.0
6,723	19.4	8,093	23.4	0	0.0	19,124	55.2	591	1.7	98	0.3
3,391	10.4	0	0.0	0	0.0	23,986	73.5	4,874	14.9	405	1.2
13,627	38.4	0	0.0	0	0.0	14,079	39.7	0	0.0	6,591	18.6
3,596	11.8	0	0.0	0	0.0	21,432	70.4	0	0.0	5,414	17.8
5,512	36.9	0	0.0	0	0.0	7,724	51.7	0	0.0	1,705	11.4
13,333	94.3	0	0.0	0	0.0	0	0.0	0	0.0	0	0.0
13,750	12.0	308	0.3	0	0.0	94,365	82.3	6,228	5.4	0	0.0
21,411	12.6	1,135	0.7	0	0.0	124,159	73.0	3,804	2.2	19,494	11.5
8,594	10.4	0	0.0	1,885	2.3	67,854	82.4	125	0.2	3,928	4.8
27,883	22.3	572	0.5	254	0.2	90,152	72.0	5,674	4.5	715	0.6
2,819	4.3	0	0.0	0	0.0	62,003	95.1	0	0.0	358	0.5
3,877	20.3	0	0.0	0	0.0	15,263	79.7	0	0.0	0	0.0
3,020	4.9	159	0.3	0	0.0	56,659	92.7	0	0.0	1,263	2.1
509	23.1	0	0.0	0	0.0	1,699	76.9	0	0.0	0	0.0
7,623	11.9	0	0.0	0	0.0	56,189	88.1	0	0.0	0	0.0
1,375	6.2	577	2.6	0	0.0	11,048	50.1	3,836	17.4	2,473	11.2
336	3.2	0	0.0	0	0.0	9,626	90.9	0	0.0	628	5.9
33,847	61.6	0	0.0	0	0.0	15,542	28.3	285	0.5	5,286	9.6
0	0.0	0	0.0	0	0.0	2,750	100.0	0	0.0	0	0.0
14,841	31.8	57	0.1	49	0.1	29,043	62.2	2,681	5.7	0	0.0
4,303	17.8	250	1.0	0	0.0	19,570	81.1	0	0.0	0	0.0
9,769	16.1	4,617	7.6	0	0.0	42,542	70.2	3,640	6.0	0	0.0
3,325	28.4	40	0.3	2,540	21.7	4,037	34.5	1,688	14.4	0	0.0
3,832	78.3	0	0.0	0	0.0	860	17.6	184	3.8	20	0.4
1,271	2.3	0	0.0	0	0.0	50,428	91.2	2,620	4.7	0	0.0

事業名	総管路 延長 m	管路別延長			铸铁管	
		導水管	送水管	配水管	m	%
		m	m	m	m	%
えりも町東部	58,262	1,413	13,811	43,038	91	0.2
えりも町目黒	6,762	2,961	0	3,801	31	0.5
新ひだか町三石第1	18,769	1,418	892	16,459	2,119	11.3
新ひだか町三石第2	83,854	0	1,814	82,040	3,654	4.4
函館市戸井	44,585	2,713	7,291	34,581	0	0.0
函館市日浦	2,919	394	0	2,525	0	0.0
函館市恵山東部	46,736	423	11,070	35,243	295	0.6
函館市樞法華	16,933	18	36	16,879	6,699	39.6
函館市古部	3,102	1,830	0	1,272	0	0.0
函館市木直	8,555	267	0	8,288	0	0.0
函館市尾札部	19,102	948	0	18,154	0	0.0
函館市白尻	16,179	60	0	16,119	4,588	28.4
函館市大船	17,633	2,008	0	15,625	0	0.0
北斗市茂辺地	24,459	50	3,315	21,094	7,000	28.6
松前町原口	5,018	1,077	110	3,831	0	0.0
松前町江良	11,296	893	0	10,403	102	0.9
松前町西部	21,423	1,556	200	19,667	1,120	5.2
知内町小谷石	2,950	42	19	2,889	956	32.4
知内町湯の里	8,511	815	68	7,628	368	4.3
七飯町大沼	45,606	10,219	887	34,500	212	0.5
七飯町藤城	44,111	19	1,260	42,832	0	0.0
森町駒ヶ岳・赤井川	32,899	889	53	31,957	0	0.0
森町濁川	18,451	426	532	17,493	0	0.0
八雲町落部	37,674	3,454	10,042	24,178	0	0.0
八雲町野田生	34,255	0	1,305	32,950	0	0.0
八雲町黒岩	7,348	53	598	6,697	0	0.0
八雲町熊石	43,178	7,588	1,340	34,250	279	0.6
八雲町大新	15,803	1,311	0	14,492	0	0.0
上ノ国町湯ノ岱	14,964	5,040	0	9,924	0	0.0
上ノ国町木ノ子	10,934	2,940	0	7,994	0	0.0
上ノ国町小砂子	1,670	370	100	1,200	0	0.0
厚沢部町	158,992	221	25,169	133,602	0	0.0
乙部町	62,423	13,638	2,348	46,437	0	0.0
奥尻町奥尻	36,434	2,012	625	33,797	0	0.0
今金町今金	30,777	0	640	30,137	1,040	3.4
今金町種川	8,618	0	600	8,018	0	0.0
今金町花石	4,055	0	615	3,440	60	1.5
今金町美利河	6,975	1,549	737	4,689	0	0.0
今金町八束	56,326	0	1,267	55,059	0	0.0
今金町金原・鈴金	25,937	0	1,898	24,039	0	0.0
今金町神丘	36,124	0	3,022	33,102	0	0.0
せたな町久遠	35,281	1,552	8,576	25,153	0	0.0
せたな町長磯	3,902	648	0	3,254	0	0.0
せたな町瀬棚	14,697	3,992	411	10,294	0	0.0
せたな町島歌	4,028	301	0	3,727	0	0.0
せたな町元浦	12,348	7,168	0	5,180	0	0.0
せたな町北島歌	1,575	0	0	1,575	0	0.0
せたな町北檜山	33,720	331	1,282	32,107	0	0.0
せたな町若松	73,406	3,664	8,720	61,022	0	0.0
せたな町太櫓	12,446	0	3,127	9,319	0	0.0
せたな町丹羽	52,233	6,113	3,839	42,281	0	0.0
旭川市西神居	22,627	37	2,133	20,457	0	0.0



## 管種別延長

ダクタイル鋳鉄管		鋼管		石綿セメント管		硬質塩化ビニル管		ポリエチレン管		その他	
m	%	m	%	m	%	m	%	m	%	m	%
6,987	12.0	37	0.1	1,440	2.5	48,818	83.8	889	1.5	0	0.0
841	12.4	201	3.0	0	0.0	5,689	84.1	0	0.0	0	0.0
0	0.0	367	2.0	0	0.0	15,813	84.3	470	2.5	0	0.0
6,959	8.3	474	0.6	0	0.0	65,078	77.6	7,689	9.2	0	0.0
7,372	16.5	249	0.6	0	0.0	31,517	70.7	5,447	12.2	0	0.0
0	0.0	0	0.0	0	0.0	2,774	95.0	145	5.0	0	0.0
10,738	23.0	179	0.4	0	0.0	29,125	62.3	6,396	13.7	3	0.0
1,100	6.5	407	2.4	0	0.0	3,312	19.6	5,415	32.0	0	0.0
189	6.1	0	0.0	0	0.0	2,913	93.9	0	0.0	0	0.0
1,022	11.9	0	0.0	0	0.0	5,305	62.0	2,228	26.0	0	0.0
2,612	13.7	0	0.0	0	0.0	16,132	84.5	358	1.9	0	0.0
539	3.3	0	0.0	2,151	13.3	5,481	33.9	3,420	21.1	0	0.0
501	2.8	1,090	6.2	0	0.0	12,065	68.4	3,977	22.6	0	0.0
8,031	32.8	0	0.0	20	0.1	398	1.6	8,899	36.4	111	0.5
1,023	20.4	0	0.0	0	0.0	3,641	72.6	354	7.1	0	0.0
520	4.6	245	2.2	0	0.0	10,413	92.2	0	0.0	16	0.1
10,648	49.7	254	1.2	0	0.0	9,071	42.3	0	0.0	330	1.5
640	21.7	6	0.2	0	0.0	0	0.0	0	0.0	1,348	45.7
231	2.7	0	0.0	0	0.0	0	0.0	0	0.0	7,912	93.0
22,603	49.6	143	0.3	0	0.0	13,203	29.0	1,936	4.2	7,509	16.5
7,187	16.3	0	0.0	0	0.0	26,636	60.4	3,091	7.0	7,197	16.3
3,123	9.5	0	0.0	0	0.0	24,604	74.8	5,172	15.7	0	0.0
3,430	18.6	0	0.0	0	0.0	15,021	81.4	0	0.0	0	0.0
14,747	39.1	367	1.0	3,326	8.8	15,374	40.8	2,536	6.7	1,324	3.5
4,410	12.9	507	1.5	125	0.4	24,812	72.4	1,012	3.0	3,389	9.9
948	12.9	84	1.1	0	0.0	6,263	85.2	0	0.0	53	0.7
5,724	13.3	502	1.2	1,452	3.4	26,933	62.4	6,897	16.0	1,391	3.2
1,311	8.3	0	0.0	0	0.0	14,452	91.5	40	0.3	0	0.0
152	1.0	1,320	8.8	0	0.0	12,317	82.3	1,008	6.7	167	1.1
4,278	39.1	0	0.0	0	0.0	3,291	30.1	3,280	30.0	85	0.8
185	11.1	0	0.0	0	0.0	1,485	88.9	0	0.0	0	0.0
37,666	23.7	0	0.0	0	0.0	119,340	75.1	240	0.2	1,746	1.1
12,659	20.3	1,213	1.9	0	0.0	48,327	77.4	0	0.0	224	0.4
4,512	12.4	0	0.0	0	0.0	30,058	82.5	1,810	5.0	54	0.1
788	2.6	68	0.2	0	0.0	23,548	76.5	5,333	17.3	0	0.0
212	2.5	277	3.2	0	0.0	7,362	85.4	767	8.9	0	0.0
0	0.0	33	0.8	0	0.0	3,351	82.6	611	15.1	0	0.0
0	0.0	779	11.2	0	0.0	6,035	86.5	161	2.3	0	0.0
1,174	2.1	810	1.4	0	0.0	51,803	92.0	2,539	4.5	0	0.0
2,008	7.7	331	1.3	0	0.0	23,173	89.3	425	1.6	0	0.0
3,253	9.0	0	0.0	0	0.0	23,325	64.6	9,546	26.4	0	0.0
16,664	47.2	0	0.0	0	0.0	13,715	38.9	4,902	13.9	0	0.0
0	0.0	0	0.0	0	0.0	3,272	83.9	0	0.0	630	16.1
411	2.8	0	0.0	5,022	34.2	9,264	63.0	0	0.0	0	0.0
0	0.0	0	0.0	0	0.0	4,028	100.0	0	0.0	0	0.0
3,868	31.3	0	0.0	0	0.0	8,480	68.7	0	0.0	0	0.0
0	0.0	30	1.9	0	0.0	1,545	98.1	0	0.0	0	0.0
3,941	11.7	175	0.5	474	1.4	28,870	85.6	260	0.8	0	0.0
5,400	7.4	0	0.0	2,705	3.7	65,281	88.9	20	0.0	0	0.0
847	6.8	0	0.0	0	0.0	9,648	77.5	1,951	15.7	0	0.0
6,113	11.7	651	1.2	0	0.0	44,954	86.1	515	1.0	0	0.0
2,684	11.9	0	0.0	0	0.0	19,943	88.1	0	0.0	0	0.0

事業名	総管路 延長 m	管路別延長			铸铁管	
		導水管	送水管	配水管	m	%
		m	m	m	m	%
旭川市江丹別	32,694	8,133	1,233	23,328	0	0.0
名寄市智恵文中央	15,121	37	0	15,084	0	0.0
名寄市智恵文八幡	3,220	47	0	3,173	0	0.0
名寄市風連日進	8,737	935	0	7,802	97	1.1
富良野市富丘	12,224	0	0	12,224	83	0.7
富良野市東山市街	6,039	1,010	0	5,029	0	0.0
富良野市島の下	5,246	1,539	0	3,707	0	0.0
富良野市山部市街	12,995	689	0	12,306	0	0.0
富良野市学田	14,251	58	700	13,493	0	0.0
富良野市布部市街	4,914	10	812	4,092	0	0.0
比布町	140,502	4,151	231	136,120	0	0.0
愛別町	108,402	1,226	19,938	87,238	0	0.0
東川町中央(休止中)	0	0	0	0	0	0
上富良野町東中	34,063	570	0	33,493	6,138	18.0
上富良野町西部	37,706	94	946	36,666	942	2.5
上富良野町江花	20,870	670	830	19,370	0	0.0
中富良野町	166,498	5,772	8,103	152,623	44	0.0
南富良野町幾寅	19,764	2,815	0	16,949	0	0.0
南富良野町金山・下金山	33,625	5,030	11,893	16,702	2,821	8.4
南富良野町落合	6,736	1,822	0	4,914	0	0.0
南富良野町北落合	13,813	1,335	0	12,478	0	0.0
占冠村	59,971	26,670	1,050	32,251	7,376	12.3
和寒町和寒	88,483	10,647	1,477	76,359	0	0.0
剣淵町	89,599	5,197	5,385	79,017	0	0.0
下川町下川	58,923	1,300	20	57,603	2,337	4.0
下川町一の橋	10,490	2,973	0	7,517	0	0.0
美深町北部	46,209	1,801	0	44,408	0	0.0
音威子府村	10,975	873	1,130	8,972	0	0.0
中川町中川	81,302	10,104	4,636	66,562	290	0.4
中川町佐久	39,033	9,176	48	29,809	0	0.0
幌加内町幌加内	55,895	712	0	55,183	0	0.0
幌加内町湖南	8,368	120	0	8,248	0	0.0
増毛町阿分	4,481	0	520	3,961	0	0.0
増毛町別荘	8,633	1,748	0	6,885	0	0.0
増毛町岩老	1,198	641	0	557	0	0.0
増毛町雄冬	2,048	575	0	1,473	0	0.0
苫前町	158,582	9,330	990	148,262	0	0.0
羽幌町天売	8,193	0	2,583	5,610	0	0.0
羽幌町焼尻	11,280	333	2,839	8,108	0	0.0
初山別村初山別	78,319	19,249	8,363	50,707	0	0.0
遠別町	123,954	1,326	2,901	119,727	0	0.0
天塩町市街	79,494	4,883	10,684	63,927	0	0.0
天塩町雄信内	15,665	0	530	15,135	1,131	7.2
天塩町泉源産土	81,275	2,080	2,820	76,375	3,376	4.2
稚内市東浦	11,288	9,116	0	2,172	0	0.0
猿払村鬼志別	42,328	29,045	0	13,283	2,420	5.7
猿払村浜鬼志別	57,320	10,920	144	46,256	0	0.0
猿払村浅茅野	41,675	3,954	1,315	36,406	0	0.0
猿払村浜猿払	52,059	4,479	173	47,407	0	0.0
浜頓別町	155,743	8,329	0	147,414	0	0.0
中頓別町中頓別	92,502	1,645	9,334	81,523	4,904	5.3
枝幸町枝幸南部	53,402	7,807	3,718	41,877	0	0.0

管種別延長

ダクタイル鋳鉄管		鋼管		石綿セメント管		硬質塩化ビニル管		ポリエチレン管		その他	
m	%	m	%	m	%	m	%	m	%	m	%
9,457	28.9	515	1.6	0	0.0	22,680	69.4	0	0.0	42	0.1
150	1.0	72	0.5	0	0.0	14,779	97.7	20	0.1	100	0.7
0	0.0	0	0.0	0	0.0	3,173	98.5	47	1.5	0	0.0
0	0.0	110	1.3	0	0.0	8,530	97.6	0	0.0	0	0.0
0	0.0	293	2.4	460	3.8	10,824	88.5	0	0.0	564	4.6
2,091	34.6	195	3.2	0	0.0	3,753	62.1	0	0.0	0	0.0
1,500	28.6	0	0.0	0	0.0	3,746	71.4	0	0.0	0	0.0
808	6.2	0	0.0	0	0.0	12,180	93.7	0	0.0	7	0.1
819	5.7	118	0.8	0	0.0	12,485	87.6	0	0.0	829	5.8
822	16.7	0	0.0	0	0.0	4,092	83.3	0	0.0	0	0.0
23,559	16.8	0	0.0	0	0.0	116,943	83.2	0	0.0	0	0.0
21,935	20.2	0	0.0	0	0.0	79,162	73.0	7,305	6.7	0	0.0
0	0	0	0	0	0	0	0	0	0	0	0.0
3,157	9.3	0	0.0	0	0.0	24,768	72.7	0	0.0	0	0.0
0	0.0	98	0.3	0	0.0	35,443	94.0	0	0.0	1,223	3.2
670	3.2	0	0.0	0	0.0	19,830	95.0	0	0.0	370	1.8
3,851	2.3	380	0.2	4,659	2.8	132,905	79.8	24,659	14.8	0	0.0
1,692	8.6	162	0.8	0	0.0	14,868	75.2	3,042	15.4	0	0.0
4,106	12.2	716	2.1	0	0.0	24,861	73.9	1,121	3.3	0	0.0
822	12.2	374	5.6	0	0.0	4,346	64.5	1,194	17.7	0	0.0
1,335	9.7	0	0.0	0	0.0	8,738	63.3	3,740	27.1	0	0.0
13,234	22.1	328	0.5	0	0.0	35,334	58.9	3,699	6.2	0	0.0
0	0.0	0	0.0	0	0.0	88,483	100.0	0	0.0	0	0.0
9,591	10.7	1,310	1.5	0	0.0	74,727	83.4	3,971	4.4	0	0.0
1,426	2.4	288	0.5	0	0.0	46,747	79.3	8,125	13.8	0	0.0
0	0.0	0	0.0	0	0.0	10,414	99.3	76	0.7	0	0.0
900	1.9	157	0.3	0	0.0	42,500	92.0	0	0.0	2,652	5.7
0	0.0	0	0.0	0	0.0	10,975	100.0	0	0.0	0	0.0
5,326	6.6	125	0.2	0	0.0	75,561	92.9	0	0.0	0	0.0
3,980	10.2	249	0.6	0	0.0	34,804	89.2	0	0.0	0	0.0
2,506	4.5	0	0.0	0	0.0	50,289	90.0	0	0.0	3,100	5.5
190	2.3	192	2.3	0	0.0	7,806	93.3	0	0.0	180	2.2
0	0.0	116	2.6	0	0.0	4,365	97.4	0	0.0	0	0.0
0	0.0	0	0.0	0	0.0	8,368	96.9	0	0.0	265	3.1
0	0.0	0	0.0	0	0.0	1,198	100.0	0	0.0	0	0.0
0	0.0	0	0.0	0	0.0	1,221	59.6	0	0.0	827	40.4
21,721	13.7	0	0.0	0	0.0	108,544	68.4	28,317	17.9	0	0.0
0	0.0	0	0.0	0	0.0	4,240	51.8	3,941	48.1	12	0.1
0	0.0	0	0.0	0	0.0	9,675	85.8	1,471	13.0	134	1.2
2,561	3.3	853	1.1	0	0.0	61,692	78.8	3,674	4.7	9,539	12.2
10,823	8.7	410	0.3	0	0.0	111,538	90.0	0	0.0	1,183	1.0
4,599	5.8	0	0.0	0	0.0	71,371	89.8	3,524	4.4	0	0.0
0	0.0	0	0.0	0	0.0	14,190	90.6	344	2.2	0	0.0
2,788	3.4	204	0.3	0	0.0	73,632	90.6	1,275	1.6	0	0.0
0	0.0	0	0.0	0	0.0	11,288	100.0	0	0.0	0	0.0
310	0.7	94	0.2	0	0.0	36,172	85.5	3,332	7.9	0	0.0
825	1.4	0	0.0	0	0.0	54,738	95.5	1,757	3.1	0	0.0
10,271	24.6	141	0.3	0	0.0	28,938	69.4	575	1.4	1,750	4.2
2,829	5.4	0	0.0	0	0.0	48,741	93.6	489	0.9	0	0.0
20,185	13.0	0	0.0	0	0.0	131,609	84.5	3,949	2.5	0	0.0
0	0.0	0	0.0	0	0.0	77,650	83.9	340	0.4	9,608	10.4
15,850	29.7	0	0.0	0	0.0	37,552	70.3	0	0.0	0	0.0

事業名	総管路 延長 m	管路別延長			铸铁管	
		導水管	送水管	配水管	m	%
		m	m	m		
枝幸町歌登	53,402	7,807	3,718	41,877	0	0.0
枝幸町本幌別	30,735	190	3,007	27,538	0	0.0
枝幸町志美宇丹	44,140	4,438	0	39,702	0	0.0
豊富町	191,277	5,280	12,394	173,603	0	0.0
礼文町香深	27,387	9,920	1,064	16,403	2,528	9.2
礼文町船泊	17,288	3,858	3,487	9,943	0	0.0
礼文町内路	14,751	3,817	0	10,934	0	0.0
利尻町	53,127	2,444	8,508	42,175	0	0.0
利尻富士町	71,484	3,885	3,573	64,026	0	0.0
幌延町幌延	22,760	627	794	21,340	2,167	9.5
幌延町問寒別	6,185	45	2,400	3,740	0	0.0
北見市協和	46,512	384	0	46,128	0	0.0
北見市常呂町	106,279	500	26,685	79,094	0	0.0
北見市瑞穂	22,354	2,254	440	19,660	0	0.0
北見市温根湯温泉	47,469	4,103	5,384	37,982	0	0.0
網走市能取	22,736	0	3,165	19,571	495	2.2
網走市中央	77,597	949	24,769	51,879	0	0.0
紋別市沼の上	34,035	1,885	230	31,920	0	0.0
紋別市小向	5,090	2,250	0	2,840	2,411	47.4
紋別市上渚滑	77,567	7,190	800	69,577	454	0.6
津別町	27,557	3,918	0	23,639	0	0.0
斜里町ウトロ	20,338	1,350	291	18,697	0	0.0
清里町第1	46,875	0	2,262	44,613	0	0.0
清里町第2	30,566	0	9,240	21,326	0	0.0
小清水町小清水	79,564	3,877	5,577	70,110	5,448	6.8
小清水町小清水北	106,128	572	6,431	99,125	0	0.0
置戸町	111,138	10,428	17,033	83,677	29,573	26.6
佐呂間町佐呂間	95,063	14,133	16,473	64,457	0	0.0
佐呂間町若佐	98,829	6,067	3,448	89,314	0	0.0
佐呂間町浜佐呂間	41,307	3,056	19,086	19,165	0	0.0
遠軽町瀬戸瀬	9,578	3,747	0	5,831	0	0.0
遠軽町生田原	21,480	4,215	93	17,172	0	0.0
遠軽町安国	13,541	3,723	6	9,812	0	0.0
遠軽町丸瀬布	28,390	4,804	0	23,586	0	0.0
遠軽町白滝	12,714	1,876	25	10,813	0	0.0
湧別町開盛	13,510	0	1,760	11,750	0	0.0
湧別町川西	8,385	36	0	8,349	0	0.0
滝上町	26,962	10,015	0	16,947	0	0.0
興部町興部	171,939	8,042	43,391	120,506	36,141	21.0
西興部村	35,242	3,287	930	31,025	2,155	6.1
雄武町	65,187	7,557	1,001	56,629	0	0.0
大空町女満別本町	134,236	4,013	8,091	122,132	0	0.0
大空町女満別高台	67,639	1,566	16	66,057	0	0.0
大空町東藻琴	126,377	3,197	16,329	106,851	1,740	1.4
帯広市太平	196,547	3,631	488	192,428	0	0.0
帯広市大正	87,126	0	10,546	76,580	0	0.0
音更町西部	133,039	1,509	3,455	128,075	0	0.0
音更町東部	105,068	131	5,487	99,450	0	0.0
士幌町士幌	120,048	7,200	0	112,848	0	0.0
士幌町新田	77,763	6,002	3,798	67,963	0	0.0
士幌町朝陽	158,505	820	13,048	144,637	0	0.0
上士幌町上士幌	204,411	16,831	3,013	184,567	7,690	3.8

管種別延長

ダクタイル鋳鉄管		鋼管		石綿セメント管		硬質塩化ビニル管		ポリエチレン管		その他	
m	%	m	%	m	%	m	%	m	%	m	%
15,850	29.7	0	0.0	0	0.0	37,552	70.3	0	0.0	0	0.0
3,903	12.7	0	0.0	0	0.0	26,832	87.3	0	0.0	0	0.0
7,298	16.5	0	0.0	0	0.0	36,842	83.5	0	0.0	0	0.0
16,400	8.6	83	0.0	111	0.1	167,195	87.4	7,468	3.9	20	0.0
20,637	75.4	0	0.0	0	0.0	4,222	15.4	0	0.0	0	0.0
750	4.3	0	0.0	0	0.0	15,441	89.3	1,097	6.3	0	0.0
0	0.0	0	0.0	2,641	17.9	12,110	82.1	0	0.0	0	0.0
3,148	5.9	0	0.0	0	0.0	37,194	70.0	12,785	24.1	0	0.0
20,654	28.9	0	0.0	0	0.0	49,807	69.7	1,023	1.4	0	0.0
3,147	13.8	0	0.0	0	0.0	12,928	56.8	4,518	19.9	0	0.0
0	0.0	170	2.7	0	0.0	5,805	93.9	210	3.4	0	0.0
520	1.1	0	0.0	0	0.0	45,712	98.3	0	0.0	280	0.6
27,787	26.1	0	0.0	0	0.0	75,061	70.6	0	0.0	3,431	3.2
0	0.0	0	0.0	0	0.0	17,215	77.0	0	0.0	5,139	23.0
15,256	32.1	485	1.0	0	0.0	26,885	56.6	1,515	3.2	3,328	7.0
0	0.0	0	0.0	0	0.0	22,162	97.5	79	0.3	0	0.0
0	0.0	0	0.0	0	0.0	46,138	59.5	31,459	40.5	0	0.0
2,683	7.9	0	0.0	0	0.0	31,352	92.1	0	0.0	0	0.0
283	5.6	15	0.3	0	0.0	2,004	39.4	131	2.6	246	4.8
3,749	4.8	0	0.0	2,443	3.1	68,517	88.3	1,152	1.5	1,252	1.6
427	1.5	494	1.8	0	0.0	26,636	96.7	0	0.0	0	0.0
11,642	57.2	806	4.0	657	3.2	5,324	26.2	1,909	9.4	0	0.0
4,055	8.7	1,154	2.5	0	0.0	40,442	86.3	1,224	2.6	0	0.0
0	0.0	259	0.8	0	0.0	30,307	99.2	0	0.0	0	0.0
0	0.0	0	0.0	0	0.0	73,851	92.8	0	0.0	265	0.3
922	0.9	0	0.0	0	0.0	105,206	99.1	0	0.0	0	0.0
15,067	13.6	465	0.4	284	0.3	54,568	49.1	0	0.0	11,181	10.1
32,878	34.6	383	0.4	0	0.0	59,662	62.8	2,140	2.3	0	0.0
21,355	21.6	1,867	1.9	0	0.0	75,369	76.3	238	0.2	0	0.0
14,912	36.1	522	1.3	0	0.0	25,201	61.0	672	1.6	0	0.0
0	0.0	0	0.0	0	0.0	9,578	100.0	0	0.0	0	0.0
110	0.5	430	2.0	4,618	21.5	15,239	70.9	1,083	5.0	0	0.0
20	0.1	6	0.0	0	0.0	13,151	97.1	364	2.7	0	0.0
0	0.0	0	0.0	0	0.0	28,390	100.0	0	0.0	0	0.0
1,876	14.8	108	0.8	0	0.0	10,730	84.4	0	0.0	0	0.0
279	2.1	54	0.4	0	0.0	12,798	94.7	379	2.8	0	0.0
36	0.4	0	0.0	0	0.0	8,349	99.6	0	0.0	0	0.0
13,560	50.3	1,225	4.5	4,081	15.1	7,019	26.0	1,077	4.0	0	0.0
0	0.0	424	0.2	0	0.0	114,628	66.7	17,431	10.1	3,315	1.9
0	0.0	0	0.0	0	0.0	33,087	93.9	0	0.0	0	0.0
9,439	14.5	1,738	2.7	0	0.0	53,037	81.4	973	1.5	0	0.0
27,682	20.6	713	0.5	4,022	3.0	86,031	64.1	15,788	11.8	0	0.0
9,209	13.6	470	0.7	0	0.0	36,047	53.3	21,913	32.4	0	0.0
0	0.0	0	0.0	0	0.0	120,390	95.3	4,247	3.4	0	0.0
21,292	10.8	792	0.4	0	0.0	174,071	88.6	0	0.0	392	0.2
26,946	30.9	0	0.0	0	0.0	60,180	69.1	0	0.0	0	0.0
7,289	5.5	2,109	1.6	1,721	1.3	97,842	73.5	24,078	18.1	0	0.0
23,429	22.3	678	0.6	0	0.0	74,201	70.6	6,760	6.4	0	0.0
11,845	9.9	0	0.0	0	0.0	96,043	80.0	12,160	10.1	0	0.0
27,291	35.1	0	0.0	0	0.0	48,792	62.7	1,680	2.2	0	0.0
18,046	11.4	709	0.4	0	0.0	135,182	85.3	4,568	2.9	0	0.0
52,728	25.8	1,210	0.6	18,493	9.0	91,812	44.9	32,424	15.9	54	0.0

事業名	総管路 延長 m	管路別延長			铸铁管	
		導水管	送水管	配水管	m	%
		m	m	m	m	%
鹿追町市街	21,554	500	0	21,054	0	0.0
鹿追町高台	100,422	11,717	10,621	78,084	4,050	4.0
鹿追町然別湖畔	1,757	687	305	765	0	0.0
新得町屈足	68,013	12,894	0	55,119	0	0.0
新得町狩勝高原	10,519	182	0	10,337	0	0.0
清水町美蔓	94,345	1,841	4,288	88,216	0	0.0
清水町御影	23,598	2,759	59	20,780	0	0.0
芽室町上美生	4,754	52	0	4,702	270	5.7
芽室町美生	40,319	15	1,430	38,874	0	0.0
芽室町河北	66,638	33	625	65,980	0	0.0
中札内村	141,341	10,575	1,748	129,018	0	0.0
更別村	183,473	10,575	4,978	167,920	0	0.0
広尾町野塚	59,188	2,256	0	56,932	437	0.7
広尾町音調津	7,917	4,017	0	3,900	0	0.0
広尾町豊似	66,090	1,472	0	64,618	0	0.0
幕別町駒島	70,842	19,329	9,805	41,708	0	0.0
幕別町幕別	89,161	189	5,009	83,963	0	0.0
幕別町大豊	22,954	234	4,240	18,480	0	0.0
幕別町新和	24,596	175	2,310	22,111	0	0.0
幕別町忠類	81,814	270	10,306	71,238	0	0.0
豊頃町茂岩	246,807	3,784	25,769	217,254	0	0.0
本別町勇足	39,114	338	24	38,752	0	0.0
本別町仙美里	21,319	5,726	1,012	14,581	0	0.0
本別町美里別	132,684	5,439	2,158	125,087	0	0.0
足寄町足寄	31,266	14,320	0	16,946	105	0.3
陸別町陸別	81,227	4,596	15,273	61,358	32	0.0
浦幌町	281,165	8,167	14,544	258,454	0	0.0
釧路市山花	1,357	0	0	1,357	0	0.0
釧路市阿寒	48,457	43	6,760	41,654	0	0.0
釧路市阿寒湖畔	8,472	235	0	8,237	0	0.0
釧路市音別	43,096	268	8,004	34,824	0	0.0
釧路市飽別	18,102	150	0	17,952	0	0.0
釧路町	37,573	3,646	6,205	27,722	0	0.0
厚岸町糸魚沢	1,973	21	0	1,952	0	0.0
厚岸町上尾幌	75,514	2,483	13,273	59,758	0	0.0
弟子屈町川湯	13,647	1,736	285	11,626	137	1.0
弟子屈町美留和	21,696	285	9,562	11,849	259	1.2
弟子屈町屈斜路	10,204	858	0	9,346	858	8.4
鶴居村鶴居	102,553	9,792	2,407	90,354	0	0.0
白糠町二股	2,957	64	0	2,893	0	0.0
白糠町茶路	44,155	1,015	0	43,140	1,015	2.3
根室市	152,955	0	26,043	126,912	0	0.0
中標津町	319,556	10,235	684	308,637	0	0.0
標津町標津	159,616	727	3,002	155,887	0	0.0
標津町川北	93,029	5,377	0	87,652	0	0.0
標津町薫別	13,893	2,657	0	11,236	0	0.0
羅臼町峯浜	20,351	0	0	20,351	0	0.0
羅臼町岬町	2,728	68	0	2,660	0	0.0
合計	13,133,303	842,301	928,082	11,362,920	176,751	1.3

管種別延長

ダクタイル鋳鉄管		鋼管		石綿セメント管		硬質塩化ビニル管		ポリエチレン管		その他	
m	%	m	%	m	%	m	%	m	%	m	%
4,673	21.7	0	0.0	0	0.0	16,607	77.0	274	1.3	0	0.0
7,127	7.1	540	0.5	0	0.0	88,687	88.3	18	0.0	0	0.0
20	1.1	0	0.0	0	0.0	1,737	98.9	0	0.0	0	0.0
1,635	2.4	0	0.0	0	0.0	61,966	91.1	2,206	3.2	2,206	3.2
0	0.0	0	0.0	0	0.0	10,519	100.0	0	0.0	0	0.0
372	0.4	5	0.0	0	0.0	79,827	84.6	0	0.0	14,141	15.0
7,073	30.0	730	3.1	546	2.3	14,027	59.4	0	0.0	1,222	5.2
617	13.0	26	0.5	3,587	75.5	0	0.0	254	5.3	0	0.0
1,445	3.6	0	0.0	0	0.0	21,077	52.3	17,797	44.1	0	0.0
33	0.0	0	0.0	0	0.0	52,590	78.9	14,015	21.0	0	0.0
33,272	23.5	0	0.0	0	0.0	92,612	65.5	15,457	10.9	0	0.0
73,472	40.0	1,182	0.6	0	0.0	108,819	59.3	0	0.0	0	0.0
50	0.1	0	0.0	0	0.0	58,701	99.2	0	0.0	0	0.0
4,058	51.3	0	0.0	0	0.0	3,859	48.7	0	0.0	0	0.0
16,439	24.9	0	0.0	0	0.0	49,651	75.1	0	0.0	0	0.0
28,153	39.7	20	0.0	0	0.0	41,706	58.9	963	1.4	0	0.0
20,842	23.4	61	0.1	0	0.0	56,766	63.7	0	0.0	11,492	12.9
5,350	23.3	0	0.0	0	0.0	17,604	76.7	0	0.0	0	0.0
2,485	10.1	0	0.0	0	0.0	20,735	84.3	0	0.0	1,376	5.6
13,058	16.0	0	0.0	0	0.0	65,716	80.3	0	0.0	3,040	3.7
43,092	17.5	0	0.0	0	0.0	186,946	75.7	16,769	6.8	0	0.0
1,974	5.0	320	0.8	0	0.0	36,436	93.2	0	0.0	384	1.0
1,230	5.8	213	1.0	1,155	5.4	18,661	87.5	0	0.0	60	0.3
11,168	8.4	553	0.4	0	0.0	116,666	87.9	3,847	2.9	450	0.3
0	0.0	1,179	3.8	0	0.0	21,151	67.6	8,831	28.2	0	0.0
32,082	39.5	0	0.0	0	0.0	37,844	46.6	11,108	13.7	161	0.2
21,024	7.5	2,658	0.9	0	0.0	216,802	77.1	40,681	14.5	0	0.0
1,357	100.0	0	0.0	0	0.0	0	0.0	0	0.0	0	0.0
29,118	60.1	237	0.5	0	0.0	11,578	23.9	7,524	15.5	0	0.0
5,930	70.0	26	0.3	0	0.0	1,660	19.6	856	10.1	0	0.0
1,522	3.5	0	0.0	0	0.0	37,712	87.5	3,862	9.0	0	0.0
815	4.5	0	0.0	0	0.0	17,287	95.5	0	0.0	0	0.0
6,463	17.2	187	0.5	0	0.0	15,894	42.3	14,406	38.3	624	1.7
0	0.0	0	0.0	0	0.0	0	0.0	1,973	100.0	0	0.0
5,027	6.7	456	0.6	0	0.0	68,410	90.6	1,621	2.1	0	0.0
197	1.4	381	2.8	0	0.0	12,451	91.2	445	3.3	36	0.3
56	0.3	26	0.1	0	0.0	21,260	98.0	95	0.4	0	0.0
0	0.0	0	0.0	0	0.0	9,346	91.6	0	0.0	0	0.0
397	0.4	0	0.0	0	0.0	102,156	99.6	0	0.0	0	0.0
0	0.0	0	0.0	1,562	52.8	1,395	47.2	0	0.0	0	0.0
0	0.0	0	0.0	0	0.0	43,140	97.7	0	0.0	0	0.0
39,326	25.7	0	0.0	26,858	17.6	81,395	53.2	4,181	2.7	1,195	0.8
25,440	8.0	0	0.0	39,200	12.3	241,477	75.6	8,979	2.8	4,460	1.4
1,647	1.0	0	0.0	0	0.0	157,969	99.0	0	0.0	0	0.0
822	0.9	0	0.0	0	0.0	92,207	99.1	0	0.0	0	0.0
2,657	19.1	0	0.0	0	0.0	11,236	80.9	0	0.0	0	0.0
989	4.9	69	0.3	0	0.0	18,656	91.7	637	3.1	0	0.0
2,020	74.0	35	1.3	520	19.1	0	0.0	150	5.5	3	0.1
1,842,523	14.0	80,675	0.6	142,099	1.1	9,905,922	75.4	784,614	6.0	200,719	1.5





## Ⅱ－９ 専用水道の概要

所 在 市町村名	設 置 者 名	最近確認 年月日	給水区域の 上簡水の 名称	確認時給水 人口(人)	
				自己水源のみによるもの 供給を受ける者の数	うち 居住人口
(空知)					
岩見沢市	陸上自衛隊岩見沢駐屯地業務隊長、陸上自衛隊岩見沢駐屯地	H25.8.30	岩見沢市上水道		
美唄市	陸上自衛隊美唄駐屯地業務隊長、陸上自衛隊美唄駐屯地	S52.10.6	美唄市上水道		
滝川市	医療法人圭仁会(佐藤病院)	H24.11.9	中空知広域水道企業団	250	250
滝川市	医療法人優仁会(滝川中央病院)	S60.4.3	中空知広域水道企業団	330	315
滝川市	滝川市(丸加高原健康の郷)	H14.9.30	中空知広域水道企業団		
滝川市	(医)優仁会(若葉台病院)	H14.11.14	中空知広域水道企業団	368	348
滝川市	陸上自衛隊滝川駐屯地業務隊長、陸上自衛隊滝川駐屯地	S51.7.31	滝川市上水道		
砂川市	砂川市長(砂川市立病院)	H21.12.28	中空知広域水道企業団	506	506
砂川市	㈱アメニティ開発(砂川パークホテル)	H14.9.5	中空知広域水道企業団	900	
砂川市	北海道(札幌建設管理部・北海道子どもの国)	H14.9.27	中空知広域水道企業団		
深川市	医療法人圭仁会(東ヶ丘病院)	H20.3.28	深川市上水道	379	379
深川市	社会福祉法人北海道中央病院	H1.4.6	深川市上水道	250	250
深川市	三共水道組合		深川市上水道、妹背牛町簡易水道	246	246
長沼町	航空自衛隊長沼分屯基地司令、長沼分屯基地	H15.8.15	長幌上水道企業団		
栗山町	シャトレーゼカントリークラブ札幌	H15.8.8	栗山町上水道		
月形町	石狩振興局長(道民の森 月形地区)	H22.9.15	月新水道企業団		
計	1			3,229	2,294
(石狩)					
札幌市	医療法人社団 正心会 岡本病院、岡本病院	H1.4.11	札幌市上水道	426	120
札幌市	医療法人社団慶愛会 札幌花園病院、花園病院	H1.8.17	札幌市上水道	300	300
札幌市	医療法人社団慈藻会 平松記念病院、平松記念病院	H20.11.10	札幌市上水道	425	425
札幌市	社会医療法人社団カレスサッポロ、時計台記念病院	H14.8.23	札幌市上水道	725	
札幌市	株式会社加藤ビルディング、バックスビル	H14.9.17	札幌市上水道	101	
札幌市	株式会社東光ストア、東光ストア円山店	H14.9.19	札幌市上水道	800	
札幌市	札幌駅総合開発株式会社、札幌駅総合開発株式会社(エスタ)	H14.9.24	札幌市上水道	32,000	
札幌市	社会医療法人 北海道恵愛会、札幌南一条病院	H14.9.24	札幌市上水道	347	
札幌市	株式会社パルコ、札幌パルコ	H14.9.25	札幌市上水道	6,320	
札幌市	株式会社法華倶楽部、ホテル法華クラブ札幌店	H14.9.26	札幌市上水道	243	
札幌市	北海道市町村職員共済組合、北海道市町村職員共済組合北海道自治会館	H14.9.26	札幌市上水道	500	
札幌市	北海道公立大学法人札幌医科大学、札幌医科大学附属病院西16丁目井水	H14.9.26	札幌市上水道	2,177	
札幌市	北海道公立大学法人札幌医科大学、札幌医科大学西17丁目井水	H14.9.26	札幌市上水道	1,898	
札幌市	株式会社 ジョム・アンド・カンパニー、オークラビル	H14.9.26	札幌市上水道	3,600	
札幌市	株式会社 ジョム・アンド・カンパニー、ジャパンランドビル	H14.9.26	札幌市上水道	1,800	
札幌市	株式会社 ジョム・アンド・カンパニー、メイプル通りビル	H14.9.26	札幌市上水道	1,000	
札幌市	グランド太陽ビル有限会社、グランド太陽ビル	H14.9.27	札幌市上水道	300	
札幌市	札幌商工会議所、さっぽろ芸術文化の館	H14.9.30	札幌市上水道	3,000	
札幌市	株式会社すみれホテル、札幌すみれホテル	H14.9.30	札幌市上水道	350	
札幌市	KKR札幌医療センター 斗南病院、KKR札幌医療センター 斗南病院	H14.9.30	札幌市上水道	470	
札幌市	サッポロ不動産開発株式会社、サッポロファクトリー 1号井戸	H14.9.30	札幌市上水道	4,164	
札幌市	サッポロ不動産開発株式会社、サッポロファクトリー 3号井戸	H14.9.30	札幌市上水道	3,726	
札幌市	サッポロ不動産開発株式会社、サッポロファクトリー 5号井戸	H14.9.30	札幌市上水道	5,808	
札幌市	北海道旅客鉄道株式会社、JR札幌病院	H18.11.27	札幌市上水道	1,312	312
札幌市	株式会社ケン・プレミア札幌マネジメント、ノホテル札幌	H14.9.30	札幌市上水道	650	
札幌市	日之出商事株式会社、日之出ビル	H14.9.30	札幌市上水道	500	

確認時給水 人口(人)		現在給水 人口(人)		現在給水 人口(人)		施設 能力 (m <sup>3</sup> /日)	原水 の 種 別	浄水方法 の種別	職 員 数 (人)
左記以外のもの		自己水源のみによるもの		左記以外のもの					
供給を受け る者の数	うち 居住人口	供給を受け る者の数	うち 居住人口	供給を受け る者の数	うち 居住人口				
							受		2
							受		1
		275	178			88	深	マ、鉄	
		534	311			110	深	マ、鉄	4
630	55			630	55	94	受	消	1
		348	180			140	深	マ	4
							受		2
		318	318			304	深	鉄	5
		900				180	深	鉄	2
5,673				5,673		260	受	鉄	3
		265	265			228	深	膜	2
		250	250			110	深	急、マ、鉄	2
		155	155			62	浅	消	1
							受		2
1,600				1,600		150	深、受	消	2
592				122		23	受	消	1
8,495	55	3,045	1,657	8,025	55	1,747	-	-	34
		400	120			306	深	急、マ、鉄	3
		300	300			130	深	消	3
		415	415			218	深	消	4
		720				127	深	消	3
		160				169	深	消	4
		800				80	深	マ、鉄、簡	7
		32,000				506	深	消	19
		330				93	深	消	6
		1,300				316	深	消	3
		251				76	深	消	2
		350				186	深	消	6
		2,177				586	深	消	4
		326				633	深	消	4
		1,600				324	深	消	6
		900				75	深	消	3
		800				59	深	消	3
		250				35	深	消	3
		3,000				121	深	消	6
		150				156	深	消	1
		470				182	深	消	4
		4,164				285	深	消	8
		3,726				351	深	消	8
		5,808				406	深	消	8
		1,400	312			321	深	消	1
		650				299	深	消	5
		500				339	深	消	6

所 在 市町村名	設 置 者 名	最近確認 年月日	給水区域の 上簡水の 名称	確認時給水 人口(人)	
				自己水源のみによるもの 供給を受ける者の数	うち 居住人口
札幌市	東急不動産株式会社、東急不動産札幌ビル	H14.9.30	札幌市上水道	2,700	
札幌市	株式会社ホスピタリティ札幌、クインテッサホテル札幌	H14.9.30	札幌市上水道	361	
札幌市	北海道都市職員共済組合、北海道都市職員共済組合 ホテルノースシティ	H14.9.30	札幌市上水道	177	
札幌市	株式会社 グランビスタホテル&リゾート、札幌グランドホテル	H14.10.1	札幌市上水道	1,380	
札幌市	管理組合法人札幌オリエンタルエミネンス、管理組合法人オリエンタルエミネンス	H14.10.1	札幌市上水道	206	111
札幌市	株式会社グランビスタホテル&リゾート、株式会社グランビスタホテル&リゾート 札幌パークホテル	H14.10.2	札幌市上水道	810	
札幌市	公立学校共済組合、公立学校共済組合札幌宿泊所(ホテルライフオート札幌)	H14.10.3	札幌市上水道	400	
札幌市	コンチネンタル貿易株式会社、コンチネンタルビル	H14.10.4	札幌市上水道	300	
札幌市	マルイト株式会社、マルイト札幌ビル	H14.10.7	札幌市上水道	4,544	
札幌市	株式会社TOKYO AGANCY、No.1, 2グリーンビル	H14.10.7	札幌市上水道		
札幌市	北海道振興株式会社、No.3グリーンビル	H14.10.7	札幌市上水道		
札幌市	ススキノ十字街ビル株式会社、ススキノ十字街ビル	H14.10.7	札幌市上水道	13,835	
札幌市	北海道振興株式会社、サイバーシティビル	H14.10.7	札幌市上水道		
札幌市	株式会社エヌ・カンパニー、N・グランデビル	H14.10.7	札幌市上水道	442	
札幌市	社会医療法人医仁会中村記念病院、中村記念病院	H14.10.9	札幌市上水道	1,000	
札幌市	株式会社 ゲオホールディングス、高野秋夫、株式会社旭堂、有限会社丸富河間靴店、サンデパート	H14.10.9	札幌市上水道	100	
札幌市	株式会社札幌丸井三越、丸井今井札幌本店大通別館	H14.10.10	札幌市上水道	1,200	
札幌市	株式会社 丸新岩寺、ホテルファラオ	H14.10.10	札幌市上水道	129	
札幌市	株式会社 タスク、ANAホリディ・イン札幌すすきの	H14.10.10	札幌市上水道	853	
札幌市	アパホテル株式会社、アパホテル<札幌>	H14.10.15	札幌市上水道	450	
札幌市	アパホテル株式会社、アパホテル<札幌すすきの駅前>	H14.10.15	札幌市上水道	315	
札幌市	株式会社札幌観光会館、シャンゼリゼビル	H14.10.15	札幌市上水道	690	
札幌市	アパホテル株式会社、アパホテル<札幌すすきの駅西>	H14.10.15	札幌市上水道	468	
札幌市	株式会社札幌観光会館、第一観光会館	H14.10.15	札幌市上水道	310	
札幌市	アパホテル株式会社、アパホテル<札幌すすきの駅南>	H14.10.15	札幌市上水道	144	
札幌市	北海道、北海道庁	H26.2.5	札幌市上水道	3,823	
札幌市	社会医療法人 北海道恵愛会 札幌南三条病院、札幌南三条病院	H14.10.22	札幌市上水道	350	
札幌市	全国共済農業協同組合連合会、札幌全日空ホテル	H14.10.31	札幌市上水道	1,000	
札幌市	国家公務員共済組合連合会、KKRホテル札幌及び林業会館	H14.10.31	札幌市上水道	208	
札幌市	株式会社京王プラザホテル札幌、京王プラザホテル札幌	H14.10.31	札幌市上水道	2,500	
札幌市	株式会社札幌丸井三越、丸井今井札幌本店	H14.10.31	札幌市上水道	1,500	
札幌市	株式会社プリンスホテル、札幌プリンスホテル国際館パミール	H14.10.31	札幌市上水道	2,716	
札幌市	医療法人 札幌中央病院、医療法人 札幌中央病院	H14.10.31	札幌市上水道	195	
札幌市	株式会社ミキコーポレーション、ブルーホテルオクタ	H14.11.14	札幌市上水道	705	
札幌市	株式会社 ニコー、ニコービル	H14.11.22	札幌市上水道	1,000	
札幌市	ホテルモントレ株式会社、ホテルモントレ札幌	H14.12.11	札幌市上水道	465	
札幌市	株式会社リバーズ、WATER HOTEL K	H15.1.21	札幌市上水道	108	
札幌市	三陽総業株式会社 札幌支社、サンヨービル	H15.2.17	札幌市上水道	900	
札幌市	住友生命保険相互会社、住友生命札幌ビル(センチュリーロイヤルホテル)	H15.3.18	札幌市上水道	1,300	
札幌市	日本生命保険相互会社、ホテルニューオータニ	H15.3.19	札幌市上水道	650	
札幌市	株式会社ちとせ、ニューすすきのビル	H15.3.24	札幌市上水道	800	
札幌市	株式会社クレールホテルコミュニケーションズ、ホテルクレール札幌	H15.4.22	札幌市上水道	104	
札幌市	美松企業株式会社、美松ビル	H15.9.26	札幌市上水道	1,100	
札幌市	美松企業株式会社、三条美松ビル	H15.9.26	札幌市上水道	750	
札幌市	日本私立学校振興・共済事業団、日本私立学校振興・共済事業団北海道会館(札幌ガーデンパレス)	H20.2.19	札幌市上水道	316	

確認時給水 人口(人)		現在給水 人口(人)		現在給水 人口(人)		施設 能力 (m <sup>3</sup> /日)	原水 の 種 別	浄水方法 の種別	職 員 数 (人)
左記以外のもの		自己水源のみによるもの		左記以外のもの					
供給を受け る者の数	うち 居住人口	供給を受け る者の数	うち 居住人口	供給を受け る者の数	うち 居住人口				
		2,700				495	深	消	9
		394				243	深	消	2
		200				131	深	消	1
		1,369				284	深	消	5
		578	51			40	深	消	1
		440				504	深	消	3
		400				120	深	消	6
		200				32	深	消	1
		4,560				686	深	消	9
8,558				246		488	深、受	消	5
9,719				460		382	深、受	消	6
		13,835				194	深	消	9
8,767				589		500	深、受	消	8
		383				306	深	消	3
		1,200				450	深	消	8
		100				37	深	消	4
		1,200				60	深	マ、鉄	
		129				58	深	消	4
		70				113	深	消	4
		210				135	深	消	3
		315				95	深	消	3
		400				336	深	消	3
		480				140	深	消	3
		200				151	深	消	3
		144				43	深	消	3
		3,950				284	深	消	1
		200				36	深	消	2
		1,000				300	深	緩	8
		208				415	深	消	4
		3,000				1,053	深	消	15
		10,000				700	深	消	17
		1,015				101	深	消	12
		210				90	深	急	2
		200				166	深	膜、マ、鉄	1
		600				100	深	消	3
		1,000				288	深	消	4
		60				23	深	急	1
		700				240	深	消	7
		1,300				242	深	消	7
		1,000				195	深	消	8
		950				79	深	消	2
		104				30	深	消	1
		1,100				82	深	消	1
		750				48	深	消	2
		500				172	深	膜、消	3

所 在 市町村名	設 置 者 名	最近確認 年月日	給水区域の 上簡水の 名称	確認時給水 人口(人)	
				自己水源のみによるもの 供給を受ける者の数	うち 居住人口
札幌市	加森観光株式会社、アートホテルズ札幌	H15.10.8	札幌市上水道	1,712	
札幌市	南八条アーバンライフ管理組合法人、南八条アーバンライフ	H15.12.14	札幌市上水道	200	
札幌市	札幌市病院事業管理者、市立札幌病院	H16.3.16	札幌市上水道		
札幌市	大和リゾート株式会社、ロイトン札幌	H16.4.13	札幌市上水道		
札幌市	医療法人薬友会 札幌いしやま病院、医療法人薬友会 札幌いしやま病院	H16.4.15	札幌市上水道	219	
札幌市	株式会社プリンスホテル、札幌プリンスホテルタワー	H16.4.20	札幌市上水道	1,376	
札幌市	株式会社第一ホテル、札幌第一ホテル	H19.10.16	札幌市上水道	160	
札幌市	すすきのプラザビル管理組合法人、すすきのプラザビル	H16.5.24	札幌市上水道	560	
札幌市	株式会社ホテルオークラ札幌、ホテルオークラ札幌	H16.5.28	札幌市上水道		
札幌市	エムエムエス マンションマネージメントサービス株式会社、札幌エスワンビル	H16.7.12	札幌市上水道	500	
札幌市	株式会社アブラウド、C-HOTEL Affetto	H16.7.21	札幌市上水道	100	
札幌市	株式会社札幌東急イン、札幌エクセルホテル東急	H16.8.26	札幌市上水道		
札幌市	株式会社丸新岩寺、ホテルリオデ・ノルテ	H17.2.15	札幌市上水道	211	
札幌市	NTT東日本札幌病院、NTT東日本札幌病院	H17.8.1	札幌市上水道		
札幌市	札幌開発株式会社、札幌開発株式会社中央工場	H17.12.17	札幌市上水道	30	
札幌市	関東建物株式会社、KT三条ビル	H17.12.13	札幌市上水道	973	
札幌市	イオン北海道株式会社、イオン札幌桑園ショッピングセンター	H18.3.13	札幌市上水道		
札幌市	ノルベサ・リーシング合同会社 代表社員 南三条合同会社、NORBESA(ノルベサ)	H18.3.20	札幌市上水道		
札幌市	株式会社ジャスマック、ジャスマックプラザホテル	H18.5.29	札幌市上水道		
札幌市	株式会社 三越伊勢丹、株式会社 札幌丸井三越 札幌三越	H18.8.31	札幌市上水道		
札幌市	イサン株式会社、札幌かに家本店	H18.10.24	札幌市上水道	600	
札幌市	株式会社サンルート、ホテルサンルートニュー札幌	H19.3.14	札幌市上水道		
札幌市	株式会社アレグロクスTMホテルマネジメント、東カン札幌第2ビル	H19.10.23	札幌市上水道		
札幌市	アスティ45管理組合、アスティ45	H19.11.14	札幌市上水道		
札幌市	北海道厚生農業協同組合連合会、札幌厚生病院	H19.12.20	札幌市上水道		
札幌市	相互施設株式会社、ホワイトイン62	H19.11.5	札幌市上水道	200	
札幌市	太平地所株式会社、ホテルウォーターゲート札幌	H19.11.6	札幌市上水道	220	
札幌市	医療法人 北仁会、旭山病院	H20.1.31	札幌市上水道		
札幌市	株式会社大通エステート、ホテル ローヤルステイ・サッポロ	H19.11.13	札幌市上水道	164	
札幌市	医療法人 菊郷会 愛育病院、愛育病院	H20.4.10	札幌市上水道		
札幌市	新東商事株式会社、ホテル新東	H20.4.12	札幌市上水道	120	
札幌市	明治安田生命保険相互会社、札幌センタービル	H20.6.24	札幌市上水道		
札幌市	北海道旅客鉄道株式会社、JRイン札幌	H20.8.28	札幌市上水道		
札幌市	東武緑地株式会社、札幌東武ホテル	H20.10.10	札幌市上水道		
札幌市	北海道旅客鉄道株式会社、北海道旅客鉄道株式会社札幌現業事務所2号	H20.11.27	札幌市上水道		
札幌市	ネストホテルジャパン株式会社、ネストホテル札幌駅前	H20.8.10	札幌市上水道		
札幌市	株式会社 東急百貨店、東急百貨店札幌店	H21.3.16	札幌市上水道	1,500	
札幌市	医療法人 萬田記念病院、医療法人 萬田記念病院	H21.5.22	札幌市上水道		
札幌市	株式会社札幌後楽園ホテル、株式会社札幌後楽園ホテル	H21.6.24	札幌市上水道		
札幌市	ジャパン・ホテル・リート投資法人、M-SQUARE札幌	H21.6.19	札幌市上水道		
札幌市	リソルホテルマネジメント株式会社、ホテルリソルトトリニティ札幌	H22.2.1	札幌市上水道		
札幌市	交洋不動産株式会社、北洋大通センター	H21.9.15	札幌市上水道		
札幌市	三井不動産株式会社、三井ガーデンホテル札幌	H21.9.24	札幌市上水道		
札幌市	株式会社アブラウド、ホテル アネックス	H23.1.31	札幌市上水道	53	
札幌市	オリックス不動産株式会社、クロスホテル札幌	H22.12.7	札幌市上水道		

確認時給水 人口(人)		現在給水 人口(人)		現在給水 人口(人)		施設 能力 (m <sup>3</sup> /日)	原水の 種 別	浄水方法 の種別	職員数 (人)
左記以外のもの		自己水源のみによるもの		左記以外のもの					
供給を受ける者の数	うち 居住人口	供給を受ける者の数	うち 居住人口	供給を受ける者の数	うち 居住人口				
		1,712				328	深	消	5
		205				40	深	消	1
3,765				3,765		302	深、受	膜、マ、鉄	14
844				844		307	深、受	膜、マ、鉄	12
		120				76	深	消	1
		523				406	深	消	12
		200				81	深	消	2
		560				50	深	消	2
2,500				2,500		350	深、受	急、膜、マ、鉄	9
		170				160	深	急	1
		90				50	深	消	2
1,370				1,370		280	深、受	膜、マ、鉄	3
		211				63	深	消	2
1,866				1,810		198	浅、受	膜、マ、鉄	10
		95				53	深	消	6
		100				97	深	急	3
18,000				18,000		360	深、受	マ、鉄	4
1,270				1,270		225	深、受	膜、マ、鉄	4
1,750				1,750		239	深、受	膜	7
21,954				21,954		454	深、受	膜、マ、鉄	2
		570				105	深	消	1
466				466		232	深、受	膜	2
420				290		176	深、受	消	4
4,000				4,000		299	深、受	膜	3
3,474				3,474		222	深、受	膜	5
		200				115	深	急、消	2
		210				104	深	消	1
708				708		311	深、受	膜、マ、鉄	2
		164				54	深	消	1
530				1,986		90	深、受	膜、マ、鉄	4
		60				34	深	消	1
1,600				1,600		120	深、受	膜、マ、鉄	8
274				274		95	深、受	膜、消	3
513				513		173	深、受	膜	24
735				735		71	深、受	膜、マ、鉄	3
235				235		85	深、受	急、消	3
		1,700				393	深	膜、マ、鉄	1
455				455		43	深、受	膜	5
794				794		140	深、受	膜	11
2,657				2,657		280	深、受	膜	3
531				531		153	深、受	膜	1
8,217				8,300		243	深、受	膜、マ、鉄	10
409				409		160	深、受	膜	3
		90				50	深	消	2
426				426		126	深、受	膜	12

所 在 市町村名	設 置 者 名	最近確認 年月日	給水区域の 上簡水の 名称	確認時給水 人口(人)	
				自己水源のみによるもの 供給を受ける者の数	うち 居住人口
札幌市	株式会社北海道女子学生会館、北海道女子学生会館	H23.12.19	札幌市上水道	120	120
札幌市	北海道知事、北海道警察本部庁舎	H24.9.1	札幌市上水道		
札幌市	キタコー株式会社、札幌ビオス館	H24.6.4	札幌市上水道	236	236
札幌市	札幌市、札幌市中央卸売市場	H25.6.24	札幌市上水道		
札幌市	日本生命保険相互会社、日本生命札幌ビル	H25.4.15	札幌市上水道		
札幌市	株式会社シンリョー、ホテルパールシティ札幌	H25.11.8	札幌市上水道		
札幌市	札幌駅総合開発株式会社、JRタワー	H25.10.8	札幌市上水道		
札幌市	ジャパン・ホテル・リート投資法人、イビスタイルズ札幌	H26.7.8	札幌市上水道		
札幌市	サッポロ不動産開発株式会社、サッポロファクトリー西構	H27.1.9	札幌市上水道	554	
札幌市	株式会社ミキコーポレーション、ブルーホテル シューブリーム	H27.3.9	札幌市上水道	100	
札幌市	医療法人 中江病院、中江病院	S61.1.30	札幌市上水道	600	600
札幌市	札幌アスペンホテル株式会社、札幌アスペンホテル	H14.9.25	札幌市上水道	693	
札幌市	社会福祉法人 エムアール会、特別養護老人ホーム グリーンピアしのろ	H14.9.26	札幌市上水道	230	
札幌市	トオダ興産株式会社、ホテルサンルート札幌	H14.10.24	札幌市上水道	140	
札幌市	株式会社イトーヨーカ堂、イトーヨーカ堂屯田店	H15.4.16	札幌市上水道		
札幌市	国立大学法人北海道大学、北海道大学本部系	H15.9.22	札幌市上水道	4,193	
札幌市	国立大学法人北海道大学、北海道大学病院	H20.2.25	札幌市上水道		
札幌市	国立大学法人北海道大学、北海道大学農・理学部系	H15.9.22	札幌市上水道	3,900	
札幌市	国立大学法人北海道大学、北海道大学工学部系	H15.9.22	札幌市上水道	4,687	
札幌市	国立大学法人北海道大学、北海道大学獣医学部系	H15.9.22	札幌市上水道	620	
札幌市	北海道旅客鉄道株式会社、北海道旅客鉄道株式会社 札幌駅	H14.10.2	札幌市上水道	80,000	
札幌市	社会福祉法人 札幌恵友会、札幌恵友会 東茨戸専用水道	H18.4.28	札幌市上水道		
札幌市	株式会社ダイエー、ダイエー麻生店	H20.1.29	札幌市上水道		
札幌市	ルートインジャパン株式会社、ホテルルートイン札幌駅前北口	H20.6.6	札幌市上水道	387	
札幌市	社会福祉法人 札幌恵友会、新川エバーライフ	H20.11.20	札幌市上水道		
札幌市	医療法人社団五稜会病院、五稜会病院	H20.12.25	札幌市上水道		
札幌市	株式会社 シャトレゼホールディングス、シャトレゼカトーキングダムサッポロ	H22.2.8	札幌市上水道		
札幌市	エム・エンタープライズ株式会社、スーパーセンタートライアル篠路店	H22.4.9	札幌市上水道		
札幌市	札幌駅総合開発株式会社、パセオ	H22.8.20	札幌市上水道	30,000	
札幌市	医療法人 徳洲会、老人保健施設 徳洲苑なえぼ	H14.9.30	札幌市上水道	190	190
札幌市	協同組合札幌総合卸センター、協同組合札幌総合卸センター	H14.10.1	札幌市上水道	660	
札幌市	北海道旅客鉄道株式会社、JR北海道苗穂工場	H15.1.16	札幌市上水道	579	
札幌市	医療法人社団 札幌道都病院、医療法人社団 札幌道都病院	H15.11.28	札幌市上水道		
札幌市	株式会社テンフードサービス、株式会社テンフードサービス	H16.10.7	札幌市上水道	25	
札幌市	株式会社イトーヨーカ堂、アリオ札幌(商業棟)	H17.11.10	札幌市上水道		
札幌市	株式会社イトーヨーカ堂、アリオ札幌(レジャー棟)	H17.11.10	札幌市上水道		
札幌市	イオン北海道株式会社、イオン札幌元町ショッピングセンター	H18.3.10	札幌市上水道		
札幌市	医療法人社団大蔵会札幌佐藤病院、医療法人社団大蔵会札幌佐藤病院	H19.12.13	札幌市上水道		
札幌市	社会福祉法人 札幌明啓院、社会福祉法人 札幌明啓院	H20.1.22	札幌市上水道	340	220
札幌市	イオン北海道株式会社、イオンモール札幌苗穂	H20.4.18	札幌市上水道		
札幌市	医療法人 彰和会 北海道消化器科病院、医療法人 彰和会 北海道消化器科病院	H21.7.31	札幌市上水道		
札幌市	社会医療法人社団三草会、もえれパークサイド	H22.8.10	札幌市上水道		
札幌市	医療法人社団 三草会 クラーク病院、クラーク病院	H23.2.10	札幌市上水道		
札幌市	社会医療法人 母恋、社会医療法人 母恋 天使病院	H24.1.24	札幌市上水道		
札幌市	医療法人 札幌麻生脳神経外科病院、医療法人 札幌麻生脳神経外科病院	H24.3.6	札幌市上水道		



確認時給水 人口(人)		現在給水 人口(人)		現在給水 人口(人)		施設 能力 (m <sup>3</sup> /日)	原水 の 種 別	浄水方法 の種別	職 員 数 (人)
左記以外のもの		自己水源のみによるもの		左記以外のもの					
供給を受け る者の数	うち 居住人口	供給を受け る者の数	うち 居住人口	供給を受け る者の数	うち 居住人口				
		107	107			50	深	マ、鉄	2
2,286				2,087		82	深、受	膜	11
		219	219			48	深	消	2
1,400				1,400		538	深、受	膜、マ、鉄	2
5,000				5,000		122	深、受	膜、マ、鉄	3
151				151		163	深	消	1
12,535				12,535		632	深、受	膜、マ、鉄	27
510				510		100	深、受	急、膜	2
		554				406	深	消	8
		100				43	深	消	2
		302	302			240	深	マ、鉄	3
		400				216	深	消	4
		250				90	深	消	2
		140				40	深	消	1
8,350				8,350		173	深、受	膜、マ、鉄	9
		4,779				205	深	消	5
267				79		1,235	深、受	マ、鉄	3
		1,560				1,560	深	消	4
		5,104				2,998	深	消	5
		600				1,549	深	マ、鉄	4
		80,000				232	深	消	3
885				430		320	深、受	急、膜、マ、鉄	7
8,890				8,890		141	深、受	膜、マ、鉄	3
		300				76	深	消	41
259	180			499	180	125	深、受	膜、マ、鉄	4
499				499		87	深、受	膜、マ、鉄	7
1,600				1,300		509	深、受	膜	2
1,038				8,300		105	深、受	膜、マ、鉄	4
		32,000				470	深	膜、マ、鉄	15
		190	190			64	深	マ、鉄	1
		660				120	深	消	3
		579				116	深	消	3
368				368		117	深、受	急、膜、マ、鉄	4
		100				45	深	マ、鉄	1
47,536				47,536		660	深、受	マ、鉄	10
1,930				1,930		304	深、受	膜、マ、鉄	10
13,200				13,200		280	深、受	膜、マ、鉄	6
814				814		95	深、受	膜、マ、鉄	10
		340	220			160	深	マ、鉄	2
19,676				19,676		366	深、受	膜、マ、鉄	4
444				444		79	深、受	膜、マ、鉄	2
220				220		64	深、受	膜	1
490				490		91	深、受	膜、マ、鉄	3
1,250				1,250		203	深、受	膜、マ、鉄	1
561				561		79	深、受	膜、マ、鉄	4

所 在 市町村名	設 置 者 名	最近確認 年月日	給水区域の 上簡水の 名称	確認時給水 人口(人)	
				自己水源のみによるもの 供給を受ける者の数	うち 居住人口
札幌市	公益社団法人北海道勤労者医療協会、勤医協中央病院	H25.5.1	札幌市上水道		
札幌市	医療法人 徳洲会、医療法人 徳洲会 札幌東徳洲会病院	H26.7.9	札幌市上水道		
札幌市	社会医療法人 共栄会、札幌トロイカ病院(本館・ぼだい樹系統)	H13.1.29	札幌市上水道	279	
札幌市	社会医療法人 共栄会、札幌トロイカ病院(新館系統)	H16.3.2	札幌市上水道	299	
札幌市	社会医療法人北楡会札幌北楡病院、札幌北楡病院	H14.9.19	札幌市上水道	608	
札幌市	医療法人社団 豊武会 幌東病院、幌東病院	H14.9.27	札幌市上水道	240	
札幌市	株式会社 北燦食品、株式会社北燦食品 札幌工場	H14.9.27	札幌市上水道	420	
札幌市	医療法人徳洲会、医療法人徳洲会 徳洲苑しろいし	H14.10.9	札幌市上水道	400	400
札幌市	株式会社コナミススポーツ&ライフ、コナミススポーツクラブ白石	H14.10.22	札幌市上水道		
札幌市	社会福祉法人 寛聖会、特別養護老人ホーム 平成苑	H14.11.29	札幌市上水道	200	
札幌市	社会医療法人 恵佑会札幌病院、社会医療法人 恵佑会札幌病院	H15.1.15	札幌市上水道	1,104	
札幌市	株式会社ダイエー、ダイエー東札幌店	H20.1.30	札幌市上水道		
札幌市	社会福祉法人 北翔会、社会福祉法人北翔会 医療福祉センター 札幌あゆみの園	H19.4.19	札幌市上水道		
札幌市	社会医療法人 北楡会 札幌北楡病院、札幌北楡病院 東棟	H20.7.29	札幌市上水道		
札幌市	社会福祉法人札幌厚生会、札幌厚生会	H20.12.12	札幌市上水道	320	200
札幌市	大和エネルギー株式会社、東札幌ショッピングセンター	H20.8.28	札幌市上水道		
札幌市	社会医療法人医翔会、札幌白石記念病院	H23.6.1	札幌市上水道		
札幌市	社会医療法人 恵佑会、社会医療法人恵佑会第2病院	H23.10.5	札幌市上水道		
札幌市	社会福祉法人 札幌報恩会、社会福祉法人 札幌報恩学園	S63.9.8	札幌市上水道	250	250
札幌市	医療法人重仁会大谷地病院、医療法人重仁会 大谷地病院	H1.8.2	札幌市上水道	300	235
札幌市	北海道フーズ輸送株式会社、キャポ大谷地	H14.11.14	札幌市上水道		
札幌市	北海道開拓記念館、北海道開拓の村	H14.12.13	札幌市上水道	711	
札幌市	株式会社ホスピタリティオペレーションズ、ホテルエミシア札幌	H16.7.21	札幌市上水道	1,300	
札幌市	医療法人中山会、中山会新札幌パウロ病院	H17.1.26	札幌市上水道		
札幌市	独立行政法人地域医療機能推進機構 札幌北辰病院、独立行政法人地域医療機能推進機構 札幌北辰病院	H18.10.11	札幌市上水道		
札幌市	医療法人社団 悠仁会 羊ヶ丘病院、羊ヶ丘病院	H23.11.25	札幌市上水道		
札幌市	株式会社札幌副都心開発公社、サンピアザ	H23.12.16	札幌市上水道		
札幌市	医療法人徳洲会、医療法人徳洲会 札幌徳洲会病院	H24.5.1	札幌市上水道		
札幌市	株式会社札幌副都心開発公社、デュオ	H24.12.10	札幌市上水道		
札幌市	株式会社メディカルシャトー、ライフプレステージ白ゆり新札幌	H24.9.21	札幌市上水道		
札幌市	ヒューリック株式会社、医療法人豊和会 新札幌豊和会病院	H27.3.2	札幌市上水道		
札幌市	学校法人 希望学園、札幌第一高等学校	H14.9.24	札幌市上水道	1,360	
札幌市	日糧製パン株式会社、日糧製パン株式会社	H14.10.1	札幌市上水道	900	
札幌市	社会医療法人康和会 札幌しらかば台病院、社会医療法人康和会 札幌しらかば台病院	H14.10.22	札幌市上水道	522	
札幌市	株式会社ケン・サッポロ・マネジメント、ルネッサンスサッポロホテル	H16.9.10	札幌市上水道		
札幌市	独立行政法人地域医療機能推進機構、JCHO北海道病院	H16.10.15	札幌市上水道	1,240	
札幌市	株式会社とんでん、とんでん 湯けむりの丘 つきさむ温泉	H16.11.30	札幌市上水道	1,600	
札幌市	社会福祉法人愛全会、愛全会アビターレ	H19.6.7	札幌市上水道		
札幌市	医療法人柏葉脳神経外科病院、医療法人柏葉脳神経外科病院	H25.11.6	札幌市上水道		
札幌市	社会福祉法人 彩世会、社会福祉法人彩世会 特別養護老人ホーム コスモス苑	H21.11.18	札幌市上水道	140	90
札幌市	医療法人 北海道整形外科記念病院、北海道整形外科記念病院	H22.8.4	札幌市上水道		
札幌市	医療法人社団北樹会病院、医療法人社団北樹会病院	H22.9.7	札幌市上水道		
札幌市	イオン北海道株式会社、イオン札幌西岡ショッピングセンター	H23.9.7	札幌市上水道		
札幌市	北海道いすゞ自動車株式会社、札幌福住複合商業施設	H25.12.5	札幌市上水道		
札幌市	社会医療法人康和会、サービス付高齢者向け住宅しらかばの杜	H26.6.16	札幌市上水道		

確認時給水 人口(人)		現在給水 人口(人)		現在給水 人口(人)		施設 能力 (m <sup>3</sup> /日)	原水の 種 別	浄水方法 の種別	職 員 数 (人)
左記以外のもの		自己水源のみによるもの		左記以外のもの					
供給を受ける者の数	うち 居住人口	供給を受ける者の数	うち 居住人口	供給を受ける者の数	うち 居住人口				
1,000				1,000		151	深、受	膜、マ、鉄	9
1,650				1,650		240	深、受	膜、マ、鉄	3
		279				230	深	急、マ、鉄	2
		240				238	深	急、マ、鉄	2
		551				87	深	急、マ、鉄	2
		240				108	深	消	1
		657				28	深	マ、鉄	3
		200	200			135	深	マ、鉄	1
1,370				20,000		48	深、受	膜、マ、鉄	1
		200				55	深	急、マ、鉄	1
		1,600				122	深	急、マ、鉄	3
9,390				9,390		144	深、受	マ、鉄	1
341				341		92	深、受	膜	8
831				831		52	深、受	急	2
		320	200			97	深	マ、鉄	1
19,470				19,470		483	深、受	膜、マ、鉄	6
351				351		48	深、受	膜	1
477				333		163	深、受	急、マ、鉄	3
		250	250			100	深	消	3
		400	235			95	深	急、マ、鉄	2
2,500				2,500		272	深、受	急、膜、マ、鉄	7
		382				239	深	急、マ、鉄	3
		1,000				374	深	マ、鉄	13
500				500		228	深、受	急、膜、マ、鉄	7
1,601				1,601		176	深、受	膜、マ、鉄	14
276				276		57	深、受	膜、マ、鉄	3
18,000				18,000		611	深、受	膜、マ、鉄	4
1,700				1,700		250	深、受	急、膜、マ、鉄	4
10,308				10,308		225	深、受	膜、マ、鉄	4
274	274			150	150	71	深、受	マ、鉄	2
275				275		63	深、受	マ、鉄	3
		1,299				89	深	消	1
		900				90	深	消	7
		618				234	深	消	3
890				890		545	深、受	膜、マ、鉄	14
		1,500				500	深	膜、マ、鉄	6
		564				146	深	消	2
450				450		100	深、受	マ、鉄	3
581				581		76	深、受	膜	1
		140	90			34	深	消	3
747				8,300		108	深、受	膜	6
606				606		108	深、受	膜、マ、鉄	4
3,155				3,155		88	深、受	膜、マ、鉄	4
7,550				7,550		119	深、受	膜	3
305	100			305		75	深、受	消	2

所 在 市町村名	設 置 者 名	最近確認 年月日	給水区域の 上簡水の 名称	確認時給水 人口(人)	
				自己水源のみによるもの 供給を受ける者の数	うち 居住人口
札幌市	社会福祉法人 札幌光陽会、札幌光陽会	H26.7.1	札幌市上水道		
札幌市	医療法人北志会札幌ライラック病院、札幌ライラック病院	H26.11.14	札幌市上水道		
札幌市	社会福祉法人 ノテ福祉会、アンデルセン福祉村	H14.9.30	札幌市上水道	160	160
札幌市	イオン北海道株式会社、イオンモール札幌平岡	H14.9.30	札幌市上水道	3,000	
札幌市	学校法人希望学園、北嶺中・高等学校	H14.10.4	札幌市上水道	780	
札幌市	社会福祉法人厚仁会、特別養護老人ホーム清幌園	H14.10.7	札幌市上水道	245	245
札幌市	医療法人社団函南会あしりべつ病院、あしりべつ病院	H14.10.23	札幌市上水道	480	
札幌市	学校法人 札幌国際大学、札幌国際大学	H15.10.1	札幌市上水道	2,738	
札幌市	医療法人社団エス・エス・ジェイ;株式会社メディカルカンパニー、医療法人社団 エス・エス・ジェイ	H15.10.3	札幌市上水道	266	
札幌市	医療法人尚仁会真栄病院、医療法人尚仁会真栄病院	H19.12.11	札幌市上水道	252	
札幌市	医療法人五風会さっぽろ香雪病院、さっぽろ香雪病院B館	H27.3.3	札幌市上水道	120	120
札幌市	株式会社アミノアップ化学、株式会社アミノアップ化学	H23.10.25	札幌市上水道		
札幌市	社会医療法人 札幌清田病院、社会医療法人 札幌清田病院	H26.3.10	札幌市上水道	239	
札幌市	社会福祉法人北翔会、社会福祉法人北翔会 札幌すぎな園	H26.6.23	札幌市上水道		
札幌市	医療法人五風会さっぽろ香雪病院、さっぽろ香雪病院C館	H27.3.3	札幌市上水道	160	160
札幌市	医療法人五風会さっぽろ香雪病院、さっぽろ香雪病院D館	H27.3.3	札幌市上水道	170	170
札幌市	地縁団体石山八区町内会、地縁団体石山八区町内会	H9.8.1		168	
札幌市	社会福祉法人愛全会、社会福祉法人愛全会 ケアハウス・ローザガーデン	H14.9.27	札幌市上水道	107	
札幌市	医療法人 愛全会、介護老人保健施設 アートヒルズ	H14.9.27	札幌市上水道	340	
札幌市	公益社団法人ふる里公苑、真駒内滝野霊園	H14.11.11	札幌市上水道	270	
札幌市	株式会社札幌リゾート開発公社、札幌国際スキー場	H14.12.4		4,900	
札幌市	株式会社札幌カントリー倶楽部、真駒内カントリークラブ	H14.8.19	札幌市上水道	460	
札幌市	イオン北海道株式会社、イオン札幌藻岩店	H25.7.16	札幌市上水道		
札幌市	学校法人 札幌慈恵学園、札幌新陽高等学校	H18.7.4	札幌市上水道	1,028	
札幌市	株式会社ホテル鹿の湯、ホテル鹿の湯	H20.6.25	札幌市上水道		
札幌市	株式会社 札幌振興公社、藻岩山展望台	H23.6.2	札幌市上水道		
札幌市	社会福祉法人北海道ハピニス、北海道ハピニス(新設)	H26.12.26			
札幌市	ヤマチ産業株式会社、札幌ホテルヤマチ	H14.9.24	札幌市上水道	99	
札幌市	合同会社西友 代表役員 ウォルマート・ジャパン・ホールディング株式会社、合同会社西友西町店	H24.10.5	札幌市上水道		
札幌市	鱗幸食品株式会社、鱗幸食品株式会社	H17.8.8	札幌市上水道	60	
札幌市	社会医療法人 孝仁会、医療社会法人 孝仁会 札幌第一病院	H19.3.1	札幌市上水道	500	
札幌市	イオン北海道株式会社、イオンモール札幌発寒	H19.12.20	札幌市上水道		
札幌市	株式会社イトーヨーカ堂、イトーヨーカ堂琴似店	H21.3.24	札幌市上水道		
札幌市	医療法人社団研仁会、北海道脳神経外科記念病院	H23.12.5	札幌市上水道		
札幌市	加森観光株式会社、サッポロテイネ	H14.10.31	札幌市上水道	3,000	
札幌市	合同会社西友 代表役員 ウォルマート・ジャパン・ホールディング株式会社、合同会社西友手稲店	H14.12.3	札幌市上水道		
札幌市	医療法人 溪仁会、手稲溪仁会病院	H15.3.24	札幌市上水道	2,233	
札幌市	社会福祉法人緑誠会、介護老人保健施設愛の里(医療法人札幌宮の沢病院)	H19.2.19	札幌市上水道		
札幌市	北海道旅客鉄道株式会社、札幌運転所	H21.3.6	札幌市上水道		
札幌市	医療法人 秀友会 札幌秀友会病院、札幌秀友会病院	H23.6.15	札幌市上水道		
札幌市	陸上自衛隊丘珠駐屯地業務隊長、陸上自衛隊丘珠駐屯地	S52.9.27	札幌市上水道		
札幌市	陸上自衛隊札幌駐屯地業務隊長、陸上自衛隊札幌駐屯地	H16.3.15	札幌市上水道		
札幌市	陸上自衛隊真駒内駐屯地業務隊長、陸上自衛隊真駒内駐屯地	S46.10.31	札幌市上水道		
札幌市	陸上自衛隊真駒内駐屯地業務隊長、陸上自衛隊真駒内駐屯地(自衛隊札幌病院)	H27.7.23	札幌市上水道		
江別市	学校法人酪農学園	S41.7.29	江別市上水道	730	730

確認時給水 人口(人)		現在給水 人口(人)		現在給水 人口(人)		施設 能力 (m <sup>3</sup> /日)	原水 の 種 別	浄水方法 の種別	職 員 数 (人)
左記以外のもの		自己水源のみによるもの		左記以外のもの					
供給を受ける者の数	うち 居住人口	供給を受ける者の数	うち 居住人口	供給を受ける者の数	うち 居住人口				
220	120			220	120	90	深、受	膜、マ、鉄	1
578				578		61	深、受	膜、マ、鉄	3
		310	160			59	深	消	2
		3,000				474	深	膜、マ、鉄	5
		840				79	深	消	2
		110	110			44	深	消	4
		480				150	深	消	3
		1,734				129	深	消	4
		261				120	深	消	1
		252				85	深	消	3
		120	120			70	深	消	3
101				80		49	深、受	膜、マ、鉄	3
		239				60	深	膜、マ、鉄	1
80	51			80	51	40	深、受	消	2
		160	160			70	深	消	4
		170	170			70	深	消	4
		350				68	湧	消	3
		225				31	深	消	4
		300				75	深	消	3
		420				41	深	消	3
		4,900				312	表	急	2
		460				120	浅、湧	急、鉄	3
5,000				3,000		180	深、受	膜、マ	6
		700				71	深	消	1
1,050				1,050		211	表、受	膜、マ、鉄	1
11,271				11,271		46	受	膜、マ、鉄	5
480	219			430		158	深、受	消	3
		99				23	深	マ、鉄	2
10,880				10,880		212	深、受	膜、マ、鉄	2
		49				38	深	消	1
		450				134	深	消	3
27,200				27,200		546	深、受	急、マ、鉄	10
8,300				8,300		120	深、受	膜、マ、鉄	5
384				384		79	深、受	膜、マ、鉄	1
		3,000				60	湧	マ、鉄	1
12,149				12,149		156	深、受	膜、マ、鉄	2
		2,233				294	深	膜、マ、鉄	4
777	455			777	455	146	深、受	膜、マ、鉄	3
8,543				8,543		481	深、受	膜、マ、鉄	1
466				466		46	深、受	膜、鉄、簡	2
							受		1
							受		1
							受		2
							深	膜	1
		4,904	591			1,209	深	消	3

所 在 市町村名	設 置 者 名	最近確認 年月日	給水区域の 上簡水の 名称	確認時給水 人口(人)	
				自己水源のみによるもの 供給を受ける者の数	うち 居住人口
江別市	学校法人浅井学園北翔大学	H7.4.5	江別市上水道	180	180
江別市	王子エフテックス(株)江別工場	H14.9.30	江別市上水道	657	73
江別市	イオン北海道(株)イオン江別店	H18.11.2	江別市上水道		
江別市	医療法人社団藤花会 江別谷藤病院	H26.2.10	江別市上水道	260	
千歳市	PGMプロパティーズ(株)新千歳カントリークラブ	H14.11.13	千歳市上水道		
千歳市	陸上自衛隊東千歳駐屯地業務隊長、陸上自衛隊東千歳駐屯地	H6.7.18	千歳市上水道		
千歳市	陸上自衛隊北千歳駐屯地業務隊長、陸上自衛隊北千歳駐屯地	H1.7.5	千歳市上水道		
千歳市	航空自衛隊千歳基地司令、千歳基地	H11.7.30	千歳市上水道		
千歳市	国土交通省(東京航空局新千歳空港事務所)	H14.9.25	千歳市上水道		
恵庭市	盟侑会 島松病院	H14.9.30	恵庭市上水道	320	
恵庭市	盟侑会 アートライフ恵庭	H14.9.30	恵庭市上水道	190	
恵庭市	(株)札幌エルムカントリークラブ	H14.9.25		800	
恵庭市	浩仁会 恵庭第一病院	H19.11.22	恵庭市上水道	800	
恵庭市	北晨会 恵み野病院	H21.3.31	恵庭市上水道		
恵庭市	陸上自衛隊北恵庭駐屯地業務隊長、陸上自衛隊北恵庭駐屯地	H14.2.1	恵庭市上水道		
恵庭市	陸上自衛隊南恵庭駐屯地業務隊長、陸上自衛隊南恵庭駐屯地	H1.7.5	恵庭市上水道		
恵庭市	陸上自衛隊北海道補給処長、陸上自衛隊島松駐屯地	H26.7.22	恵庭市上水道		
北広島市	札幌リージェントゴルフクラブ	H14.9.30	北広島市上水道	840	
北広島市	西の里恵仁会病院	H22.10.6	北広島市上水道	365	
北広島市	哲栄会 順天病院	H14.9.20	北広島市上水道	426	
北広島市	東日本高速道路(株)北海道支社 札幌管理事務所(輪厚PA上り線)	H14.9.30	北広島市上水道	377	
北広島市	東日本高速道路(株)北海道支社 札幌管理事務所(輪厚PA下り線)	H14.9.30	北広島市上水道	426	
北広島市	PGMプロパティーズ(株)札幌北広島ゴルフ倶楽部	H22.6.21	北広島市上水道	2,281	
北広島市	(学)北海道櫻井産業学園	H14.9.26	北広島市上水道	1,600	
北広島市	(学)札幌日本大学学園	H14.9.26	北広島市上水道	1,112	
北広島市	三井不動産(株)北海道支店	H23.2.15	北広島市上水道		
北広島市	翔仁会 輪厚三愛病院	H22.11.12	北広島市上水道		
石狩市	医療法人悠気会熊谷病院	S62.12.15	石狩市上水道	119	119
石狩市	社会福祉法人石狩友愛福祉会特別養護老人ホーム石狩希久の園	H27.9.10	石狩市上下水道	160	100
石狩市	創価学会(戸田記念墓地公園)		石狩市上水道		
石狩市	(株)札幌シャトレーゼ	H26.10.31	石狩市上水道		
石狩市	イオンSUC石狩緑苑台店	H27.9.15	石狩市上水道		
当別町	(学)東日本学園 北海道医療大学専用水道	H23.5.1	当別町上水道	3,050	
当別町	航空自衛隊当別分屯基地司令、当別分屯基地	H6.6.29			
計	1			310,059	5,866
(後志)					
小樽市	小樽駅前ビル(株)取締役社長、小樽駅前第2ビル	H25.10.30	小樽市上水道		
小樽市	小樽市長、小樽市立脳・循環器・こころの医療センター	H26.1.16	小樽市上水道		
小樽市	日観興業(株)代表取締役社長、札幌ゴルフ倶楽部・朝里川温泉スキー場	H25.10.31	小樽市上水道		
小樽市	医療法人双葉会 理事長、医療法人双葉会老人保健施設マイトリーおたる・おたる港南クリニック	H25.11.12	小樽市上水道	400	
小樽市	財団法人おたる自然の村公社 理事長おたる自然の村	H25.10.31		613	
小樽市	株式会社 アンビックス 代表取締役小樽朝里クラッセホテル	H25.10.30	小樽市上水道		
蘭越町	ニセコ湯の里会	H14.9.30		150	80
蘭越町	陸上自衛隊倶知安駐屯地業務隊長、陸上自衛隊ニセコ演習場	H20.3.26			
蘭越町	宿舎	H20.3.26		1	

確認時給水 人口(人)		現在給水 人口(人)		現在給水 人口(人)		施設 能力 (m <sup>3</sup> /日)	原水の 種 別	浄水方法 の種別	職 員 数 (人)
左記以外のもの		自己水源のみによるもの		左記以外のもの					
供給を受ける者の数	うち 居住人口	供給を受ける者の数	うち 居住人口	供給を受ける者の数	うち 居住人口				
		2,500	10			182	深	急	1
		1,174	204			1,123	表	急	31
7,400				7,400		353	深、受	膜、マ、鉄	4
		260				122	深	膜、マ、鉄	2
730				730		30	受	消	1
							受		2
							受		2
							受	消	11
						1,818	受		15
		320				77	深	消	3
		190				70	深	消	3
		800				80	深	急	2
		511				110	深	急、マ、鉄	1
1,246				1,246		121	深、受	急、膜	5
							湧、受	消	2
							受		2
							深、受	消	3
		840				67	深	消	1
		365				67	深	急、マ、鉄	1
		379				108	深	急	1
		377				24	深	消	4
		426				33	深	消	4
		1,120				406	深	消	10
		800				58	深	急	5
		1,200				51	深	消	1
8,206				8,206		240	深、受	急、膜、マ、鉄	7
468	96			468	96	10	深、受	膜	2
		119	119			125	深	急	2
		160	100			52	深	急	2
12,000				12,000		90	受	消	1
830				830		273	受	消	4
3,800	250			250	1	104	深、受	急	2
		3,300				505	深	急	6
							表	急	5
443,723	1,745	307,512	4,955	445,981	1,053	60,832	-	-	1,255
3,500				3,500		180	受		3
790				790		200	受		1
3,170				2,800		100	受		1
		400				110	深	消	1
		613				92	深	消	2
558				558		240	深	膜、消、マ、鉄	1
		150	80			49	湧	消	3
							湧	膜	2
		1				59	湧	膜	2

所 在 市町村名	設 置 者 名	最近確認 年月日	給水区域の 上簡水の 名称	確認時給水 人口(人)	
				自己水源のみによるもの 供給を受ける者の数	うち 居住人口
ニセコ町	㈱ホテルアンヌプリ	H14.9.24		364	
ニセコ町	ニセコ町(いこいの村地区専用水道)	H14.9.30		652	8
ニセコ町	グリーンリーフホテルニセコビレッジ	H14.9.30		661	
ニセコ町	ヒルトンニセコビレッジ	H14.9.30		1,747	
ニセコ町	㈱ニセコグランドホテル	H14.9.30		220	
ニセコ町	鶴雅観光開発(株)ニセコ昆布温泉鶴雅別荘空の抄	H26.3.25		112	
留寿都村	加森観光株式会社(ルスツリゾート&コンベンション)	H14.12.26	留寿都村簡易水道	9,300	180
喜茂別町	喜茂別町(中山峠)	H14.9.30		12,080	
京極町	前田、西松、戸田、荒井JV(京極ダム作業所)	H14.9.30		286	150
京極町	鹿島建設㈱(京極発電所上部調整池JV工事宿舎)	H14.9.30		375	300
倶知安町	㈱泉郷	H14.9.30	倶知安町上水道	538	74
倶知安町	ニセコ高原リゾート【花園地区】	H6.12.27		475	475
倶知安町	陸上自衛隊倶知安駐屯地業務隊長、陸上自衛隊倶知安駐屯地	H27.7.10	倶知安町上水道		
岩内町	社会福祉法人北海道社会事業協会(岩内協会病院)	H14.2.5	岩内町上水道	1,134	
泊村	北海道電力株式会社泊発電所構内専用水道	H20.2.22		1,210	
泊村	北海道電力株式会社泊発電所構内専用水道	H20.2.22		1,210	
仁木町	社会福祉法人よいち福祉会児童養護施設 櫻ヶ丘学園	S44.9.12		140	140
余市町	余市カントリー㈱	H14.8.27		230	
赤井川村	赤井川村長常盤地区専用水道	H14.8.12		90	90
計	1			31,988	1,497
(胆振)					
室蘭市	新日鐵住金㈱棒線事業部室蘭製鉄所知利別浄水場	H18.11.9		3,748	
室蘭市	国立大学法人室蘭工業大学長室蘭工業大学	H14.9.27	室蘭市上水道	3,850	14
苫小牧市	イオンモール苫小牧	H21.2.2	苫小牧市上水道		
苫小牧市	グランドホテルニュー王子	H18.10.4	苫小牧市上水道	570	
苫小牧市	王子製紙(株)苫小牧工場	S34.3.9	苫小牧市上水道	12,268	12,268
登別市	株式会社萬世閣、登別万世閣	H15.2.27	登別市上水道	750	
登別市	株式会社ロックウェル、御やど清水屋	H16.11.22	登別市上水道	230	
登別市	トーホウリゾート株式会社、パークホテル雅亭	H15.3.14	登別市上水道	973	
登別市	株式会社ホテルまほろば、ホテルまほろば	H15.3.14	登別市上水道	2,130	18
登別市	株式会社登別グランドホテル、登別グランドホテル	H19.3.5	登別市上水道	1,110	30
登別市	株式会社ホテル岩井、ホテル岩井	H19.5.16		205	13
登別市	野口観光株式会社、登別プリンスホテル石水亭	H18.9.14	登別市上水道	1,524	
登別市	野口観光株式会社、望楼NOGUCHI登別	H18.6.26	登別市上水道	121	
登別市	医療法人社団千寿会三愛病院理事長、三愛病院NO1専用水道	H16.1.29	登別市上水道	632	449
登別市	医療法人社団千寿会三愛病院理事長、三愛病院NO2専用水道	H16.1.29	登別市上水道	325	220
登別市	イオン北海道株式会社 イオン登別店	H19.10.24	登別市上水道	5,878	
登別市	株式会社登別温泉観光ホテル滝乃家 登別温泉観光ホテル滝乃家	H20.7.22	登別市上水道	105	
登別市	株式会社第一滝本館	H17.8.17	登別市上水道	1,400	3
登別市	登別温泉ホテルゆもと登別	H18.2.23	登別市上水道	453	
登別市	登別市ネイチャーセンター	H15.2.27		102	17
登別市	陸上自衛隊幌別駐屯地業務隊長、陸上自衛隊幌別駐屯地	S60.12.14	登別市上水道		
伊達市	北海道社会福祉事業団太陽の園	H16.2.9		700	380
伊達市	社会医療法人慈恵会 聖ヶ丘病院	H15.3.4	伊達市上水道	440	288
伊達市	総合病院伊達赤十字病院長、伊達赤十字病院	H14.9.30	伊達市上水道	724	60



確認時給水 人口(人)		現在給水 人口(人)		現在給水 人口(人)		施設 能力 (m <sup>3</sup> /日)	原水 の 種 別	浄水方法 の種別	職 員 数 (人)
左記以外のもの		自己水源のみによるもの		左記以外のもの					
供給を受け る者の数	うち 居住人口	供給を受け る者の数	うち 居住人口	供給を受け る者の数	うち 居住人口				
		364				345	深	消	5
		652	8			200	湧	消	3
		608				188	深	消	6
		1,694				470	深	急	12
		220				66	湧	消	2
		112				168	深	膜	4
		9,300	200			1,728	深	消	19
		12,080				350	表	急	1
		150	80			72	深	簡	2
		100	100			90	地	急	1
		555	87			225	地	消	2
						1,566	湧	消	1
							湧	膜	2
		1,134				190	深	マ、鉄	
		1,830				260	表	急	6
		1,830				160	海	膜	
		120	106			17	表	緩	2
		108				46	深	急	15
		45	45			88	表	急	2
8,018		32,066	706	7,648		7,259	-	-	101
		3,000				864	表	急	7
		3,850	20			130	伏	消	7
20,730				19,000		984	深、受	鉄	1
		570				255	深	急、膜、マ、鉄	
		900	900			12,000	表	急	3
		750				552	浅、湧	消	3
		130	3			115	湧	消	1
		973				550	湧	消	1
		2,130	18			735	浅、湧	マ、鉄	4
		1,110	30			910	湧	膜	6
		205	13			100	深	消	1
		1,524				600	表	膜	3
		121				230	表	膜	3
		646	449			230	深	消	4
		328	220			125	深	消	4
		5,878				170	深	膜	2
		105				29	湧	消	2
		1,400	3			2,670	湧	膜	5
		453				176	湧	膜	2
		102	17			36	表	緩	2
							表	急	1
		474	164			500	深	消	2
		600	288			149	深	鉄	4
		720	60			337	深	消	4

所在 市町村名	設置者名	最近確認 年月日	給水区域の 上簡水の 名称	確認時給水人口(人)	
				自己水源のみによるもの 供給を受ける者の数	うち 居住人口
伊達市	医療法人社団倭会ミネルバ病院理事長、ミネルバ病院	H15.12.18		210	170
伊達市	東日本高速道路株式会社北海道支社室蘭管理事務所長、有珠SA	H15.3.4		5,948	
伊達市	野口観光株式会社、北湯沢湯元名水亭	H19.9.19	伊達市簡易水道	2,335	
壮瞥町	カラカミ観光株式会社洞爺サンパレス	H15.8.26	壮瞥町簡易水道	1,850	
白老町	陸上自衛隊白老弾薬支処長、陸上自衛隊白老駐屯地	H18.8.23			
厚真町	(株)苦東(共和ポンプ場)	H14.9.30	厚真町簡易水道		
洞爺湖町	株式会社萬世閣洞爺萬世閣	H18.3.17	洞爺湖町上水道	1,027	
洞爺湖町	野口観光株式会社洞爺湖畔亭	H19.2.20	洞爺湖町上水道	800	
洞爺湖町	株式会社ザ・ウインザー・ホテルズインターナショナルザ・ウインザーホテル洞爺リゾート&スパ	H27.8.3	洞爺湖町上水道		
洞爺湖町	野口観光株式会社ザレイクザビューTOYA乃の風リゾート	H24.9.3	洞爺湖町上水道		
安平町	安平町(早来富岡専用水道)	H14.7.17	安平町早来地区簡易水道	95	
計	1			50,503	13,930
(日高)					
新冠町	新冠町(新明地区専用水道)	S45.9.11		317	317
新冠町	新冠町(大狩部地区専用水道)	H14.9.17		99	99
浦河町	日本中央競馬会日高育成牧場(日本中央競馬会日高育成総合施設)	H15.8.18		333	309
浦河町	日本中央競馬会日高育成牧場(日本中央競馬会日高育成牧場教育エリア)	H24.10.22		206	44
浦河町	浦河町西舎飲料水供給施設	H14.9.1		1,159	39
えりも町	航空自衛隊襟裳分屯基地司令、襟裳分屯基地	S44.11.1	えりも町東部簡易水道		
新ひだか町	医療法人静仁会静仁会静内病院理事長(静仁会静内病院)	H25.4.19	新ひだか町上水道		
計	1			2,114	808
(渡島)					
函館市	社会福祉法人北海道社会事業協会函館病院 函館協会病院	H18.12.11	函館市上水道		
函館市	社会福祉法人函館幸成会 幸成園	H21.7.30	函館市上水道	180	120
北斗市	社会福祉法人侑愛会理事長 ゆうあいの郷	S53.10.4		640	640
七飯町	藤田観光(株)大沼湖畔緑の村	H18.12.26		400	65
七飯町	社会福祉法人函館厚生院 (ななえ新病院)	H15.7.1	七飯町上水道	576	576
七飯町	(株)鈴木商会函館七飯スノーパーク	H27.3.1		2,056	
七飯町	(株)プリンスホテル、函館大沼プリンスホテル	H14.9.30		1,824	25
森町	医療法人雄心会砂原新都市病院	H15.6.28		284	
森町	からまつの森管理組合	H14.9.30		500	43
森町	森町長森町公営住宅度抗崎団地	H8.9.5		375	375
計	1			6,835	1,844
(檜山)					
奥尻町	航空自衛隊奥尻島分屯基地司令、奥尻島分屯基地	H2.6.27			
今金町	今金町長(今金東部肥培用水施設)	H14.9.30		96	96
計	1			96	96
(上川)					
旭川市	独立行政法人国立高等専門学校機構旭川工業高等専門学校旭川工業高等専門学校	H8.2.16	旭川市上水道	264	264
旭川市	日本製紙株式会社北海道工場取締役工場長日本製紙株式会社北海道工場旭川事業所	H13.12.5		1,500	1,500
旭川市	旭川市長旭川市(共栄地区)	H1.4.5		219	219
旭川市	社会福祉法人北海道療育園理事長北海道療育園	S59.7.4	旭川市上水道	390	390
旭川市	北海道旅客鉄道株式会社ロワジールホテル旭川	H21.11.13	旭川市上水道		
旭川市	医療法人社団旭川圭泉会病院旭川圭泉会病院(本館)	H15.1.24	旭川市上水道	394	
旭川市	医療法人社団旭川圭泉会病院旭川圭泉会病院(介護老人保健施設ことぶき)	H16.2.3	旭川市上水道	450	

確認時給水 人口(人)		現在給水 人口(人)		現在給水 人口(人)		施設 能力 (m <sup>3</sup> /日)	原水 の 種 別	浄水方法 の種別	職 員 数 (人)
左記以外のもの		自己水源のみによるもの		左記以外のもの					
供給を受け る者の数	うち 居住人口	供給を受け る者の数	うち 居住人口	供給を受け る者の数	うち 居住人口				
		398	200			120	深	消	3
		5,948				85	深	消	6
		2,335				560	表	膜、マ、鉄	4
		1,850				1,185	湖	膜	10
							湧	緩	2
392				556		310	受	マ、鉄	1
		1,027				427	湖	膜	5
		800				340	湖	膜	3
1,000				1,000		750	深、浅、受	鉄	9
1,010				1,010		640	湖、受	膜	5
		95				1,000	浅	消	
23,132		38,422	2,385	21,566		27,864	-	-	120
		286	286			229	表	緩	
		131	131			91	表	緩	
		150	131			600	深	膜	2
		107	22			147	浅	膜	2
		1,148	28			435	浅	消	6
							受	急	4
761				725		159	深、受	膜、マ、鉄	2
761		1,822	598	725		1,661	-	-	16
1,300				1,300		267	深	膜、マ、鉄	1
		274	164			920	深	消	1
		401	401			450	表	急	2
		400	94			75	浅	消	1
		578	308			500	深	消	1
		3				71	浅	消	3
		1,028	14			370	深	消	8
		284				64	深	マ、鉄	
		500	43			150	浅	消	2
		217	217			94	深	マ、鉄	1
1,300		3,685	1,241	1,300		2,961	-	-	20
							表	急	6
		76	76			92	表	緩	1
		76	76			92	-	-	7
		965	263			200	深	マ	2
		364	364			3,600	表	急	2
		147	147			150	表	急	2
		383	383			173	深	消	4
780				780		610	深、受	鉄	10
		484				122	深	鉄	3
		794				234	深	鉄	3

所 在 市町村名	設 置 者 名	最近確認 年月日	給水区域の 上簡水の 名称	確認時給水 人口(人)	
				自己水源のみによるもの 供給を受ける者の数	うち 居住人口
旭川市	株式会社旭川グランドホテル代表取締役旭川グランドホテル	H15.12.22	旭川市上水道	569	
旭川市	都市綜研インベストバンク株式会社ホテル和数奇旭川	H20.7.14	旭川市上水道	348	
旭川市	JA北海道厚生連旭川厚生病院院長 森達也JA北海道厚生連旭川厚生病院	H20.12.18	旭川市上水道		
旭川市	イオン北海道株式会社代表取締役 柴田 祐司イオンモール旭川西	H21.3.16	旭川市上水道		
旭川市	三菱UFJ信託銀行株式会社フィール旭川	H19.8.27	旭川市上水道		
旭川市	陸上自衛隊旭川駐屯地業務隊長、陸上自衛隊旭川駐屯地	S53.12.23	旭川市上水道		
旭川市	陸上自衛隊近文台弾薬支処長、陸上自衛隊近文台分屯地	H14.9.30	旭川市上水道		
士別市	(医法社)三愛会(老人保健施設ボスウール士別)	H14.9.20	士別市上水道	200	120
名寄市	陸上自衛隊名寄駐屯地業務隊長、陸上自衛隊名寄駐屯地	H16.7.21			
富良野市	鳥沼水道利用組合(鳥沼水道利用組合)	H2.11.8		690	990
富良野市	(医法社)博友会(北の峰病院)	H14.9.24	富良野市上水道	245	10
富良野市	(株)プリンスホテル(新富良野プリンスホテル)	H14.9.30	富良野市上水道	4,080	
富良野市	(社福法)富良野あさひ郷(北の峯学園)	H15.4.16	富良野市上水道	250	140
富良野市	茜ヶ丘専用水道(茜ヶ丘水道利用組合)	H2.11.8		114	114
富良野市	西麓郷専用水道(西麓郷水道組合)	H17.5.25		720	720
富良野市	老節布専用水道(北進地区)(老節布自家水道利用組合)	H17.5.25		560	560
富良野市	老節布専用水道(松南地区)(老節布用水管理組合)	H17.9.15		230	230
富良野市	富良野協会病院専用水道	H19.4.25	富良野市上水道	230	
富良野市	(社福法)富良野あさひ郷(特別養護老人ホーム北の峯ハイツ専用水道)	H25.3.7	富良野市上水道		
幌加内町	幌加内町(政和専用水道)	H14.9.26		1,400	57
鷹栖町	(株)本田技術研究所(鷹栖ブルービンググラウンド)	H14.9.24	鷹栖町上水道		
東神楽町	聖台病院	S59.2.28	旭川市上水道	180	130
東神楽町	旭川空港水道利用組合(旭川空港ビル)	H14.9.30			
東神楽町	東神楽町(森のゆ花神楽)	H14.9.30		120	
東神楽町	(株)大雪山カントリークラブ	H14.9.30		650	
東神楽町	(社福)東神楽町社会福祉協議会(アゼリアハイツ専用水道)	H15.9.25	東神楽町上水道	140	80
比布町	比布町(良佳プラザ遊湯ぴっぷ)	H14.9.30	比布町簡易水道	1,615	
上川町	(株)層雲閣グランドホテル(層雲閣グランドホテル)	H14.9.24	上川町層雲峡上水道	750	70
上川町	西野目産業(株)(ホテル大雪)	H14.9.30	上川町層雲峡上水道	1,244	20
上川町	野口観光マネージメント(株)(層雲峡朝陽リゾートホテル)	H17.2.25	上川町層雲峡上水道	850	10
上川町	大友観光開発(株)(層雲峡観光ホテル)	H20.3.11	上川町層雲峡上水道		
東川町	東川町長(キトウシ地区)	H14.9.30		1,377	
東川町	東川町長(進化台地区)	H14.9.30		548	20
東川町	川島観光(有)(グランドホテル大雪)	H14.9.25		155	3
東川町	(株)湧駒荘	H14.9.25		143	3
東川町	(株)ハマノホテルズ、(旭岳万世閣ホテルディアバレー)	H14.9.27		83	15
東川町	(株)松山温泉(天人閣)	H14.9.30		580	50
東川町	(社福)旭川福祉事業会(ひだまりの里)	H14.9.30		150	84
東川町	(株)ハマノホテルズ(ホテルベアモンテ)	H15.4.28		407	30
東川町	(株)天人峡パークホテル	H16.2.13		137	7
東川町	(株)しきしま荘	H18.10.4		106	
東川町	(株)共立メンテナンス(ラ・ビスタ大雪山)	H20.4.4		352	21
美瑛町	(株)タケト(天人峡グランドホテル)	H14.9.27		119	3
上富良野町	上富良野町(翁地区専用水道)	H14.9.26		1,450	15
上富良野町	上富良野町(清富地区専用水道)	H15.3.27		78	78

確認時給水 人口(人)		現在給水 人口(人)		現在給水 人口(人)		施設 能力 (m <sup>3</sup> /日)	原水 の 種 別	浄水方法 の種別	職 員 数 (人)
左記以外のもの		自己水源のみによるもの		左記以外のもの					
供給を受け る者の数	うち 居住人口	供給を受け る者の数	うち 居住人口	供給を受け る者の数	うち 居住人口				
		569				562	深	鉄	7
						98	深	マ、鉄	
2,564				2,448		217	深、受	膜、マ、鉄	6
22,688				22,688		647	深、受	膜、マ、鉄	6
5,900				5,900		100	深、受	マ、鉄	5
							受		1
							受		1
		200	120			50	深	マ、鉄	2
							表、伏	急	3
		489	489			114	湧	急	1
		245	10			216	深	消	2
		4,080				600	表	消	17
		250	105			112	深	急	1
		93	93			46	表	緩	1
		300	300			198	湧	消	1
		231	231			176	湧	消	1
		190	147			389	湧	消	1
		1,230				250	浅	消	2
200	120			200	120	83	浅	消	3
		55	55			200	浅	急	1
81				199		30	受	消	1
		140	140			140	深	マ、鉄	5
2,800				3,239		260	受		5
		120				140	深	消	1
		400				57	深	消、他	7
		140	80			61	深	消	6
		1,615				23	深	消	2
		750	70			322	表	消	4
		1,244	100			610	深	消	1
		650	16			750	表	消	1
						700	湧、受	消	4
		1,386	22			60	深	消	1
		430	8			104	深	消	1
		155	3			40	湧	消	1
		143	3			47	湧	消	1
		60	10			82	湧	消	1
		446	26			325	湧	消	2
		150	84			237	深	消	2
		389	15			58	伏	消	1
						190	湧	消	
		106				32	湧	消	1
		100	25			346	湧	消	1
						27	湧	消	
		1,450	15			100	湧	消	3
		34	34			39	湧	消	3

所 在 市町村名	設 置 者 名	最近確認 年月日	給水区域の 上簡水の 名称	確認時給水 人口(人)	
				自己水源のみによるもの 供給を受ける者の数	うち 居住人口
上富良野町	陸上自衛隊上富良野駐屯地業務隊長、陸上自衛隊上富良野駐屯地	H2.6.5	上富良野町上水道		
上富良野町	築城自衛隊上富良野駐屯地業務隊長、陸上自衛隊上富良野演習場	H23.8.18			
南富良野町	南富良野町長かなやま湖森林公園地区専用水道	H14.9.9		1,098	4
南富良野町	南富良野町長東鹿越地区飲料水供給施設(専用水道)	H14.9.9		27	27
計	1			25,212	5,984
(留萌)					
留萌市	陸上自衛隊留萌駐屯地業務隊長、陸上自衛隊留萌駐屯地	S63.1.18	留萌市上水道		
計	1				
(宗谷)					
稚内市	航空自衛隊稚内分屯基地司令、稚内分屯基地	H14.9.24	稚内市上水道		
幌延町	幌延町(音類地区)	S62.7.1		254	254
幌延町	幌延町(下沼地区)	S49.11.25		353	353
計	1			607	607
(オホーツク)					
北見市	北海道糖業(株)北見製糖所	H22.5.18	北見市上水道	350	120
北見市	(株) 大江本家(静山閣)	H14.9.30	温根湯簡易水道	245	
北見市	(株) 大江本家(聴水閣)	H14.9.30	温根湯簡易水道	755	5
北見市	吉田茂夫 北見赤十字病院	H26.3.31	北見市上水道	3,340	67
北見市	吉田茂夫 北見赤十字病院	H26.3.31	北見市上水道	3,340	67
北見市	国立大学法人北見工業大学	H21.12.2	北見市上水道	2,200	10
北見市	国立大学法人北見工業大学 学生寄宿舍	H20.3.1	北見市上水道	127	127
北見市	ルートインジャパン(株) ルートイン北見駅前	H20.11.14	北見市上水道	250	
網走市	医療法人社団 郎愛会こが病院	H24.1.13	網走市上水道		
網走市	航空自衛隊網走分屯基地司令、網走分屯基地	H11.4.2	網走市上水道		
美幌町	陸上自衛隊美幌駐屯地業務隊長、陸上自衛隊美幌駐屯地	S49.7.29	美幌町上水道		
斜里町	斜里町(峰浜)	H1.9.2		330	330
遠軽町	医療法人交雄会 介護老人保健施設 プライムいくたはら	H16.4.13	生田原簡易水道	167	167
遠軽町	陸上自衛隊遠軽駐屯地業務隊長、陸上自衛隊遠軽駐屯地	H14.3.12	遠軽町上水道		
雄武町	雄武町(雄武地区)	S61.5.12	雄武専用水道	167	167
計	1			11,271	1,060
(十勝)					
帯広市	医療法人社団博仁会(大江病院専用水道)	H14.9.27	帯広市上水道	200	50
帯広市	社会福祉法人普仁会普仁会専用水道	H14.9.30	帯広市上水道	303	
帯広市	ふじまるビル株式会社(ふじまるビル専用水道)	H14.9.30	帯広市上水道	13,550	
帯広市	(株)アルムシステム帯広グランドホテル	H14.9.30	帯広市上水道	154	
帯広市	一の野村(株)(ホテルルートイン帯広駅前)	H15.2.18	帯広市上水道	278	
帯広市	国立大学法人帯広畜産大学	H16.3.31	帯広市上水道	1,030	200
帯広市	株式会社長崎屋(長崎屋帯広店専用水道)	H16.4.15	帯広市上水道		
帯広市	株式会社トヨーカ堂帯広店(トヨーカ堂帯広店専用水道)	H16.7.5	帯広市上水道		
帯広市	イオン北海道(株)イオン帯広店	H15.11.21	帯広市上水道		
帯広市	株式会社北海道ホテル	H17.10.14	帯広市上水道		
帯広市	社会医療法人北斗(北斗病院専用水道)	H17.4.25	帯広市上水道		
帯広市	公益財団法人北海道医療団(帯広第一病院専用水道)	H17.9.7	帯広市上水道		
帯広市	独立行政法人 国立病院機構帯広病院	H17.6.21	帯広市上水道		
帯広市	(社福法)北海道社会事業協会帯広病院(社福法)帯広協会病院専用水道	H18.6.21	帯広市上水道	1,756	1,300

確認時給水 人口(人)		現在給水 人口(人)		現在給水 人口(人)		施設 能力 (m <sup>3</sup> /日)	原水の 種 別	浄水方法 の種別	職 員 数 (人)
左記以外のもの		自己水源のみによるもの		左記以外のもの					
供給を受け る者の数	うち 居住人口	供給を受け る者の数	うち 居住人口	供給を受け る者の数	うち 居住人口				
							表、受	急	2
							湧	急	2
		1,092	6			250	表	緩	1
		22	8			29	表	緩	1
35,013	120	22,091	3,372	35,454	120	14,205	-	-	149
							受		1
							-	-	1
							受	消	6
		146	146			304	深	消	1
		108	108			371	深	マ	1
		254	254			675	-	-	8
		350	120			180	表	急、膜	2
		231				49	浅	消	4
		755	3			151	浅	消	4
		67	67			1,920	深	急、マ、鉄	1
		67	67			720	深	急、膜、マ、鉄	1
		2,200	10			480	浅	マ	2
		127	127			64	浅	消	2
		250				63	深	鉄	2
787	2			787	2	411	深、受	膜	3
							受	消	4
							受		1
		165	165			182	湧	消	1
		146	146			50	浅	膜	1
							受		1
		160	160			654	表	緩、急	5
787	2	4,518	865	787	2	4,923	-	-	34
		200	50			80	深	マ、鉄	3
		303				91	深	マ、鉄	2
		10,000				120	深	マ、鉄	5
		122				152	深	マ、鉄	2
		278				83	深	マ、鉄	11
		1,701	245			600	深	急	1
6,460				6,460		150	深、受	膜、マ、鉄	6
8,483				8,483		226	深、受	膜、マ、鉄	4
5,000				5,000		349	深、受	膜、マ、鉄	5
400				400		120	深、受	膜、マ、鉄	3
2,008	183			1,386	131	321	深、受	膜、マ、鉄	3
1,000	100			1,000	100	132	深、受	膜、マ、鉄	6
858	150			858	150	129	深、受	膜、マ、鉄	4
		1,756	1,300			6	深	膜、マ、鉄	6

所在 市町村名	設置者名	最近確認 年月日	給水区域の 上簡水の 名称	確認時給水人口(人)	
				自己水源のみによるもの 供給を受ける者の数	うち 居住人口
帯広市	株式会社帯広東急イン(帯広東急イン専用水道)	H18.6.1	帯広市上水道		
帯広市	JR北海道ホテルズ株式会社(ホテル日航ノースランド帯広専用水道)	H19.4.19	帯広市上水道		
帯広市	医療法人社団博愛会(開西病院専用水道)	H20.8.13	帯広市上水道		
帯広市	JA北海道厚生連帯広厚生病院(帯広厚生病院占用水道)	H20.11.19	帯広市上水道		
帯広市	医療法人社団博愛会介護老人保健施設ヴィラかいせい	H24.3.22	帯広市上水道		
帯広市	社会医療法人北斗(北斗病院十勝リハビリテーションセンター専用水道)	H25.9.3	帯広市上水道		
帯広市	陸上自衛隊帯広駐屯地業務隊長、陸上自衛隊帯広駐屯地	H10.2.23	帯広市上水道		
帯広市	帯広刑務所	S51.12.7	帯広市上水道		
音更町	音更町長、音更町字中音更、大牧地区	S48.10.1	音更町西部簡易水道	959	959
音更町	帯広徳洲会病院	H21.9.28	音更町上水道	512	
音更町	社会福祉法人 音更晩成園	H14.9.30	音更町然別川左岸簡易水道	150	90
鹿追町	陸上自衛隊鹿追駐屯地業務隊長、陸上自衛隊鹿追駐屯地	H24.11.21			
鹿追町	陸上自衛隊鹿追駐屯地業務隊長、陸上自衛隊然別演習場	H14.9.30			
鹿追町	宿舎	H14.9.30			
新得町	地方独立行政法人北海道立総合研究機構畜産試験場	H23.3.1		370	130
新得町	加森観光(株)サホロ事業部 サホロカントリークラブ	H14.9.30		400	
新得町	加森観光(株)サホロ事業部 サホロリゾートホテル	H19.8.9	新得町狩勝高原簡易水道		
新得町	新得町長(国民宿舎東大雪荘専用水道)	H15.1.20		771	6
清水町	(社福)清水旭山学園 清水旭山学園専用水道	H14.9.30		130	90
芽室町	めむろ新嵐山株式会社	H14.9.30	芽室町簡易水道	1,000	
幕別町	十勝幕別温泉グランヴィリオホテル	H14.9.30	幕別簡易水道		
幕別町	明野・新川水道利用組合	S58.3.31			
本別町	北海道糖業株式会社(本別製糖所専用水道)	S37.11.29	本別町勇足簡易水道	920	614
足寄町	(福)あしよる敬愛会 ケアハウス銀河の里あしよる	H14.9.30		80	70
足寄町	足寄町(西足寄地区専用水道)	S58.11.4		899	899
足寄町	陸上自衛隊足寄弾薬支処長、陸上自衛隊足寄分屯地	H14.9.30			
陸別町	陸別町・銀河の森専用水道	H14.9.30			
陸別町	陸別町・小利別地区専用水道	H14.9.30		98	98
計	1			23,560	4,506
(釧路)					
釧路市	釧路空港ビル(株)	H14.9.20		300	
釧路市	(社福法)釧路丹頂協会(丹頂の園)	H14.9.26		148	81
釧路市	釧路市(山花公園オートキャンプ場)	H14.9.26		60	
釧路市	(社福法)釧路愛育協会(鶴が丘学園)	H14.9.26		156	110
釧路町	陸上自衛隊釧路駐屯地業務隊長、陸上自衛隊釧路駐屯地	H3.8.12	釧路市上水道		
標茶町	標茶町(萩野地区)	S38.9.7		563	563
標茶町	標茶町(西熊牛地区)	S41.11.15		510	510
標茶町	標茶町(北方無去地区)	S42.6.23		336	336
標茶町	標茶町(中オソバツ地区)	S47.10.17		350	350
標茶町	標茶町(虹別地区)	S41.7.9		444	444
弟子屈町	(株)プリンスホテル	H14.9.30	弟子屈町屈斜路地区簡易水道	854	
弟子屈町	(株)御園ホテル	H14.9.30	弟子屈町川湯簡易水道	350	63
弟子屈町	宮本商事(株)	H14.9.26	弟子屈町川湯簡易水道	92	
弟子屈町	(株)川湯観光ホテル	H14.9.30	弟子屈町川湯簡易水道	300	
弟子屈町	(株)川湯ホテルプラザ	H14.9.30	弟子屈町川湯簡易水道	320	



確認時給水 人口(人)		現在給水 人口(人)		現在給水 人口(人)		施設 能力 (m <sup>3</sup> /日)	原水の 種 別	浄水方法 の種別	職 員 数 (人)
左記以外のもの		自己水源のみによるもの		左記以外のもの					
供給を受ける者の数	うち 居住人口	供給を受ける者の数	うち 居住人口	供給を受ける者の数	うち 居住人口				
535				535		141	深、受	膜、マ、鉄	2
5,050				5,050		208	深、受	膜、マ、鉄	4
676				676		104	深、受	膜、マ、鉄	2
3,848				3,848		308	深、受	膜、マ、鉄	1
130	100			175	103	65	深、受	膜、マ、鉄	1
440				440		99	深、受	膜、マ、鉄	161
							受		2
923				580		678	受	消	1
		299	299			492	湧	消	1
		512				63	深	マ	174
		150	90			30	湧	消	3
							深	膜	2
							湧	簡	3
50				50		505	湧	簡	2
		107	107			670	表	緩	1
		80				65	深	消	4
439				439		269	深、受	消	4
		60	16			220	湧	急	
		220	90			35	深	消	2
		1,000				200	浅	消	2
540				540		162	深	急	4
259	196			219	202	140	浅	消	5
		56	56			138	表	急	1
		80	70			56	湧	消	2
		373	373			1,105	表	緩	1
							深	急	1
12,330				2	2	134	受	消	2
		72	72			216	湧	消	2
49,429	729	17,369	2,768	36,141	688	8,662	-	-	451
		300				93	深	簡	2
		110	81			60	深	消	2
		60				21	深	鉄	1
		156	110			106	深	消	1
							受		1
		324	324			256	湧	消	1
		186	186			320	深	消	1
		58	58			237	湧	消	1
		244	244			343	湧	消	1
		522	522			362	深	消	1
		854				744	深	消	6
		350	63			105	地	消	3
		92				46	深	消	3
		300				90	地	消	2
		320				96	深	消	1

所 在 市町村名	設 置 者 名	最近確認 年月日	給水区域の 上簡水の 名称	確認時給水 人口(人)	
				自己水源のみによるもの 供給を受ける者の数	うち 居住人口
弟子屈町	弟子屈町(熊牛地区)	S41.11.15		210	210
弟子屈町	弟子屈町(美留和地区)	S36.10.2		420	420
計	1			5,413	3,087
(根室)					
別海町	陸上自衛隊別海駐屯地業務隊長、陸上自衛隊矢白別演習場	S59.1.4	別海町上水道		
中標津町	医療法人樹恵会石田病院	H18.3.7		230	120
計	1			230	120
市計	396			398,797	30,244
町計	119			60,510	11,185
村計	4			11,810	270
合計	519			471,117	41,699

(注)1 『給水区域の上簡水の名称』については、当該専用水道が上水道又は簡易水道の給水区域内にある場合は、当該上水道又は

- 2 原水の種別:表－表流(自流)水、湖－湖水、深－深井戸、浅－浅井戸、地－地下水(浅井戸か深井戸か不明)、伏－伏流水、
- 3 浄水方法の種別:緩－緩速ろ過、急－急速ろ過、膜－膜ろ過、消－消毒のみ(浄水受水で追加塩素する場合を含む)、
- 4 防衛省が設置する施設については、一部未回答となっている(空欄部分)。

確認時給水 人口(人) 左記以外のもの		現在給水 人口(人) 自己水源のみによるもの		現在給水 人口(人) 左記以外のもの		施設 能力 (m <sup>3</sup> /日)	原水 の 種 別	浄水方法 の種別	職 員 数 (人)
供給を受け る者の数	うち 居住人口	供給を受け る者の数	うち 居住人口	供給を受け る者の数	うち 居住人口				
		58	58			139	湧	消	1
		74	74			157	湧	消	1
		4,008	1,720			3,175	-	-	29
							受		1
		230	120			40	深	消	1
		230	120			40	-	-	2
548,804	2,455	373,642	14,394	547,926	1,714	105,097	-	-	1,731
21,854	196	48,451	6,078	9,701	204	26,762	-	-	469
		13,005	245			2,236	-	-	27
570,658	2,651	435,098	20,717	557,627	1,918	134,095	-	-	2,227

簡易水道の名を記載している。

湧－湧水、受－受水、海－海水。

マ－除マンガン、鉄－除鉄、簡－簡易ろ過、空欄－浄水受水で追加塩素無し



## Ⅲ 市町村別水道普及状況

(平成27年3月31日現在)

市町村名	行政区域内 総人口	上水道			簡易水道					
		公 営			公 営			私 営		
		箇所数	計画 給水人口	現在 給水人口	箇所数	計画 給水人口	現在 給水人口	箇所数	計画給 水人口	現在給 水人口
		① 人	② 箇所 人	③ 人	④ 人	⑤ 箇所 人	⑥ 人	⑦ 人	⑧ 箇所 人	⑨ 人
(空知)										
夕張市	9,273	1	10,750	9,314						
岩見沢市	85,329	3 ( 2 )	115,733	85,427						
美瑛市	23,732	2 ( 1 )	41,807	23,720						
芦別市	15,196	1	30,550	14,782						
赤平市	11,217	1	19,000	10,973						
三笠市	9,377	2 ( 1 )	60,562	9,383						
滝川市	41,500	1 ( 1 )	43,774	40,711						
砂川市	17,942	2 ( 2 )	19,576	17,914						
歌志内市	3,773	1 ( 1 )	5,105	3,779						
深川市	22,044	1	29,122	20,939						
南幌町	8,015	1 ( 1 )	14,362	8,047						
奈井江町	5,785	1 ( 1 )	6,809	5,780						
上砂川町	3,455				1	4,610	3,464			
由仁町	5,579	1	6,217	5,543						
長沼町	11,428	1 ( 1 )	13,738	10,991						
栗山町	12,507	1	13,200	12,437						
月形町	3,532	1 ( 1 )	4,759	2,964						
浦臼町	2,067	1 ( 1 )	2,841	1,848						
新十津川町	6,891	1 ( 1 )	8,273	6,786						
妹背牛町	3,217				1	4,500	2,724			
秩父別町	2,575	1 ( 1 )	10	10	1	4,200	2,524			
雨竜町	2,663	1 ( 1 )	3,388	2,602						
北竜町	2,020				1	2,600	1,929			
沼田町	3,284	1	11,000	3,247						
計	312,401	26 ( 16 )	460,576	297,197	4 ( )	15,910	10,641			
(石狩)										
札幌市	1,925,213	1	2,153,000	1,934,714						
江別市	119,212	1	138,400	119,341						
千歳市	94,773	1	94,800	94,550	1	240	163			
恵庭市	68,693	1	80,500	68,387						
北広島市	59,374	1	69,530	58,656						
石狩市	59,127	1	61,426	58,872						
当別町	17,098	1	22,900	17,009						
新篠津村	3,295	1 ( 1 )	4,239	3,283						
計	2,346,785	8 ( 1 )	2,624,795	2,354,812	1 ( )	240	163			
(後志)										
小樽市	123,664	1	200,000	123,960	1	120	1			
島牧村	1,605				3	2,345	1,516			
寿都町	3,172				1	4,060	3,167			
黒松内町	3,028				1	2,760	2,492			
蘭越町	4,967				1	4,900	4,598			
ニセコ町	4,764				1	4,650	4,424			
真狩村	2,129				1	2,610	2,090			
留寿都村	1,835				1	1,840	1,824			
喜茂別町	2,313				1	2,370	2,160			
京極町	3,175				1	3,280	3,041			
倶知安町	14,915	1	15,750	14,868						
共和町	6,245				1	4,870	4,901			
岩内町	13,550	1	18,430	11,781						
泊村	1,747				1	3,500	1,739			

専用水道						合計			普及率	飲料水供給施設					
自己水源のみによるもの			左記以外のもの			箇所数	計画 給水人口	現在 給水人口		公営			私営		
箇所数	確認時 給水人口	現在 給水人口	箇所数	確認時 給水人口	現在 給水人口					箇所数	計画 給水人口	現在 給水人口	箇所数	計画 給水人口	現在 給水人口
⑧ 箇所	⑨ 人	⑩ 人	⑪ 箇所	⑫ 人	⑬ 人	⑭+⑮+⑯+⑰ 箇所	⑱+⑲+⑳ 人	㉑+㉒+㉓=㉔ 人	㉕/㉖ ×100%	箇所	人	人	箇所	人	人
						1	10,750	9,314	100.4						
			1			4 ( 2 )	115,733	85,427	100.1						
			1			3 ( 1 )	41,807	23,720	99.9						
						1	30,550	14,782	97.3						
						1	19,000	10,973	97.8						
						2 ( 1 )	60,562	9,383	100.1						
3	913	669	2	55	55	6 ( 1 )	44,687	41,380	99.7						
2	506	318	1			5 ( 2 )	20,082	18,232	101.6						
						1 ( 1 )	5,105	3,779	100.2						
3	875	670				4	29,997	21,609	98.0				1	153	96
						1 ( 1 )	14,362	8,047	100.4						
						1 ( 1 )	6,809	5,780	99.9						
						1	4,610	3,464	100.3						
						1	6,217	5,543	99.4						
			1			2 ( 1 )	13,738	10,991	96.2						
			1			2	13,200	12,437	99.4						
			1			2 ( 1 )	4,759	2,964	83.9						
						1 ( 1 )	2,841	1,848	89.4						
						1 ( 1 )	8,273	6,786	98.5						
						1	4,500	2,724	84.7						
						2 ( 1 )	4,210	2,534	98.4						
						1 ( 1 )	3,388	2,602	97.7						
						1	2,600	1,929	95.5						
						1	11,000	3,247	98.9						
8 ( )	2,294	1,657	8	55	55	46 ( 16 )	478,780	309,495	99.1				1	153	96
150	4,664	3,931	100	1,399	956	251	2,157,664	1,938,645	100.7						
4	983	805	1			6	139,383	120,146	100.8						
			5			7	95,040	94,713	99.9						
4			4			9	80,500	68,387	99.6						
8			2	96	96	11	69,530	58,656	98.8						
2	219	219	3	250	1	6	61,645	59,091	99.9						
2						3	22,900	17,009	99.5						
						1 ( 1 )	4,239	3,283	99.6						
170 ( )	5,866	4,955	115	1,745	1,053	294 ( 1 )	2,630,901	2,359,930	100.6						
2			4			8	200,120	123,961	100.2						
						3	2,345	1,516	94.5						
						1	4,060	3,167	99.8						
						1	2,760	2,492	82.3				1	52	83
3	80	80				4	4,980	4,678	94.2				1	61	50
6	8	8				7	4,658	4,432	93.0						
						1	2,610	2,090	98.2						
1	180	200				2	2,020	2,024	110.3						
1						2	2,370	2,160	93.4						
2	450	180				3	3,730	3,221	101.4				1	70	53
3	549	87				4	16,299	14,955	100.3				1	58	55
						1	4,870	4,901	78.5						
1						2	18,430	11,781	86.9						
2						3	3,500	1,739	99.5						

市町村名	行政区域内 総人口	上水道			簡易水道					
		公 営			公 営			私 営		
		箇所数	計画 給水人口	現在 給水人口	箇所数	計画 給水人口	現在 給水人口	箇所数	計画給 水人口	現在給 水人口
		① 人	② 箇所	③ 人	④ 人	⑤ 箇所	⑥ 人	⑦ 人	⑧ 箇所	⑨ 人
神恵内村	942				2	1,579	914			
積丹町	2,301				1	3,445	1,736			
古平町	3,370				1	4,060	3,276			
仁木町	3,464				1	4,091	3,039			
余市町	19,932	1	21,360	19,486						
赤井川村	1,107				3	1,307	988			
計	218,225	4 ( )	255,540	170,095	22 ( )	51,787	41,906			
(胆振)										
室蘭市	88,789	1	98,000	88,676						
苫小牧市	173,034	1	182,000	172,481						
登別市	50,142	1	50,200	49,504	1	246	163			
伊達市	35,515	1	36,700	30,499	1	1,700	930			
豊浦町	4,278				4	5,280	4,112			
壮瞥町	2,674				1	4,110	2,528			
白老町	18,148	1	27,300	17,939						
厚真町	4,695				1	4,850	3,907			
洞爺湖町	9,390	1	10,200	7,843	1	2,050	1,378			
安平町	8,519				3	8,950	7,164			
むかわ町	8,817	1	5,370	4,554	2	4,420	2,811			
計	404,001	7 ( )	409,770	371,496	14 ( )	31,606	22,993			
(日高)										
日高町	12,708	1	12,700	10,651	1	2,400	1,481			
平取町	5,313				3	5,365	4,592	1	230	99
新冠町	5,644				3	5,477	4,890			
浦河町	13,082	2 ( 1 )	17,235	10,791	1	930	694			
様似町	4,665	1	6,165	4,380	1	415	187			
えりも町	5,060				3	7,780	4,921			
新ひだか町	23,915	1	22,100	18,602	2	4,700	3,156			
計	70,387	5 ( 1 )	58,200	44,424	14 ( )	27,067	19,921	1	230	103
(渡島)										
函館市	268,912	1	308,000	256,329	9	20,197	12,894			
北斗市	47,663	3 ( 1 )	53,200	44,565	1	3,000	1,701			
松前町	8,139	1	11,500	5,128	3	7,800	3,017			
福島町	4,582	1	12,700	4,414						
知内町	4,708	1	5,200	4,099	2	1,960	581			
木古内町	4,622	1	9,100	4,580						
七飯町	28,620	1	19,500	23,490	2	8,490	4,747			
鹿部町	4,132	1	5,200	4,164	1 ( 1 )	4	2			
森町	16,594	1	14,000	10,557	2	2,000	1,083			
八雲町	17,571	1	12,300	10,568	5	7,135	5,567			
長万部町	5,598	1	9,100	5,347						
計	411,141	13 ( 1 )	459,800	373,241	25 ( 1 )	50,586	29,592			
(檜山)										
江差町	8,328	1	13,500	8,161	1 ( 1 )	545	166			
上ノ国町	5,370	1	5,300	3,694	3	3,490	1,204			
厚沢部町	4,211				1	4,455	4,160			
乙部町	4,009				1	4,550	3,938			
奥尻町	2,875				1	2,180	2,202			
今金町	5,639				7	8,070	5,006			
せたな町	8,718				10	12,759	8,207			
計	39,150	2 ( )	18,800	11,855	24 ( 1 )	36,049	24,883			



専用水道						合計			普及率	飲料水供給施設					
自己水源のみによるもの			左記以外のもの			箇所数	計画 給水人口	現在 給水人口		公営			私営		
箇所数	確認時 給水人口	現在 給水人口	箇所数	確認時 給水人口	現在 給水人口					箇所数	計画 給水人口	現在 給水人口	箇所数	計画 給水人口	現在 給水人口
⑧ 箇所	⑨ 人	⑩ 人	⑪ 箇所	⑫ 人	⑬ 人	⑭+⑮+⑯+⑰ 箇所	⑱+⑲+⑳ 人	㉑+㉒+㉓=㉔ 人	㉕/⑭ ×100%	箇所	人	人	箇所	人	人
						2	1,579	914	97.0						
						1	3,445	1,736	75.4						
						1	4,060	3,276	97.2						
1	140	106				2	4,231	3,145	90.8						
1						2	21,360	19,486	97.8						
1	90	45				4	1,397	1,033	93.3						
24 ( )	1,497	706	4			54 ( )	308,824	212,707	97.5				4	241	241
2	14	20				3	98,014	88,696	99.9				1	100	100
2	12,268	900	1			4	194,268	173,381	100.2						
16	750	753				18	51,196	50,420	100.6				1	50	50
6	898	712				8	39,298	32,141	90.5				8	572	572
						4	5,280	4,112	96.1						
1						2	4,110	2,528	94.5						
1						2	27,300	17,939	98.8						
			1			2	4,850	3,907	83.2						
2			2			6	12,250	9,221	98.2						
1						4	8,950	7,164	84.1						
						3	9,790	7,365	83.5	1	90	64	5	385	378
31 ( )	13,930	2,385	4			56 ( )	455,306	396,874	98.2	1	90	64	15	1,107	1,100
						2	15,100	12,132	95.5	1	99	56	1	99	78
						4	5,595	4,691	88.3						
2	416	417				5	5,893	5,307	94.0						
3	392	181				6 ( )	18,557	11,666	89.2						
						2	6,580	4,567	97.9						
			1			4	7,780	4,921	97.3						
			1			4	26,800	21,758	91.0				10	998	828
5 ( )	808	598	2			27 ( )	86,305	65,042	92.4	1	99	56	11	1,097	906
1	120	164	1			12	328,317	269,387	100.2						
1	640	401				5 ( )	56,840	46,667	97.9						
						4	19,300	8,145	100.1						
						1	12,700	4,414	96.3						
						3	7,160	4,680	99.4						
						1	9,100	4,580	99.1						
4	666	416				7	28,656	28,653	100.1						
						2 ( )	5,204	4,166	100.8						
3	418	260				6	16,418	11,900	71.7	1	250	52			
						6	19,435	16,135	91.8						
						1	9,100	5,347	95.5				2	376	181
9 ( )	1,844	1,241	1			48 ( )	512,230	404,074	98.3	1	250	52	2	376	181
						2 ( )	14,045	8,327	100.0						
						4	8,790	4,898	91.2	1	90	55			
						1	4,455	4,160	98.8						
						1	4,550	3,938	98.2						
1						2	2,180	2,202	76.6				2	265	130
1	96	76				8	8,166	5,082	90.1						
						10	12,759	8,207	94.1						
2 ( )	96	76				28 ( )	54,945	36,814	94.0	1	90	55	2	265	130

市町村名	行政区域内 総人口	上水道			簡易水道					
		公 営			公 営			私 営		
		箇所数	計画 給水人口	現在 給水人口	箇所数	計画 給水人口	現在 給水人口	箇所数	計画給 水人口	現在給 水人口
		① 人	② 箇所 人	③ 人	④ 人	⑤ 箇所 人	⑥ 人	⑦ 人	⑧ 箇所 人	⑨ 人
(上川)										
旭川市	345,200	1	377,800	325,040	2	760	240			
士別市	20,464	1	19,971	16,538						
名寄市	28,656	1	27,560	25,678	3	592	357			
富良野市	22,962	1	19,000	15,747	6	3,860	1,901			
鷹栖町	7,254	1	10,000	7,015						
東神楽町	10,253	2 ( 1 )	8,800	6,719						
当麻町	6,783	1	9,000	6,144						
比布町	3,922				1	4,000	2,848			
愛別町	3,059				1	3,780	2,616			
上川町	3,937	2	12,200	3,556						
東川町	7,845				1	5,000				
美瑛町	10,485	1	15,370	9,344						
上富良野町	11,130	1	12,500	9,970	3	1,840	999			
中富良野町	5,214				1	4,980	4,877			
南富良野町	2,622				4	2,677	2,458			
占冠村	1,126				1	1,120	1,084			
和寒町	3,656				1	4,922	3,404			
剣淵町	3,335	1 ( 1 )	29	14	1	3,310	2,547			
下川町	3,448				2	5,500	3,190			
美深町	4,673	1	6,000	3,984	1	850	316			
音威子府村	749				1	1,070	682			
中川町	1,689				2	2,110	1,659			
幌加内町	1,573				2	1,550	1,259			
計	510,035	14 ( 2 )	518,230	429,749	33 ( )	47,921	30,437			
(留萌)										
留萌市	22,647	1	36,700	22,347						
増毛町	4,775	1	5,500	4,039	4	2,220	777			
小平町	3,350	1	5,100	3,298						
苫前町	3,365				1	4,300	3,306			
羽幌町	7,486	1	8,400	6,755	3 ( 1 )	967	517			
初山別村	1,274				2 ( 1 )	1,369	1,247			
遠別町	2,848				2 ( 1 )	3,637	2,869			
天塩町	3,253				3	3,505	3,119			
計	48,998	4 ( )	55,700	36,439	15 ( 3 )	15,998	11,835			
(宗谷)										
稚内市	36,169	1	55,900	36,074	1	104	74			
猿払村	2,683				4	3,142	2,792			
浜頓別町	3,819				1	4,910	3,879			
中頓別町	1,837				1	2,820	1,838			
枝幸町	8,564	1	6,330	5,659	4	5,057	2,880			
豊富町	4,125				1	4,370	4,140			
礼文町	2,684				3	7,500	2,693			
利尻町	2,209				1	2,360	2,212			
利尻富士町	2,727				1	2,963	2,723			
幌延町	2,445				2	2,430	1,934			
計	67,262	2 ( )	62,230	41,733	19 ( )	35,656	25,165			
(オホーツク)										
北見市	121,000	2	144,432	108,307	5 ( 1 )	6,740	6,130			
網走市	37,220	1	45,000	35,959	2	970	624			
紋別市	23,220	1	23,000	21,860	3	1,731	912			

専用水道						合計			普及率	飲料水供給施設					
自己水源のみによるもの			左記以外のもの			箇所数	計画 給水人口	現在 給水人口		公営			私営		
箇所数	確認時 給水人口	現在 給水人口	箇所数	確認時 給水人口	現在 給水人口					箇所数	計画 給水人口	現在 給水人口	箇所数	計画 給水人口	現在 給水人口
⑧ 箇所	⑨ 人	⑩ 人	⑪ 箇所	⑫ 人	⑬ 人	⑭+⑮+⑯+⑰ 箇所	⑱+⑲+⑳ 人	㉑+㉒+㉓=㉔ 人	㉕/⑭ ×100%	箇所	人	人	箇所	人	人
8	2,373	1,157	6			17	380,933	326,437	94.6				1	80	60
1	120	120				2	20,091	16,658	81.4						
1						5	28,152	26,035	90.9				1	62	99
9	2,764	1,375	1	120	120	17	25,624	19,023	82.8				2	230	149
			1			2	10,000	7,015	96.7						
4	210	220	1			7 ( 1 )	9,010	6,939	67.7						
						1	9,000	6,144	90.6						
1						2	4,000	2,848	72.6						
						1	3,780	2,616	85.5						
3	100	186	1			6	12,300	3,742	95.0						
11	233	196				12	5,233	196	2.5						
1	3					2	15,373	9,344	89.1				1	77	67
4	93	49				8	14,433	11,018	99.0				1	110	75
						1	4,980	4,877	93.5						
2	31	14				6	2,708	2,472	94.3						
						1	1,120	1,084	96.3						
						1	4,922	3,404	93.1						
						2 ( 1 )	3,339	2,561	76.8				4	286	232
						2	5,500	3,190	92.5						
						2	6,850	4,300	92.0	4	368	249			
						1	1,070	682	91.1						
						2	2,110	1,659	98.2						
1	57	55				3	1,607	1,314	83.5						
46 ( )	5,984	3,372	10	120	120	103 ( 2 )	572,135	463,558	90.9	4	368	249	10	845	682
			1			2	36,700	22,347	98.7						
						5	7,720	4,816	100.9						
						1	5,100	3,298	98.4						
						1	4,300	3,306	98.2						
						4 ( 1 )	9,367	7,272	97.1						
						2 ( 1 )	1,369	1,247	97.9						
						2 ( 1 )	3,637	2,869	100.7						
						3	3,505	3,119	95.9						
( )			1			20 ( 3 )	71,698	48,274	98.5						
			1			3	56,004	36,148	99.9						
						4	3,142	2,792	104.1						
						1	4,910	3,879	101.6						
						1	2,820	1,838	100.1						
						5	11,387	8,539	99.7						
						1	4,370	4,140	100.4						
						3	7,500	2,693	100.3						
						1	2,360	2,212	100.1						
						1	2,963	2,723	99.9						
2	607	254				4	3,037	2,188	89.5				3	270	179
2 ( )	607	254	1			24 ( )	98,493	67,152	99.8				3	270	179
8	396	394				15 ( 1 )	151,568	114,831	94.9				3	263	214
			2	2	2	5	45,970	36,583	98.3						
						4	24,731	22,772	98.1				3	490	187

市町村名	行政区域内 総人口	上水道			簡易水道					
		公 営			公 営			私 営		
		箇所数	計画 給水人口	現在 給水人口	箇所数	計画 給水人口	現在 給水人口	箇所数	計画給 水人口	現在給 水人口
		① 人	② 箇所	③ 人	④ 人	⑤ 箇所	⑥ 人	⑦ 人	⑧ 箇所	⑨ 人
美幌町	20,653	1	26,300	19,836						
津別町	5,180	1	7,000	4,559	1	400	219			
斜里町	12,003	1	13,200	9,468	1	1,280	1,158			
清里町	4,365				2	6,200	3,082			
小清水町	5,159				2	5,396	4,674			
訓子府町	5,270	1	6,350	5,087						
置戸町	3,097				1	3,182	2,729			
佐呂間町	5,438				3	5,358	4,997			
遠軽町	21,136	1	17,800	15,968	5	6,280	3,672			
湧別町	9,382	1	11,950	7,382	3 ( 1 )	1,120	579			
滝上町	2,809				1	3,150	2,367			
興部町	4,001				1	4,333	4,027			
西興部村	1,135				1	1,210	1,133			
雄武町	4,531				1	4,330	4,183			
大空町	7,622				3	8,800	7,310			
計	293,221	10 ( )	295,032	228,426	35 ( 2 )	60,480	47,796			
(十勝)										
帯広市	167,604	1	202,100	164,538	2	3,605	3,316			
音更町	45,318	1	42,500	38,074	2	3,040	2,087			
士幌町	6,311				3	6,829	6,083			
上士幌町	4,874				2 ( 1 )	4,957	4,863			
鹿追町	5,531				3	4,795	4,081			
新得町	6,276	1	5,990	5,290	3 ( 1 )	920	512			
清水町	9,803	1	8,700	5,914	2	2,794	2,476			
芽室町	19,041	1	18,200	15,419	3	2,070	1,836			
中札内村	3,996				1	4,700	3,932			
更別村	3,305				1	3,700	3,260			
大樹町	5,731	1	5,880	5,693						
広尾町	7,320	1	6,400	5,944	3	2,270	1,315			
幕別町	27,539	2 ( 1 )	26,750	22,555	6 ( 1 )	3,394	2,784			
池田町	7,198	1	8,200	6,559	1 ( 1 )	14	6			
豊頃町	3,326				3 ( 2 )	3,896	3,201			
本別町	7,571	1	7,900	5,295	4 ( 1 )	2,596	1,508			
足寄町	7,263	1	7,300	5,602	1	1,260	267			
陸別町	2,571				1	3,170	2,278			
浦幌町	5,187				1	4,356	4,495			
計	345,765	12 ( 1 )	339,920	280,883	42 ( 7 )	58,366	48,300			
(釧路)										
釧路市	176,665	1	222,000	169,631	5	8,820	6,399			
釧路町	20,164	1 ( 1 )	22,730	16,767	1	3,040	2,911			
厚岸町	10,018	1	10,380	9,179	2	1,048	733			
浜中町	6,184	1	5,175	4,968						
標茶町	7,911	1	5,020	4,316						
弟子屈町	7,799	1	7,500	5,101	3	2,778	1,582			
鶴居村	2,499				1	2,096	2,040			
白糠町	8,542	1	10,447	8,046	2	808	188			
計	239,782	7 ( 1 )	283,252	218,008	14 ( )	18,590	13,853			
(根室)										
根室市	27,556	1	32,300	25,616	1	2,300	2,018			
別海町	15,582	1	16,000	15,588						
中標津町	23,981	1	21,400	20,694	1	3,190	2,950			

専用水道						合計			普及率	飲料水供給施設					
自己水源のみによるもの			左記以外のもの			箇所数	計画 給水人口	現在 給水人口		公営			私営		
箇所数	確認時 給水人口	現在 給水人口	箇所数	確認時 給水人口	現在 給水人口					箇所数	計画 給水人口	現在 給水人口	箇所数	計画 給水人口	現在 給水人口
⑧ 箇所	⑨ 人	⑩ 人	⑪ 箇所	⑫ 人	⑬ 人	⑭+⑮+⑯+⑰ 箇所	⑱+⑲+⑳ 人	㉑+㉒+㉓=㉔ 人	㉕/⑭ ×100%	箇所	人	人	箇所	人	人
			1			2	26,300	19,836	96.0						
						2	7,400	4,778	92.2						
1	330	165				3	14,810	10,791	89.9						
						2	6,200	3,082	70.6						
						2	5,396	4,674	90.6						
						1	6,350	5,087	96.5				1	81	55
						1	3,182	2,729	88.1						
						3	5,358	4,997	91.9						
1	167	146	1			8	24,247	19,786	93.6						
						4 ( 1 )	13,070	7,961	84.9				2	171	130
						1	3,150	2,367	84.3				1	78	93
						1	4,333	4,027	100.6						
						1	1,210	1,133	99.8						
1	167	160				2	4,497	4,343	95.9				2	173	148
						3	8,800	7,310	95.9						
11 ( )	1,060	865	4	2	2	60 ( 2 )	356,572	277,087	94.5				12	1,256	827
7	1,550	1,595	15	533	484	25	207,255	169,449	101.1						
3	1,049	389				6	46,589	40,550	89.5						
						3	6,829	6,083	96.4						
						2 ( 1 )	4,957	4,863	99.8						
2			1			6	4,795	4,081	73.8						
3	136	123	1			8 ( 1 )	7,046	5,925	94.4						
1	90	90				4	11,584	8,480	86.5						
1						5	20,270	17,255	90.6						
						1	4,700	3,932	98.4						
						1	3,700	3,260	98.6						
						1	5,880	5,693	99.3						
						4	8,670	7,259	99.2						
			2	196	202	10 ( 2 )	30,144	25,339	92.0						
						2 ( 1 )	8,214	6,565	91.2						
						3 ( 2 )	3,896	3,201	96.2						
1	990	165				6 ( 1 )	11,486	6,968	92.0						
3	593	334				5	9,153	6,203	85.4	2	140	121			
1	98	72	1		2	3	3,268	2,350	91.4	1	103	81			
						1	4,356	4,495	86.7						
22 ( )	4,506	2,768	20	729	688	96 ( 8 )	402,792	331,951	96.0	3	243	202			
4	191	191				10	231,011	176,221	99.7						
			1			3 ( 1 )	25,770	19,678	97.6	1	125	51			
						3	11,428	9,912	98.9	1	98	65			
						1	5,175	4,968	80.3						
5	2,203	1,334				6	7,223	5,650	71.4	2	267	152			
7	693	195				11	10,971	6,878	88.2	3	255	266			
						1	2,096	2,040	81.6	2	132	135			
						3	11,255	8,234	96.4						
16 ( )	3,087	1,720	1			38 ( 1 )	304,929	233,581	97.4	9	877	669			
						2	34,600	27,634	100.3						
			1			2	16,000	15,588	100.0						
1	120	120				3	24,710	23,764	99.1						

市町村名	行政区域内 総人口	上水道			簡易水道					
		公 営			公 営			私 営		
		箇所数	計画 給水人口	現在 給水人口	箇所数	計画 給水人口	現在 給水人口	箇所数	計画給 水人口	現在給 水人口
		① 人	② 箇所 人	③ 人	④ 人	⑤ 箇所 人	⑥ 人	⑦ 人	⑧ 箇所 人	⑨ 人
標津町	5,406			3	6,104	5,395				
羅臼町	5,533	1	6,820	5,035	2	1,270	457			
計	78,058	4 ( )	76,520	66,933	7 ( )	12,864	10,820			
合 計	5,385,211	118 ( 23 )	5,918,365	4,925,291	269 ( 14 )	463,120	338,305	1	230	99

(注) 1. 箇所数の ( ) 内の数値は当該市町村に給水を行っている他の水道事業者数 (内数)

2. 飲料水供給施設とは、50人以上100人以下を給水人口とする小規模な水道施設をいう。

専用水道						合計			普及率	飲料水供給施設					
自己水源のみによるもの			左記以外のもの			箇所数	計画 給水人口	現在 給水人口		公営			私営		
箇所数	確認時 給水人口	現在 給水人口	箇所数	確認時 給水人口	現在 給水人口					箇所数	計画 給水人口	現在 給水人口	箇所数	計画 給水人口	現在 給水人口
⑧ 箇所	⑨ 人	⑩ 人	⑪ 箇所	⑫ 人	⑬ 人	②+⑤+⑧+⑪ 箇所	③+⑥+⑨ 人	④+⑦+⑩+⑬ 人	⑭/① ×100%	箇所	人	人	箇所	人	人
						3	6,104	5,395	99.8						
						3	8,090	5,492	99.3						
1 ( )	120	120	1			13 ( )	89,504	77,873	99.8						
347 ( )	41,699	20,717	172	2,651	1,918	907 ( 37 )	6,423,414	5,284,412	98.1	20	2,017	1,347	60	5,610	4,342





# IV 水道料金

(平成27年3月31日現在)

IV



# IV－1 水道料金一覧表

(上水道事業)

事業者名	一般（家庭）用				10m <sup>3</sup> までの料金 の料金 円(税込)	メーター 使用料(税込) 円	現行料金 適用年月日
	基本料金		超過料金				
	水量 トンまで	金額(税込) 円	金額(税込) 円/m <sup>3</sup>				
(空知)							
夕張市	10	2,946	@	380	3,041	95	H26.04.01
岩見沢市	7	907	@	194	1,490	0	H21.04.01
美唄市	5	864	@	205	1,890	0	H26.04.01
芦別市	8	1,490	@	248	1,986	0	H26.04.01
赤平市	8	1,830	@	282	2,396	0	H20.05.01
三笠市	8	1,615	@	239	2,093	0	H26.04.01
深川市	8	1,846	@	286	2,634	216	H26.04.01
由仁町	7	1,306	@	324	2,558	280	H09.04.01
栗山町	0	406	@	259	2,998	0	H24.04.01
沼田町	10	2,311	@	280	2,635	324	H26.07.01
長幌上水道企業団	8	1,555	@	207	1,969	0	H26.04.01
西空知広域水道企業団	8	2,362	@	294	2,950	0	H20.04.01
月新水道企業団	8	1,728	@	237	2,202	0	H26.04.01
中空知広域水道企業団	7	1,460	@	236	2,168	0	H26.04.01
(石狩)							
札幌市	10	1,425	@	210	1,425	0	H26.04.01
江別市	8	1,134	@	199	1,533	0	H26.04.01
千歳市	8	842	@	145	1,134	0	H09.04.01
恵庭市	8	1,285	@	230	1,745	0	H26.04.01
北広島市	0	777	@	165	2,430	0	H26.04.01
石狩市	7	1,641	@	213	2,283	0	H26.04.01
当別町	0	820	@	201	2,840	0	H26.04.01
(後志)							
小樽市	10	1,371	@	199	1,371	0	H26.04.01
倶知安町	6	810	@	135	1,350	0	H26.04.01
岩内町	10	1,620	@	216	2,060	440	H26.06.01
余市町	7	1,826	@	270	2,636	0	H23.07.01
(胆振)							
室蘭市	8	950	@	135	1,220	0	H26.04.01
苫小牧市	0	961	@	21	1,382	0	H26.04.01
登別市	5	1,242	@	163	2,057	0	H26.04.01
伊達市	8	1,026	@	140	1,306	0	H26.05.01
白老町	8	1,350	@	162	1,674	0	H26.04.01
洞爺湖町	8	1,598	@	199	2,214	216	H26.04.01
むかわ町	0	860	@	164	2,500	0	H26.08.01
(日高)							
日高町	8	2,160	@	231	2,630	0	H26.04.01
浦河町	0	1,150	@	108	2,230	0	H25.04.01
様似町	5	1,940	@	194	2,910	0	H26.04.01
新ひだか町	10	1,680	@	178	1,680	0	H19.07.01
(渡島)							
函館市	10	766	@	115	766	0	H26.04.01
北斗市	10	1,188	@	140	1,300	118	H26.04.01
北斗市(大野町)	10	1,188	@	140	1,300	118	H26.04.01

事業者名	一般（家庭）用				10m <sup>3</sup> までの料金 の料金 円(税込)	メーター 使用料(税込) 円	現行料金 適用年月日
	基本料金		超過料金				
	水量 トンまで	金額(税込) 円	金額(税込) 円/m <sup>3</sup>				
松前町	7	1,836	@	156	2,305	0	H26.04.01
福島町	8	2,073	@	205	2,905	421	H26.04.01
知内町	8	1,275	@	113	1,790	288	H26.08.01
木古内町	8	1,987	@	248	2,785	302	H18.04.01
七飯町	8	1,350	@	129	1,600	0	H26.04.01
鹿部町	10	1,620	@	140	2,010	390	H26.04.01
森町	10	1,900	@	230	1,900	0	H16.12.01
八雲町	6	1,296	@	162	1,944	0	H26.06.01
長万部町	8	1,468	@	194	1,857	0	H26.04.01
(檜山)							
江差町	8	2,434	@	270	2,974	0	H26.04.01
上ノ国町	5	1,020	@	118	2,010	399	H26.04.01
(上川)							
旭川市	8	1,101	@	154	1,410	0	H26.04.01
士別市	8	1,388	@	169	1,726	0	H26.07.01
名寄市	5	792	@	237	1,970	0	H26.04.01
富良野市	8	1,447	@	216	1,879	0	H26.04.01
鷹栖町	8	1,900	@	237	2,374	0	H26.04.01
東神楽町	5	833	@	144	1,358	0	H26.04.01
当麻町	8	1,795	@	183	2,161	0	H09.04.01
上川町(中央)	8	1,974	@	194	2,362	0	H26.04.01
上川町(層雲峡)	8	1,974	@	194	2,362	0	H26.04.01
美瑛町	8	1,656	@	230	2,116	0	H26.04.01
上富良野町	8	1,555	@	162	1,879	0	H26.04.01
美深町	6	1,320	@	200	2,120	0	H26.04.01
(留萌)							
留萌市	8	1,520	@	219	1,959	0	H26.04.01
増毛町	8	2,200	@	230	3,060	400	H11.04.01
小平町	8	1,800	@	250	2,300	0	H12.04.01
羽幌町	10	2,850	@	300	2,850	0	H17.04.01
(宗谷)							
稚内市	8	1,720	@	210	2,400	240	H26.04.01
枝幸町	10	2,160	@	194	2,160	0	H26.04.01
(オホーツク)							
北見市(北見)	0	1,360	@	0	2,110	0	H26.10.01
北見市(留辺蘂)	0	1,360	@	0	2,110	0	H26.10.01
網走市	5	1,263	@	226	2,030	0	H26.05.01
紋別市	8	1,218	@	217	1,652	0	H18.06.01
美幌町	8	1,296	@	210	1,717	0	H26.04.01
津別町	10	2,160	@	216	2,160	0	H26.04.01
斜里町	10	1,240	@	142	1,240	0	H26.04.01
訓子府町	0	1,296	@	140	2,808	0	H26.04.01
遠軽町	8	1,641	@	205	2,052	0	H18.04.01
湧別町	10	2,100	@	189	2,100	0	H09.04.01

事業者名	一般（家庭）用				10m <sup>3</sup> までの料金 の料金 円(税込)	メーター 使用料(税込) 円	現行料金 適用年月日
	基本料金		超過料金				
	水量 トンまで	金額(税込) 円	金額(税込) 円/m <sup>3</sup>				
(十勝)							
帯広市	0	972	@	48	1,458	0	H26.04.01
音更町	5	1,172	@	247	2,407	0	H26.04.01
新得町	8	1,180	@	132	1,444	0	H22.06.01
清水町	10	1,800	@	180	1,800	0	H22.06.01
芽室町	10	2,559	@	259	2,559	0	H26.04.01
大樹町	8	2,057	@	267	2,593	0	H26.08.26
広尾町	5	900	@	180	1,800	0	H09.01.01
幕別町	0	350	@	240	2,750	0	H20.04.01
池田町	8	2,160	@	259	2,678	0	H26.04.01
本別町	8	1,827	@	245	2,317	0	H26.04.01
足寄町	8	1,780	@	170	2,120	0	H08.04.01
(釧路)							
釧路市	8	1,191	@	169	1,530	0	H26.04.01
厚岸町	0	1,058	@	162	2,670	0	H26.04.01
浜中町	8	2,160	@	216	2,760	170	H26.04.01
標茶町	10	1,458	@	140	1,450	0	H27.04.01
弟子屈町	10	1,890	@	194	1,890	0	H10.05.01
白糠町	8	1,944	@	216	2,376	0	H26.04.01
(根室)							
根室市	8	1,306	@	226	2,224	464	H26.04.01
別海町	5	965	@	178	2,287	432	H26.04.01
中標津町	8	1,620	@	205	2,030	0	H26.04.01
羅臼町	7	2,070	@	300	3,360	390	H20.04.01

- (注) 1. 金額は全て税込(1円未満の端数は切り捨て)の額である。  
2. 10m<sup>3</sup>までの料金はメーター使用料も含む。  
3. 基本水量が空欄の事業者は、口径別(13mm)の料金体系である。

## IV－2 水道料金一覧表

(簡易水道事業)

事業者名	施設名	一般(家庭)用				10m <sup>3</sup> までの料金 円(税込)	メーター 使用料(税込) 円
		基本料金		超過料金			
		水量 トンまで	金額(税込) 円	金額(税込) 円/m <sup>3</sup>			
(空知)							
上砂川町	上砂川	8	2,268	@	270	2,808	0
妹背牛町	妹背牛町	10	2,894	@	289	2,894	0
秩父別町	秩父別町	10	2,635	@	286	2,635	0
北竜町	北竜町	10	2,670	@	260	2,670	0
(石狩)							
千歳市	支笏湖畔	8	1,198	@	173	1,546	0
(後志)							
小樽市	石狩湾新港銭函	7	1,512	@	194	2,095	0
島牧村	本目・豊浜・歌島	10	2,000	@	240	2,000	0
島牧村	元町・永豊	10	2,000	@	240	2,000	0
島牧村	第二栄浜	10	2,000	@	240	2,000	0
寿都町	寿都町	8	560	@	195	950	0
黒松内町	黒松内町	10	2,020	@	190	2,020	0
蘭越町	蘭越町	10	1,944	@	216	1,944	0
ニセコ町	ニセコ町	10	1,670	@	150	1,670	0
真狩村	真狩村	8	1,200	@	150	1,500	0
留寿都村	留寿都	10	1,400	@	155	1,400	0
喜茂別町	喜茂別町	10	1,574	@	174	1,574	0
京極町	京極	10	970	@	0	970	0
共和町	第三	10	1,940	@	190	1,940	0
泊村	泊村	10	1,030	@	100	1,030	0
神恵内村	神恵内	10	2,100	@	150	2,100	0
神恵内村	珊瑚内	10	2,100	@	150	2,100	0
積丹町	積丹町	10	2,100	@	210	2,100	0
古平町	古平	8	2,200	@	270	2,740	0
仁木町	仁木	8	2,050	@	190	2,430	0
赤井川村	赤井川	10	1,230	@	180	1,230	0
赤井川村	都	10	1,230	@	180	1,230	0
赤井川村	常盤	10	1,230	@	180	1,230	0
(胆振)							
登別市	登別市	0	691	@	63	1,636	0
伊達市	大滝区	8	1,182	@	96	1,374	0
豊浦町	市街	8	1,060	@	130	1,450	130
豊浦町	大岸	8	1,060	@	130	1,450	130
豊浦町	礼文華	8	1,060	@	130	1,450	130
豊浦町	大和	8	1,060	@	130	1,450	130
壮瞥町	壮瞥町	10	1,130	@	113	1,130	0
厚真町	厚真	8	1,728	@	216	2,500	345
洞爺湖町	洞爺湖町	8	1,598	@	199	2,214	216
安平町	早来	8	2,340	@	270	2,880	0
安平町	追分本町	8	1,910	@	216	2,340	0
安平町	明春辺	8	1,910	@	216	2,340	0
むかわ町	穂別	0	860	@	164	2,500	0
むかわ町	富内	0	860	@	164	2,500	0



事業者名	施設名	一般(家庭)用				10m <sup>3</sup> までの料金 円(税込)	メーター 使用料(税込) 円
		基本料金		超過料金			
		水量 トンまで	金額(税込) 円	金額(税込) 円/m <sup>3</sup>			
(日高)							
日高町	日高町	8	1,720	@	160	2,040	0
平取町	本町	7	2,370	@	250	3,150	0
平取町	貫気別	7	2,370	@	250	3,150	0
平取町	中部振内	7	2,370	@	250	3,150	0
平取町	去場	0	1,900	@	0	1,900	0
新冠町	新冠	5	1,640	@	255	2,910	0
新冠町	新冠第一	5	1,640	@	255	2,910	0
新冠町	新冠第二	5	1,640	@	255	2,910	0
浦河町	東部	0	1,156	@	108	2,230	0
様似町	幌満	5	1,940	@	194	2,910	0
えりも町	西部	10	2,160	@	270	2,160	430
えりも町	東部	10	2,160	@	270	2,160	430
えりも町	目黒	10	2,160	@	270	2,160	430
新ひだか町	三石第1	10	1,720	@	183	1,720	0
新ひだか町	三石第2	10	1,720	@	183	1,720	0
(渡島)							
函館市	戸井	10	766	@	115	766	0
函館市	日浦	10	766	@	115	766	0
函館市	恵山東部	10	766	@	115	766	0
函館市	楸法華	10	766	@	115	766	0
函館市	古部	10	766	@	115	766	0
函館市	木直	10	766	@	115	766	0
函館市	尾札部	10	766	@	115	766	0
函館市	白尻	10	766	@	115	766	0
函館市	大船	10	766	@	115	766	0
北斗市	茂辺地	10	1,188	@	140	1,300	118
松前町	原口	7	1,836	@	156	2,305	0
松前町	江良	7	1,836	@	156	2,305	0
松前町	西部	7	1,836	@	156	2,305	0
知内町	小谷石	8	1,275	@	113	1,790	288
知内町	湯の里	8	1,275	@	113	1,790	288
七飯町	大沼	8	1,188	@	102	1,390	0
七飯町	藤城	8	1,350	@	129	1,600	0
森町	駒ヶ岳・赤井川	10	1,900	@	230	1,900	0
森町	濁川	10	1,900	@	230	1,900	0
八雲町	落部	6	1,296	@	162	1,944	0
八雲町	野田生	6	1,296	@	162	1,944	0
八雲町	黒岩	6	1,296	@	162	1,944	0
八雲町	熊石	6	1,296	@	162	1,944	0
八雲町	大新	0	0	@	0	1,016	0
(檜山)							
上ノ国町	湯ノ岱	5	1,026	@	118	2,010	399
上ノ国町	木ノ子	5	1,026	@	118	2,010	399
上ノ国町	小砂子	5	1,026	@	118	2,010	399

事業者名	施設名	一般(家庭)用				10m <sup>3</sup> までの料金 円(税込)	メーター 使用料(税込) 円
		基本料金		超過料金			
		水量 トンまで	金額(税込) 円	金額(税込) 円/m <sup>3</sup>			
厚沢部町	厚沢部町	8	1,400	@	120	1,640	0
乙部町	乙部町	8	1,620	@	167	1,950	0
奥尻町	奥尻	8	1,730	@	140	2,390	380
今金町	今金	7	1,000	@	220	1,950	290
今金町	種川	7	1,000	@	220	1,950	290
今金町	花石	7	1,000	@	220	1,950	290
今金町	美利河	7	1,000	@	220	1,950	290
今金町	八束	7	1,000	@	220	1,950	290
今金町	金原・鈴金	7	1,000	@	220	1,950	290
今金町	神丘	7	1,000	@	220	1,950	290
せたな町	久遠	10	1,550	@	160	1,550	0
せたな町	長磯	10	1,550	@	160	1,550	0
せたな町	瀬棚	10	1,550	@	160	1,550	0
せたな町	島歌	10	1,550	@	160	1,550	0
せたな町	元浦	10	1,550	@	160	1,550	0
せたな町	北島歌	10	1,550	@	160	1,550	0
せたな町	北檜山	10	1,550	@	160	1,550	0
せたな町	若松	10	1,550	@	160	1,550	0
せたな町	太櫓	10	1,550	@	160	1,550	0
せたな町	丹羽	10	1,550	@	160	1,550	0
(上川)							
旭川市	西神居	8	1,101	@	154	1,410	0
旭川市	江丹別	8	1,101	@	154	1,410	0
名寄市	智恵文中央	5	792	@	237	1,970	0
名寄市	智恵文八幡	5	792	@	237	1,970	0
名寄市	風連日進	5	792	@	237	1,970	0
富良野市	富丘	8	1,447	@	216	1,879	0
富良野市	東山市街	8	1,447	@	216	1,879	0
富良野市	島の下	8	1,447	@	216	1,879	0
富良野市	山部市街	8	1,447	@	216	1,879	0
富良野市	学田	8	1,447	@	216	1,879	0
富良野市	布部市街	8	1,447	@	216	1,879	0
比布町	比布町	8	2,000	@	200	2,400	0
愛別町	愛別町	8	2,246	@	237	2,720	0
東川町	中央(休止中)	0	0	@	0	0	0
上富良野町	東中	8	1,555	@	162	1,879	0
上富良野町	西部	8	1,555	@	162	1,879	0
上富良野町	江花	8	1,555	@	162	1,879	0
中富良野町	中富良野町	10	1,779	@	177	1,779	0
南富良野町	幾寅	8	1,680	@	220	2,120	0
南富良野町	金山・下金山	8	1,680	@	220	2,120	0
南富良野町	落合	8	1,680	@	220	2,120	0
南富良野町	北落合	8	1,680	@	220	2,120	0
占冠村	占冠村	10	1,150	@	90	1,150	0
和寒町	和寒	8	1,410	@	181	1,772	0

事業者名	施設名	一般（家庭）用				10m <sup>3</sup> までの料金 円(税込)	メーター 使用料(税込) 円
		基本料金		超過料金			
		水量 トンまで	金額(税込) 円	金額(税込) 円/m <sup>3</sup>			
剣淵町	剣淵町	8	1,620	@	240	2,100	0
下川町	下川	6	1,458	@	237	2,408	0
下川町	一の橋	6	1,458	@	237	2,408	0
美深町	北部	6	1,552	@	226	2,450	0
音威子府村	音威子府村	0	0	@	0	1,840	0
中川町	中川	8	1,670	@	230	2,130	0
中川町	佐久	8	1,670	@	230	2,130	0
幌加内町	幌加内	10	1,440	@	120	1,740	300
幌加内町	湖南	10	1,440	@	120	1,740	300
(留萌)							
増毛町	阿分	8	2,200	@	230	3,060	400
増毛町	別荘	8	2,200	@	230	3,060	400
増毛町	岩老	8	2,200	@	230	3,060	400
増毛町	雄冬	8	2,200	@	230	3,060	400
苫前町	苫前町	8	2,260	@	300	2,860	0
羽幌町	天売	8	2,570	@	340	3,250	0
羽幌町	焼尻	8	2,570	@	340	3,250	0
初山別村	初山別	10	2,370	@	250	2,640	270
遠別町	遠別町	8	1,995	@	252	2,499	0
天塩町	市街	8	2,120	@	265	3,030	380
天塩町	雄信内	8	2,120	@	265	3,030	380
天塩町	泉源産土	8	2,120	@	265	3,030	380
(宗谷)							
稚内市	東浦	8	1,720	@	210	2,400	240
猿払村	鬼志別	5	1,350	@	183	2,590	324
猿払村	浜鬼志別	5	1,350	@	183	2,590	324
猿払村	浅茅野	5	1,350	@	183	2,590	324
猿払村	浜猿払	5	1,350	@	183	2,590	324
浜頓別町	浜頓別町	5	1,080	@	162	1,890	0
中頓別町	中頓別	10	2,150	@	215	2,150	0
枝幸町	枝幸南部	10	2,160	@	194	2,160	0
枝幸町	歌登	10	2,160	@	194	2,160	0
枝幸町	本幌別	10	2,160	@	194	2,160	0
枝幸町	志美宇丹	10	2,160	@	194	2,160	0
豊富町	豊富町	10	1,620	@	173	1,620	0
礼文町	香深	10	2,790	@	190	2,960	170
礼文町	船泊	10	2,790	@	190	2,960	170
礼文町	内路	10	2,790	@	190	2,960	170
利尻町	利尻町	10	1,702	@	169	1,972	270
利尻富士町	利尻富士町	7	1,540	@	160	2,230	210
幌延町	幌延	10	1,540	@	180	1,860	320
幌延町	問寒別	10	1,540	@	180	1,860	320
(オホーツク)							
北見市	協和	0	1,360	@	0	2,110	0
北見市	常呂町	0	1,360	@	0	2,110	0

事業者名	施設名	一般（家庭）用				10m <sup>3</sup> までの料金 円(税込)	メーター 使用料(税込) 円
		基本料金		超過料金			
		水量 トンまで	金額(税込) 円	金額(税込) 円/m <sup>3</sup>			
北見市	瑞穂	0	1,360	@	0	2,110	0
北見市	温根湯温泉	0	1,360	@	0	2,110	0
網走市	能取	8	2,516	@	314	3,144	0
網走市	中央	8	2,516	@	314	3,144	0
紋別市	沼の上	8	1,218	@	217	1,652	0
紋別市	小向	8	1,218	@	217	1,652	0
紋別市	上渚滑	8	1,218	@	217	1,652	0
津別町	津別町	10	2,160	@	216	2,160	0
斜里町	ウトロ	10	1,240	@	142	1,240	0
清里町	第1	8	1,070	@	130	1,710	380
清里町	第2	8	1,070	@	130	1,710	380
小清水町	小清水	8	1,250	@	150	1,550	0
小清水町	小清水北	8	1,250	@	150	1,550	0
置戸町	置戸町	10	1,650	@	165	1,650	0
佐呂間町	佐呂間	10	1,656	@	278	1,656	0
佐呂間町	若佐	10	1,656	@	278	1,656	0
佐呂間町	浜佐呂間	10	1,656	@	278	1,656	0
遠軽町	瀬戸瀬	8	1,641	@	205	2,052	0
遠軽町	生田原	8	1,641	@	205	2,052	0
遠軽町	安国	8	1,641	@	205	2,052	0
遠軽町	丸瀬布	8	1,641	@	205	2,052	0
遠軽町	白滝	8	1,641	@	205	2,052	0
湧別町	開盛	10	2,100	@	189	2,100	0
湧別町	川西	10	2,100	@	189	2,100	0
滝上町	滝上町	10	1,940	@	162	1,940	0
興部町	興部町	8	2,160	@	226	2,610	0
西興部村	西興部村	10	1,540	@	135	1,540	0
雄武町	雄武町	10	2,520	@	240	2,520	0
大空町	女満別本町	8	1,382	@	172	1,860	143
大空町	女満別高台	8	1,382	@	172	1,860	143
大空町	東藻琴	8	1,069	@	133	1,470	143
(十勝)							
帯広市	太平	0	972	@	48	1,458	0
帯広市	大正	0	972	@	48	1,458	0
音更町	西部	5	1,172	@	247	2,407	0
音更町	東部	5	1,172	@	247	2,407	0
士幌町	士幌町	8	1,500	@	170	1,840	0
士幌町	新田	8	1,500	@	170	1,840	0
士幌町	朝陽	8	1,500	@	170	1,840	0
上士幌町	上士幌町	8	1,000	@	170	1,340	0
鹿追町	市街	8	1,180	@	144	1,468	0
鹿追町	高台	8	1,180	@	144	1,468	0
鹿追町	然別湖畔	8	1,180	@	144	1,468	0
新得町	屈足	8	1,180	@	132	1,444	0
新得町	狩勝高原	8	1,180	@	132	1,444	0

事業者名	施設名	一般(家庭)用				10m <sup>3</sup> までの料金 円(税込)	メーター 使用料(税込) 円
		基本料金		超過料金			
		水量 トンまで	金額(税込) 円	金額(税込) 円/m <sup>3</sup>			
清水町	美蔓	10	1,800	@	180	1,800	0
清水町	御影	10	1,800	@	180	1,800	0
芽室町	上美生	10	2,559	@	259	2,559	0
芽室町	美生	10	2,559	@	259	2,559	0
芽室町	河北	10	2,559	@	259	2,559	0
中札内村	中札内村	10	2,000	@	230	2,000	0
更別村	更別村	5	900	@	180	1,800	0
広尾町	野塚	7	1,000	@	180	1,540	0
広尾町	音調津	7	1,000	@	180	1,540	0
広尾町	豊似	7	1,000	@	180	1,540	0
幕別町	駒島	0	399	@	204	2,439	0
幕別町	幕別	0	399	@	204	2,439	0
幕別町	大豊	0	399	@	204	2,439	0
幕別町	新和	0	399	@	204	2,439	0
幕別町	忠類	0	399	@	204	2,439	0
豊頃町	茂岩	8	2,160	@	247	2,654	0
本別町	勇足	8	1,827	@	206	2,239	0
本別町	仙美里	8	1,827	@	206	2,239	0
本別町	美里別	8	1,827	@	206	2,239	0
足寄町	足寄	8	1,700	@	160	2,020	0
陸別町	陸別	8	1,820	@	206	2,232	0
浦幌町	浦幌町	8	2,000	@	240	2,480	0
(釧路)							
釧路市	山花	8	1,191	@	169	1,530	0
釧路市	阿寒	8	1,191	@	169	1,530	0
釧路市	阿寒湖畔	8	1,191	@	169	1,530	0
釧路市	音別	8	1,191	@	169	1,530	0
釧路市	飽別	10	1,290	@	97	1,290	0
釧路町	釧路町	8	1,191	@	169	1,530	0
厚岸町	糸魚沢	0	1,058	@	162	2,670	0
厚岸町	上尾幌	0	1,058	@	162	2,670	0
弟子屈町	川湯	10	1,890	@	194	1,890	0
弟子屈町	美留和	10	1,890	@	194	1,890	0
弟子屈町	屈斜路	10	1,890	@	194	1,890	0
鶴居村	鶴居村	10	1,852	@	0	1,852	0
白糠町	二股	8	1,836	@	216	2,268	0
白糠町	茶路	8	1,836	@	216	2,268	0
(根室)							
根室市	根室市	8	1,306	@	226	2,224	464
中標津町	中標津町	8	1,620	@	205	2,030	0
標津町	標津	8	1,285	@	123	1,531	0
標津町	川北	8	1,285	@	123	1,531	0
標津町	薫別	8	1,285	@	123	1,531	0
羅臼町	峯浜	7	2,070	@	300	3,360	390
羅臼町	岬町	7	2,070	@	300	3,360	390



# 参 考

参  
考

## 水道施設災害復旧費国庫補助事業(昭和42年度以降)

<昭和42年度>

(単位:千円)

水道名	総事業費	国庫補助金	備考
上磯町上水道	5,231	2,237.0	
羽幌町上羽幌簡易水道	35,184	9,997.0	S.41から繰越事業
計(2件)	40,415	12,234.0	

<昭和43年度>

水道名	総事業費	国庫補助金	備考
岩見沢市上水道	7,439	3,042.0	十勝沖地震(S.43. 5.16)による被災
鶴川町上水道	1,324	507.0	〃
虻田町本町上水道	6,830	3,244.0	〃
中富良野町簡易水道	1,108	515.0	〃
占冠村占冠簡易水道	1,255	617.0	〃
新篠津村新篠津簡易水道	538	269.0	〃
上磯町当別簡易水道	620	234.5	集中豪雨(S.43. 8.21)による被災
松前町白神簡易水道	1,584	779.5	〃
戸井町瀬田来簡易水道	860	323.5	〃
〃 東部簡易水道	3,790	1,514.5	〃
計(10件)	25,348	11,046.0	

<昭和45年度>

水道名	総事業費	国庫補助金	備考
上川町上水道	4,935	1,616.0	
熊石町簡易水道	4,914	2,208.5	
計(2件)	9,849	3,824.5	

<昭和46年度>

水道名	総事業費	国庫補助金	備考
三笠市上水道	43,342	21,355.0	
計(1件)	43,342	21,355.0	

<昭和48年度>

水道名	総事業費	国庫補助金	備考
瀬棚町	1,585	792.5	
〃	1,445	712.5	
南茅部町	2,086	601.0	
〃	2,425	949.0	
知内町	1,932	663.5	
根室市	19,218	7,455.0	
浜中町	972	324.5	
虻田町	829	358.0	
木古内町	1,650	825.0	
羅臼町	3,366	884.0	
阿寒町	5,534	2,469.0	
計(11件)	41,042	16,034.0	

<昭和49年度>

水道名	総事業費	国庫補助金	備考
知内町簡易水道	6,324	3,162.0	昭和48年度発生災害の昭和50年度への繰越分
計(1件)	6,324	3,162.0	



<昭和50年度>

水道名	総事業費	国庫補助金	備考
夕張市上水道	20,561	8,020.5	
"	8,819	3,168.5	
砂川市上水道	7,638	3,819.0	
沼田町上水道	1,790	716.5	
留辺藪町上水道	13,007	6,267.0	
滝上町上水道	3,580	1,601.0	
上川町上水道	2,183	969.0	
瀬棚町簡易水道	4,283	1,850.5	
島牧村簡易水道	1,070	485.5	
"	807	358.5	
"	887	395.5	
神恵内村簡易水道	955	476.0	
栗沢町簡易水道	1,283	641.5	
"	1,003	501.5	
夕張市簡易水道	1,932	503.0	
美唄市簡易水道	4,650	1,832.5	
標津町簡易水道	2,038	824.5	
"	1,377	639.5	
置戸町簡易水道	347	173.5	
下川町簡易水道	1,435	595.0	
剣淵町簡易水道	644	317.0	
北見市簡易水道	3,948	631.0	
積丹町簡易水道	721	348.0	
計(23件)	84,958	35,134.5	

<昭和51年度>

水道名	総事業費	国庫補助金	備考
三笠市上水道	97,697	44,729.0	
桂沢水道企業団	10,610	4,467.5	
計(2件)	108,307	49,196.5	

<昭和52年度>

水道名	総事業費	国庫補助金	備考
美瑛町上水道	3,366	1,177.5	
恵庭市上水道	5,612	2,138.0	
美深町上水道	1,843	557.0	
当麻町上水道	1,894	947.0	
芦別市上水道	11,481	2,671.0	
下川町上水道	10,410	1,833.0	
浦河町上水道	7,540	1,262.0	
厚岸町上水道	21,597	6,450.5	
芽室町上水道	20,248	3,832.0	
浦幌町上水道	2,408	602.0	
池田町上水道	2,553	1,104.5	
新得町上水道	16,300	5,550.5	
虻田町温泉地区上水道	10,643	4,948.5	有珠山噴火(52.8.7~8)による降灰で浄水場本館等被害、雷鳴による電気計装等被害
豊浦町本村簡易水道	62,280	31,140.0	
虻田町花和飲料水供給施設	5,050	2,364.5	
計(15件)	183,225	66,578.0	

<昭和53年度>

○災害名 有珠山噴火に伴う泥流(昭和53年10月16, 24日発生)

水道名	総事業費	国庫補助金	備考
虻田町温泉地区上水道	430,323	236,425.0	高区湧水管折損埋没、浄水場埋没、地殻変動による導配水管被害340件 ※補助率8/10
計(1件)	430,323	236,425.0	

<昭和54年度>

水道名	総事業費	国庫補助金	備考
虻田町上水道	815,751	284,132.0	有珠山噴火に伴う泥流被害(53年度より継続) ※補助率8/10
〃	6,245	2,596.0	地殻変動による導配水管被害85件(54.1.1~9.30発生)
苫小牧市上水道	35,520	10,967.5	集中豪雨による被災
阿寒町上水道	23,824	6,210.0	台風20号による被災
置戸町本町簡易水道	6,213	2,303.0	〃
音別町本町簡易水道	3,394	1,411.5	〃
白糠町縫別飲料水供給施設	1,277	512.5	〃
厚岸町苫多飲料水供給施設	2,833	1,133.0	〃
計(8件)	895,057	309,265.5	

<昭和55年度>

水道名	総事業費	国庫補助金	備考
虻田町上水道	611,223	106,975.0	有珠山噴火に伴う泥流被害(53年度より継続) ※補助率8/10
釧路町仙鳳趾簡易水道	9,212	3,410.0	54年台風20号による被災
室蘭市上水道	47,170	20,207.5	集中豪雨による被災
福島町上水道	6,500	2,715.0	〃
計(4件)	674,105	133,307.5	

<昭和56年度>

水道名	総事業費	国庫補助金	備考
浦河町上水道	14,970	7,234.0	集中豪雨(56. 7. 6発生)による被災
えりも町西部簡易水道	10,702	4,867.0	〃
美瑛町上水道	3,670	1,435.0	集中豪雨(56. 8. 3~ 8. 6発生)による被災
当麻町上水道	2,150	466.0	〃
新竜水道企業団	90,759	36,224.0	〃
夕張市上水道	3,069	1,525.5	〃
栗山町上水道	6,068	2,970.5	〃
虻田町上水道	4,938	1,656.5	〃
斜里町ウトロ簡易水道	25,847	12,691.5	〃
小平町達布簡易水道	2,680	1,191.5	〃
夕張市楓簡易水道	4,795	2,174.5	〃
上士幌町糠平簡易水道	3,613	838.5	〃
上士幌町本町簡易水道	15,016	6,046.0	〃
芦別市旭町・油谷簡易水道	2,737	1,366.5	集中豪雨(56. 8. 3~ 8. 6発生)による被災
栗沢町美流渡簡易水道	2,408	1,019.5	〃
門別町厚賀簡易水道	10,458	4,978.0	〃
三石町第一簡易水道	3,654	1,711.5	〃
苫小牧市上水道	20,790	7,664.5	台風15号による被災
池田町上水道	940	429.5	〃
虻田町上水道	6,883	3,050.0	〃
大滝村優徳簡易水道	8,900	4,299.0	〃
木古内町上水道	5,061	2,310.0	集中豪雨(56. 9. 3~ 9. 4発生)による被災
奥尻町青苗簡易水道	12,766	4,910.0	〃
〃 本町簡易水道	17,111	5,501.5	〃
計(24件)	279,985	116,560.5	

<昭和57年度>

水道名	総事業費	国庫補助金	備考
浦河町上水道	2,872	1,267.0	浦河沖地震(57. 3.21発生)による被災
〃 西部簡易水道	1,147	572.0	〃
〃 元浦河簡易水道	375	187.0	〃
三石町第一簡易水道	1,242	301.5	〃
〃 第二簡易水道	972	312.5	〃
大滝村優徳簡易水道	3,005	679.5	56年台風15号による被災
虻田町上水道	1,030	476.5	集中豪雨(57. 8. 3～ 8. 6発生)による被災
夕張市上水道	13,623	5,951.5	集中豪雨(57. 8.29～ 8.30発生)による被災
計(8件)	24,266	9,747.5	

<昭和58年度>

水道名	総事業費	国庫補助金	備考
登別市上水道	13,136	5,643.5	集中豪雨(58. 9.24～ 9.25発生)による被災
室蘭市上水道	68,496	27,674.0	〃
白老町上水道	7,257	1,699.0	〃
奥尻町奥尻地区簡易水道	2,978	1,387.0	集中豪雨(58. 8. 4発生)による被災
瀬棚町市街地区簡易水道	2,770	1,330.0	〃
大滝村優徳簡易水道	11,767	4,902.0	集中豪雨(57.10.19発生)による被災
計(6件)	106,404	42,635.5	

<昭和59年度>

水道名	総事業費	国庫補助金	備考
登別市上水道	55,874	23,489.5	集中豪雨(58. 9.24～ 9.25発生)による被災
室蘭市上水道	161,567	39,605.5	〃
白老町上水道	8,020	3,181.0	〃
計(3件)	225,461	66,276.0	

<昭和63年度>

水道名	総事業費	国庫補助金	備考
沼田町上水道	12,521	5,223.0	集中豪雨(63. 8.25発生)による被災
計(1件)	12,521	5,223.0	

<平成元年度>

水道名	総事業費	国庫補助金	備考
白糠町縫別飲料水供給施設	6,639	3,113.5	集中豪雨(元 6.28～ 7. 3発生)による被災
計(1件)	6,639	3,113.5	

<平成2年度>

○ 災害名 地滑り(平成2年4月3日発生)

水道名	総事業費	国庫補助金	備考
札幌市上水道	233,600	116,800.0	定山溪ダムの貯水池の山腹斜面の地滑りにより、ダム管理施設の一部が損傷
計(1件)	233,600	116,800.0	

<平成4年度>

- 災害名 ①地滑り(平成2年4月3日発生)  
 ②大雨(平成4年7月30～31日発生)  
 ③台風10号から変わった温帯低気圧による大雨(平成4年8月8～9日発生)  
 ④台風17号による大雨  
 ⑤台風19号から変わった低気圧による大雨(平成4年9月25～26日発生)

災害	水道名	総事業費	国庫補助金	備考
①	札幌市上水道	26,021	12,977.5	(平成2年度発生災害)
②	初山別村初山別地区簡易水道	10,809	4,383.5	取水施設の護岸・連結ブロック、ふとん管、護床が破損、流出
③	鶴川町上水道	8,910	4,300.5	取水施設のふとん管が流出、導水管(河川伏越前部)23mが露出
③	夕張市楓簡易水道	5,796	2,751.0	配水管(河川伏越部)10mが脱管、導水管(3ヶ所)50mが露出、取水柵に土砂堆積
③	穂別町穂別地区簡易水道	2,201	1,098.5	送水管(2ヶ所102m)が流出、配水管20mが流出
③	日高町簡易水道	40,678	15,343.5	取水施設が土砂で埋没等、導水管の一部露出等、浄水施設に高濁水流入
④	湧別町芭露簡易水道	5,320	2,563.0	導水管(2本)369mが流出
⑤	浜頓別町上水道	19,581	7,348.0	取水施設の護床ブロック・ふとん管が流出
	計(8件)	119,316	50,765.5	

<平成5年度>

- 災害名 ①台風10号から変わった温帯低気圧による大雨(平成4年8月8～9日発生)  
 ②釧路沖地震(平成5年1月15日発生)  
 ③北海道南西沖地震(平成5年7月12日発生)

災害	水道名	総事業費	国庫補助金	備考
①	穂別町穂別地区簡易水道	567	265.0	送水管(2ヶ所102m)が流出、配水管20mが流出
②	豊頃町茂岩簡易水道	28,304	14,152.0	水質検査装置・テレメータが倒壊、送水管1ヶ所・配水管18ヶ所破損
②	浜中町上水道	8,259	3,967.5	沈でん池内傾斜板が破損、配水管接続部の離脱2ヶ所
②	浜中町茶内簡易水道	3,796	1,528.0	浄水場の内外壁からモルタル・下地材が剥離脱落し、柱が損傷
②	別海町上水道	15,208	7,142.5	送水管の継手部離脱1ヶ所、配水池内整流壁全壊、配水管の破損27ヶ所、等
②	白糠町上水道	8,995	4,052.5	浄水場外壁剥離等、送水管損傷2ヶ所等、配水管損傷9ヶ所
②	釧路市上水道	49,422	17,127.0	導水ポンプ場ケーブル損傷等、浄水場建物モルタル剥離等、配水管損傷24ヶ所
②	釧路町上水道	5,426	1,225.0	配水管破損10ヶ所
②	釧路町遠野簡易水道	5,026	494.0	配水管破損11ヶ所
②	厚岸町上水道	3,696	1,339.0	浄水場の壁・ドア部モルタル剥離、送水管破損1ヶ所、配水管損傷24ヶ所
②	厚岸町小島飲料水供給施設	25,663	12,575.5	海底配水管が離脱し70m破損
③	上磯町上水道	11,021	3,712.0	浄水場の傾斜板が破損、配水管の折損
③	木古内町上水道	32,595	14,075.0	配水管破損
③	江差町上水道	8,746	3,063.0	配水管破損24ヶ所
③	奥尻町奥尻地区簡易水道	3,914	1,035.0	沈でん池流入管4ヶ所破損、配水池流入・流出管11ヶ所破損、配水管2ヶ所破損
③	厚沢部町館地区簡易水道	2,384	916.0	配水管破損11ヶ所
③	今金町八束簡易水道	3,975	1,748.5	配水管破損22ヶ所
③	今金町金原・鈴金地区簡易水道	1,244	532.0	配水管破損7ヶ所
③	北檜山町北檜山地区簡易水道	6,703	3,326.0	取水井が閉塞、配水管の折損
③	北檜山町若松地区簡易水道	7,701	3,697.0	配水池の盛土・専用道路が崩壊、配水管破損38ヶ所
③	北檜山町太櫓地区簡易水道	15,643	7,792.5	取水施設の電気計装設備が冠水(海水)、配水管の流出及び折損
③	長万部町上水道	50,593	19,280.5	配水管破損66ヶ所
③	蘭越町御成地区簡易水道	1,755	873.5	配水管破損87.4m
	計(23件)	300,636	123,919.0	

<平成6年度>

- 災害名 ①北海道南西沖地震(平成5年7月12日発生)  
 ②大雨(平成6年5月27日発生)  
 ③大雨(平成6年8月12日発生)  
 ④北海道東方沖地震(平成6年10月4日発生)

災害	水道名	総事業費	国庫補助金	備考
①	北檜山町若松地区簡易水道	6,307	2,141.5	配水池の盛土・専用道路が崩壊、配水管破損38ヶ所
①	島牧村本目・豊浜・歌島地区簡易水道	4,326	1,873.0	配水施設仕切弁接続部が破損、橋梁添架の配水管が流出
①	島牧村第一栄浜飲料水供給施設	10,003	4,302.5	水源(湧水)の枯渇
①	奥尻町青苗地区簡易水道	151,085	74,852.0	津波・火災による住宅群の破壊流出・焼失に伴う配水管の破損等 ※補助率2/3
②	増毛町上水道	13,288	3,538.0	河川の増水で河岸が決壊し、導水管90m流出
③	初山別村初山別地区簡易水道	11,096	3,728.5	取水施設の護岸ブロック決壊(60m)、河床部洗掘
④	浜中町上水道	4,511	1,233.5	配水管破損12ヶ所、空気弁3ヶ所
④	中標津町上水道	9,228	4,603.5	沈でん池傾斜板の脱落・破損
④	別海町上水道	5,733	2,360.0	配水池導流壁、送水管2ヶ所、配水管破損10ヶ所
④	斜里町上水道	6,117	2,934.0	配水管破損11ヶ所
	計(10件)	221,694	101,566.5	

<平成7年度>

- 災害名 ①北海道南西沖地震(平成5年7月12日発生)  
 ②北海道東方沖地震(平成6年10月4日発生)  
 ③大雨(平成7年8月20日発生)  
 ④大雨(平成7年8月27～28日発生)

災害	水道名	総事業費	国庫補助金	備考
①	奥尻町青苗地区簡易水道	15,553	2,749.3	津波・火災による住宅群の破壊流出・焼失に伴う配水管の破損等 ※補助率2/3
②	中標津町上水道	25,372	8,483.0	沈でん池傾斜板の脱落・破損
③	江差町上水道	55,276	24,063.5	取水擁壁裏の土砂流出、送水管橋の流出、配水管の流出・破損等3ヶ所
④	戸井町簡易水道	12,535	4,618.5	取水ゲート(3基)折損壊、水源護岸の倒壊、水源道路の護岸倒壊流出・路床流出154m
④	恵山町東部簡易水道	4,635	1,921.0	河川の横断管(SPφ100L=9m)が流出
④	〃 大潤簡易水道	2,256	1,042.5	河川横断管(SPφ75L=8m、SPφ100L=10m)が流出
	計(6件)	115,627	42,877.8	

<平成8年度>

水道名	総事業費	国庫補助金	備考
戸井町簡易水道	49,440	11,393.5	平成7年度発生災害の平成8年度への繰越分
計(1件)	49,440	11,393.5	

<平成9年度>

- 災害名 大雨(平成9年8月12日発生)

水道名	総事業費	国庫補助金	備考
北空知広域水道企業団	13,860	6,930.0	沼田ダム非常放流施設の法面部に開口亀裂、押出し及び小段消滅等が発生
知内町小谷石地区簡易水道	2,310	1,035.0	取水口上流の護岸施設が法面部15m、水平部21m決壊
計(2件)	16,170	7,965.0	

<平成10年度>

- 災害名 ①豪雨(平成9年8月7日発生)  
 ②豪雨(平成10年7月25日発生)  
 ③豪雨(平成10年8月28日発生)  
 ④台風5号(平成10年9月16日発生)

災害	水道名	総事業費	国庫補助金	備考
①	北空知広域水道企業団	4,314	2,157.0	平成9年度発生災害の平成10年度への繰越分
②	遠軽町上水道	28,206	13,496.0	取水施設護岸、護床ブロックの流出
③	夕張市楓簡易水道	5,985	2,428.0	導水管・送水管の破損
③	南富良野町金山・下金山簡易水道	5,612	1,919.5	取水堰下流のふとん竈の流失及び導水管の破損
④	雄武町上水道	12,707	5,585.5	取水堰下流のふとん竈の流失、護岸ブロックの破損及び導水管(FODφ300L=15m)の流失
④	雄武町沢木簡易水道	3,298	1,309.5	配水管(DICPφ100L=34m)の流失
④	興部町上水道	16,147	7,115.5	送水管(DICPφ400L=126m)の流失
④	南茅部町尾札部簡易水道	14,973	5,400.0	導水管・送水管の破損
④	枝幸町南部簡易水道	1,400	700.0	水路護岸ブロック・法面の崩壊
	計(9件)	92,642	40,111.0	

<平成11年度>

- 災害名 大雨(平成11年7月29日発生)

水道名	総事業費	国庫補助金	備考
初山別村初山別地区簡易水道	15,815	5,630.5	護岸ブロック、根固ブロック、ふとん竈の流出及び打止壁の横転
浜益村簡易水道	6,405	2,863.0	護岸(ふとん竈)の倒壊及び護床(ふとん竈)の流出
計(2件)	22,220	8,493.5	

<平成12年度>

- 災害名 ①有珠山噴火(平成12年3月31日発生)  
 ②融雪による増水(平成12年4月10～11日発生)  
 ③豪雨(平成12年8月28日発生)

災害	水道名	総事業費	国庫補助金	備考
①	虻田町上水道	788,517	617,707.0	有珠山噴火に伴う地盤変動による被害 ※補助率8/10
②	月新水道企業団上水道	12,585	5,294.0	法留コンクリート、護岸ブロックの倒壊
③	奥尻町奥尻地区簡易水道	7,933	3,747.5	護岸ブロックの倒壊及び護床(蛇竈)の流出、川床洗掘
③	奥尻町青苗地区簡易水道	6,512	2,549.0	取水施設の護岸ブロック決壊
	計(4件)	815,547	629,297.5	

<平成13年度>

- 災害名 ①有珠山噴火(平成12年3月31日発生)  
 ②台風11号(平成13年8月22日発生)  
 ③台風15号(平成13年9月1日発生)

災害	水道名	総事業費	国庫補助金	備考
①	虻田町上水道	2,715,596	2,161,540	有珠山噴火に伴う地盤変動による被害(12年度より継続) ※補助率8/10
②	本別町美里別簡易水道	8,536	4,268	取水ポンプ場冠水
③	栗沢町簡易水道	2,803	1,249	配水管(VPφ150L=20m)の流失
③	鶴川町上水道	1,039	519	導水管の露出、護床(ふとん竈)の流出
③	門別町上水道	3,297	1,458	配水管(VPφ150L=40m)の流失
③	新冠町泉・若園地区簡易水道	1,575	753	導水管の露出・漏水
③	日高町簡易水道	3,444	1,407	導水管(VPφ200)及び配水管(VPφ100)L=90mの流失
	計(7件)	2,736,290	2,171,194	

<平成14年度>

- 災害名 ①有珠山噴火(平成12年3月31日発生)  
②台風15号(平成13年9月1日発生)

災害	水道名	総事業費	国庫補助金	備 考
①	虻田町上水道	29,010	23,194	有珠山噴火に伴う地盤変動による被害(12年度より継続) ※補助率8/10
②	栗沢町簡易水道	7,350	3,465	配水管(VPφ150L=20m)の流失(13年度より継続)
②	鶴川町上水道	33,264	15,785	導水管の露出、護床(ふとん管)の流出(13年度より継続)
	計(3件)	69,624	42,444	

<平成15年度>

- 災害名 ①台風10号(平成15年8月10日発生)  
②平成15年十勝沖地震(平成15年9月26日発生)

災害	水道名	総事業費	国庫補助金	備 考
①	日高町簡易水道	1,465	732	取水樹の有孔蓋流出、浄水場敷地法面崩壊、配水管2カ所流出
①	新冠町新冠地区簡易水道	2,300	1,150	配水管1カ所流出
①	平取町中部振内簡易水道	1,891	945	二風谷ダム負担金
①	門別町上水道	11,540	5,600	配水管4カ所流出、橋梁添架管2カ所破損
①	門別町上水道	2,090	1,045	二風谷ダム負担金
①	鶴川町上水道	228	114	取水堰の下部洗掘
②	豊頃町二宮簡易水道	1,067	507	配水ポンプ場水位調整弁破損、送水管2カ所及び配水管3カ所破損
②	豊頃町茂岩簡易水道	28,576	13,679	浄水場沈殿池傾斜板脱落、送水管6カ所及び配水管23カ所破損
	計(8件)	49,157	23,772	

<平成16年度>

- 災害名 ①台風10号(平成15年8月10日発生)  
②落雷(平成16年6月15日発生)  
③台風18号(平成16年9月8日発生)  
④地震(平成16年12月14日発生)

災害	水道名	総事業費	国庫補助金	備 考
①	鶴川町上水道	10,206	5,103	取水堰の下部洗掘(平成15年度から継続)
②	真狩村簡易水道	5,050	2,525	取水施設計装機器及び電磁流量計破損
③	初山別村初山別地区簡易水道	2,457	630	浄水場屋根破損
④	苫前町簡易水道	1,014	400	配水管(河川横断部)2カ所破損
	計(4件)	18,727	8,658	

<平成17年度>

- 災害名 ①台風10号(平成15年8月10日発生)  
②地震(平成16年12月14日発生)

災害	水道名	総事業費	国庫補助金	備 考
①	平取町中部振内簡易水道	209	104	二風谷ダム負担金(平成15年度から継続)
①	門別町上水道	231	110	二風谷ダム負担金(平成15年度から継続)
②	苫前町簡易水道	14,731	7,365	配水管(河川横断部)2カ所破損(平成16年度から継続)
	計(3件)	15,171	7,579	

<平成18年度>

- 災害名 ①豪雨(平成18年8月18日発生)  
②豪雨(平成18年10月7日発生)

災害	水道名	総事業費	国庫補助金	備考
①	むかわ町上水道	20,670	9,961	導水管橋(DCIPφ300L=15m)の流失、取水施設擁壁及び護岸破損
①	日高町簡易水道	26,775	13,230	配水管1ヶ所破損、橋梁添架管1ヶ所破損
②	上湧別町上水道	14,043	7,021	導水管(DCIPφ300L=191m)の流失(湧別町との共同施設)
②	津別町簡易水道	4,608	2,217	配水管(河川横断部)1ヶ所破損
②	湧別町湧別簡易水道	11,898	5,949	導水管(DCIPφ300L=191m)の流失(上湧別町との共同施設)
②	滝上町簡易水道	8,883	3,822	導水管埋設専用道路の崩落、導水管の露出
	計(6件)	86,877	42,200	

<平成20年度>

- 災害名 ①豪雨(平成20年7月22日発生)  
②落雷(平成20年7月23日発生)

災害	水道名	総事業費	国庫補助金	備考
①	新冠町簡易水道	4,389	2,194	配水管(河川伏越部分)の流失
②	夕張市上水道	6,420	3,210	計装機器及び通信線破損
	計(2件)	10,809	5,404	

<平成22年度>

- 災害名 ①豪雨(平成22年7月18～19日発生)  
②豪雨(平成22年7月28～29日発生)  
③豪雨(平成22年8月11～12日発生)  
④豪雨(平成22年8月13～14日発生)  
⑤豪雨(平成22年8月23～24日発生)

災害	水道名	総事業費	国庫補助金	備考
①	初山別村初山別地区簡易水道	10,573	5,286	河床洗掘、取水施設の護床ブロックや取水スクリーン等の流出
②	積丹町簡易水道	5,617	2,808	取水口ウェッジスクリーンの破損及び流出
②	古平町簡易水道	5,766	2,882	配水管(PPφ50L=34.1m)の流出
③	せたな町若松簡易水道	4,038	2,019	取水口に土砂堆積
③	せたな町久遠簡易水道	6,112	3,056	配水管(VWPφ75L=16.4m)の流出
③	せたな町長磯簡易水道	1,539	769	取水口に土砂堆積、導水管(PEPφ65L=36m)の流出
④	天塩町市街地区簡易水道	31,436	15,718	貯水池堤体法面の崩壊
④	天塩町泉源産土地区簡易水道	5,323	2,661	貯水池余水吐の埋没、導水流量計室敷地内の法面崩壊
④	中川町佐久簡易水道	1,354	677	取水施設の埋塞及び排砂口の破損
⑤	石狩市上水道	18,927	9,463	導水管埋設道路の崩落、導水管の露出、離脱・破損
	計(10件)	90,685	45,339	

<平成24年度>

- 災害名 豪雨(平成24年11月6～7日発生)

災害	水道名	総事業費	国庫補助金	備考
	伊達市上水道	2,359	955	導水管(ACPφ200)の流出、取水施設の破損
	計(1件)	2,359	955	



<平成25年度>

- 災害名 ①豪雨(平成24年11月6～7日発生)  
 ②高波(平成25年3月2日発生)  
 ③豪雨(平成25年4月6日～8日発生)  
 ④豪雨(平成25年8月18日発生)  
 ⑤台風18号(平成25年9月16日発生)

災害	水道名	総事業費	国庫補助金	備考
①	伊達市上水道	3,171	1,585	導水管(ACPφ200)の流失、取水施設の破損(平成24年度から継続)
②	島牧村本目・豊浜・歌島地区簡易水道	49,192	24,596	送配水管(VPφ100)の流失
③	厚岸町上水道	7,887	3,943	取水ポンプ場の排水ポンプ及び非常用発電機の故障(浸水)
④	乙部町簡易水道	13,353	6,676	配水管(DIPφ75)の流失
⑤	厚岸町上水道	6,363	3,181	取水ポンプ場の排水ポンプ電源盤等の故障(浸水)
	計(5件)	79,966	39,981	

<平成26年度>

- 災害名 ①豪雨(平成26年7月26日～27日発生)  
 ②豪雨(平成26年8月4日～5日発生)  
 ③豪雨(平成26年8月22日発生)  
 ④豪雨(平成26年9月10日発生)  
 ⑤豪雨(平成26年9月11日発生)

災害	水道名	総事業費	国庫補助金	備考
①	積丹町簡易水道	19,742	9,871	取水施設(スクリーン等)の破損・流失
②	石狩市上水道	11,900	5,950	取水施設(護床ブロック・スクリーン等)の破損・流失
③	松前町上水道	10,657	5,328	導水管(鋼管φ300)の露出
④	登別市上水道	30,396	30,396	導水管(DIPφ250)の露出
⑤	石狩東部広域水道企業団水道用水供給事業	55,128	27,564	取水施設(オイルフェンス等)の破損、流木、岩石等の堆積、貯水施設(ダム負担金)
	計(5件)	127,823	79,109	

その先の、道へ。北海道  
Hokkaido. Expanding Horizons.

平成26年度

北海道の水道

平成28年8月  
(平成29年2月一部修正)

編集 北海道環境生活部環境局環境政策課

〒060-8588 札幌市中央区北3条西6丁目  
TEL 011-231-4111 内線 24-282  
FAX 011-232-1301