

令和5年度 森林整備地域活動支援交付金について

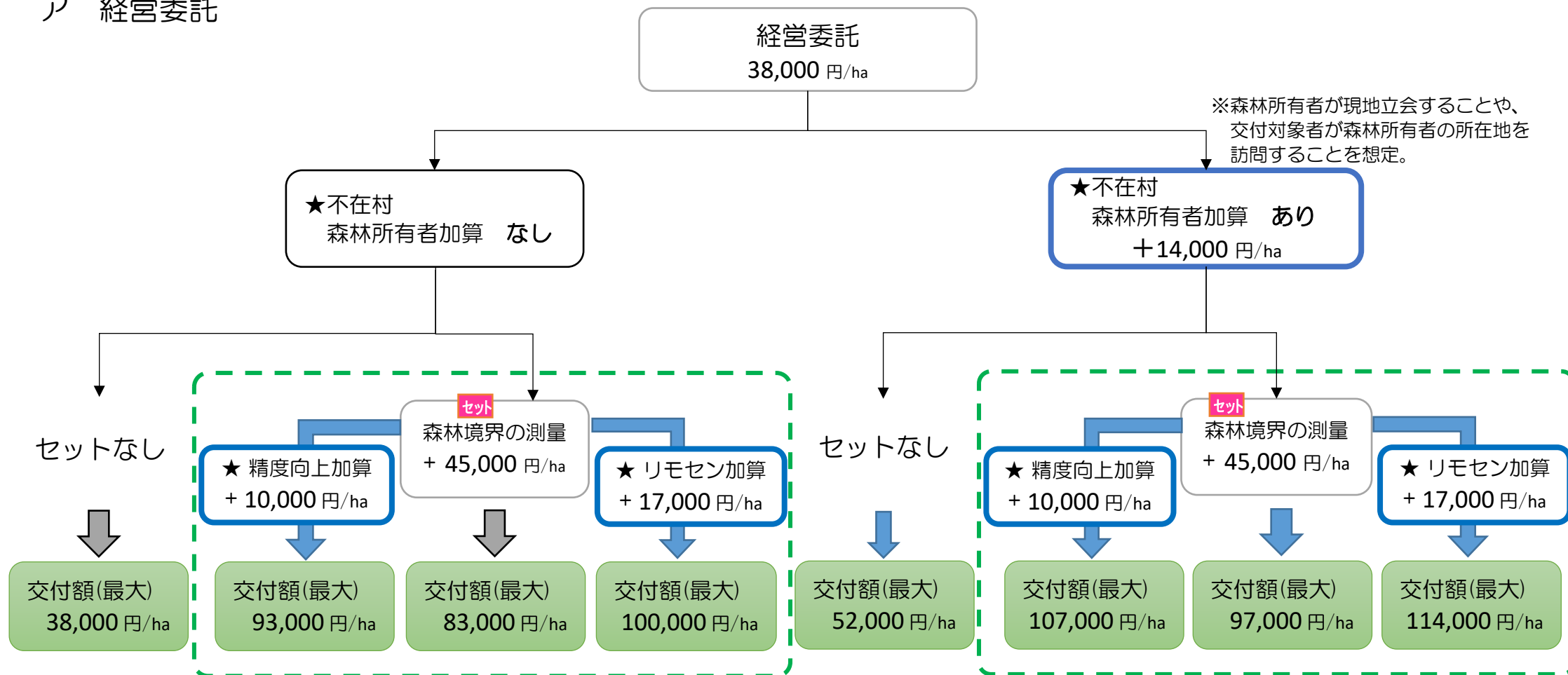
～メニュー別交付単価及び交付上限額～

森林所有者や森林組合等が行う森林経営計画作成促進のための情報の収集、合意形成、森林境界の明確化、森林所有者の探索等の活動を支援します。

事業名	メニュー	事業内容	交付額の区分 ※交付額は上限額		補助率	交付対象者
森林整備 地域活動 支援交付金	1 森林経営計画作成 促進	市町村長との協定に基づき行われる次の地域活動 ① 森林情報の収集 森林経営計画作成に必要な情報の収集 ② 森林調査 施業予定森林で行う立木調査や路網の線形 調査など、施業方法の決定に係る調査 ③ 合意形成活動 森林経営計画の作成及び計画期間内の施業実 施に係る合意の取り付けに必要な活動 (不在村森林所有者への合意形成活動を含む)	ア 経営委託	森林経営委託契約を締結し、森林経営計画の作成と当該 計画の計画期間内の間伐の実施に合意が得られた森林 面積1haあたり 38,000円	市町村長と 締結する協 定に基づき 地域活動を行 う森林所有 者や森林組 合等 市町村	
			イ 共同計画等	森林経営計画の作成について森林所有者の合意が得られ た森林又は森林調査簿等の成果を市町村に提供する森林 面積1haあたり 8,000円		
			ウ 間伐促進	森林経営計画の対象森林であって当該計画の計画期間内 において間伐の実施に合意が得られた森林 面積1haあたり 30,000円		
			★ 不在村 森林所有者加算 (ア～ウの加算措置)	合意形成活動を行った不在村森林所有者の所有森林 面積1haあたり 14,000円		
	2 森林境界の明確化	市町村長との協定に基づき行われる次の地域活動 ① 森林境界の測量 境界が不明瞭な森林で行う境界の測量、必要 な情報の収集、市町村への情報提供等 ② 森林境界測量の精度向上 ①の測量において、性能の高い機器を用いて 境界の測量及び基準点等と結合する測量 ③ リモートセンシングデータを活用した森林境 界の測量 ①の測量においてレーザ計測データなど、境 界の確認に必要な情報の収集、収集した情報 の分析による境界の測量 ④ 不在村森林所有者の現地立会 ⑤ 森林境界案の作成 レーザ計測データなど境界の確認に必要な情 報の収集、境界推測図の作成及び地元精通者 への確認、市町村への情報提供等	ア 森林境界の測量	森林境界の測量を行った森林 面積1haあたり 45,000円		
			★ 精度向上加算 (アの加算措置)	アの森林境界の測量において、性能の高い機器を用いて 境界の測量及び基準点等と結合させる測量を行った森林 (※「リモセン加算」との併用適用は不可。) 面積1haあたり 10,000円		
			★ リモセン加算 (アの加算措置)	アの森林境界の測量においてリモセンを活用して境界の 測量を行った森林 (※「精度向上加算」との併用適用は不可。) 面積1haあたり 17,000円		
			★ 不在村 森林所有者加算 (アの加算措置)	現地立会を行った不在村森林所有者の所有森林 (※メニュー1の「不在村森林所有者加算」を適用する森林は除く。) 面積1haあたり 13,000円		
			イ 森林境界案の作 成	森林境界案の作成を行った森林 面積1haあたり 40,000円		
			3 森林所有者の探索	市町村長との協定に基づき、所有者が不明な森林 について、戸籍、住民票、課税情報等の公的書類 を活用して所有者を探索・確認する活動		
	4 森林経営計画作 成・ 森林境界の明確化 に向けた条件整備	市町村長との協定に基づき、対象森林内に存する 作業路網及び対象森林に到達するまでの作業路網 の改良活動	メニュー1又は2の協定を締結した森林のうち、それぞれの交付金の積算基礎森 林とした森林 (※メニュー2の「リモセン加算」を適用する森林及び「森林境界案の作成」を行 う森林は除く。) 面積1haあたり 40,000円			

1 森林経営計画作成促進 (森林境界の明確化とセットを含む)

ア 経営委託



- ※ 森林境界の測量（リモセン加算なし）は、ハンディGPSやデジタルコンパス等を利用し、測量した結果を森林計画図に反映するまでを想定。
- ※ 森林境界の測量（リモセン加算あり）は、リモセンを利用し、測量した結果を森林計画図に反映するまでを想定。
- ※ 森林境界の測量（精度向上加算あり）は、測量精度を確保するため性能の高い測量機器による実施と、同測量機器による基準点等からの測量を行い、測量した結果を森林計画図に反映するまでを想定。

凡例

交付単価

加算分

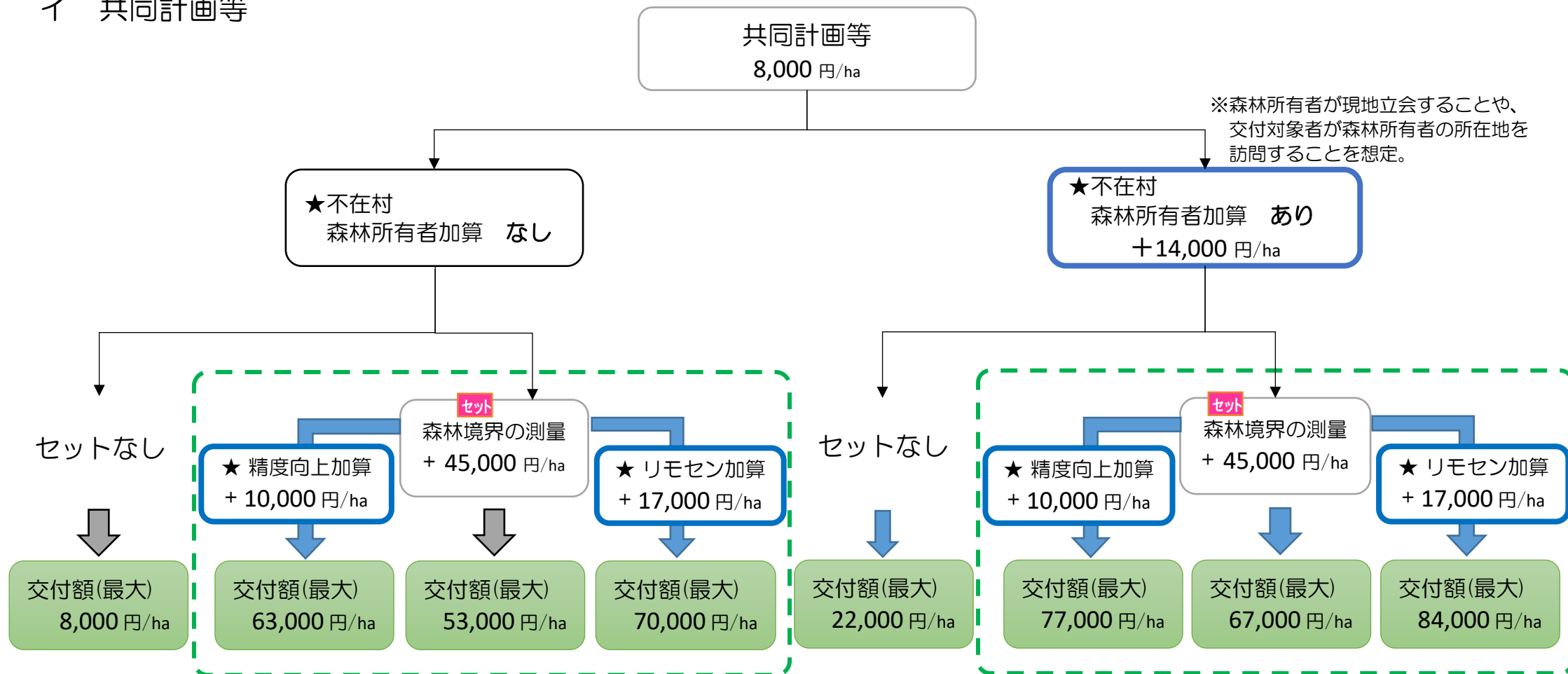
交付単価
合計

森林境界の明確化
メニューとセット

※各交付単価の負担割合は、
国1/2、道1/4、市町村1/4

1 森林経営計画作成促進 (森林境界の明確化とセットを含む)

イ 共同計画等



- ※ 森林境界の測量（リモセン加算なし）は、ハンディGPSやデジタルコンパス等を利用し、測量した結果を森林計画図に反映するまでを想定。
- ※ 森林境界の測量（リモセン加算あり）は、リモセンを利用し、測量した結果を森林計画図に反映するまでを想定。
- ※ 森林境界の測量（精度向上加算あり）は、測量精度を確保するため性能の高い測量機器による実施と、同測量機器による基準点等からの測量を行い、測量した結果を森林計画図に反映するまでを想定。

凡例

交付単価

加算分

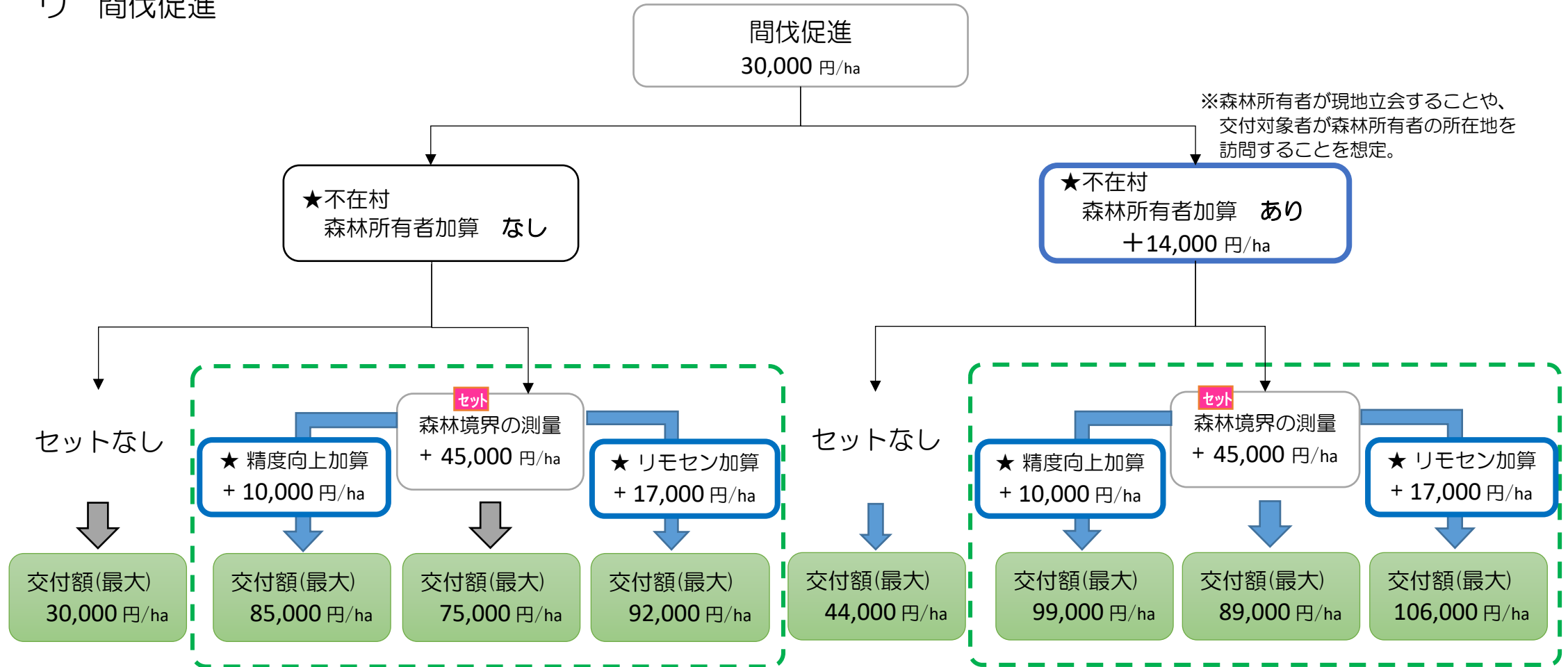
交付単価
合計

森林境界の明確化
メニューとセット

※各交付単価の負担割合は、
国1/2、道1/4、市町村1/4

1 森林経営計画作成促進 (森林境界の明確化とセットを含む)

ウ 間伐促進



- ※ 森林境界の測量（リモセン加算なし）は、ハンディGPSやデジタルコンパス等を利用し、測量した結果を森林計画図に反映するまでを想定。
- ※ 森林境界の測量（リモセン加算あり）は、リモセンを利用し、測量した結果を森林計画図に反映するまでを想定。
- ※ 森林境界の測量（精度向上加算あり）は、測量精度を確保するため性能の高い測量機器による実施と、同測量機器による基準点等からの測量を行い、測量した結果を森林計画図に反映するまでを想定。

凡例

交付単価

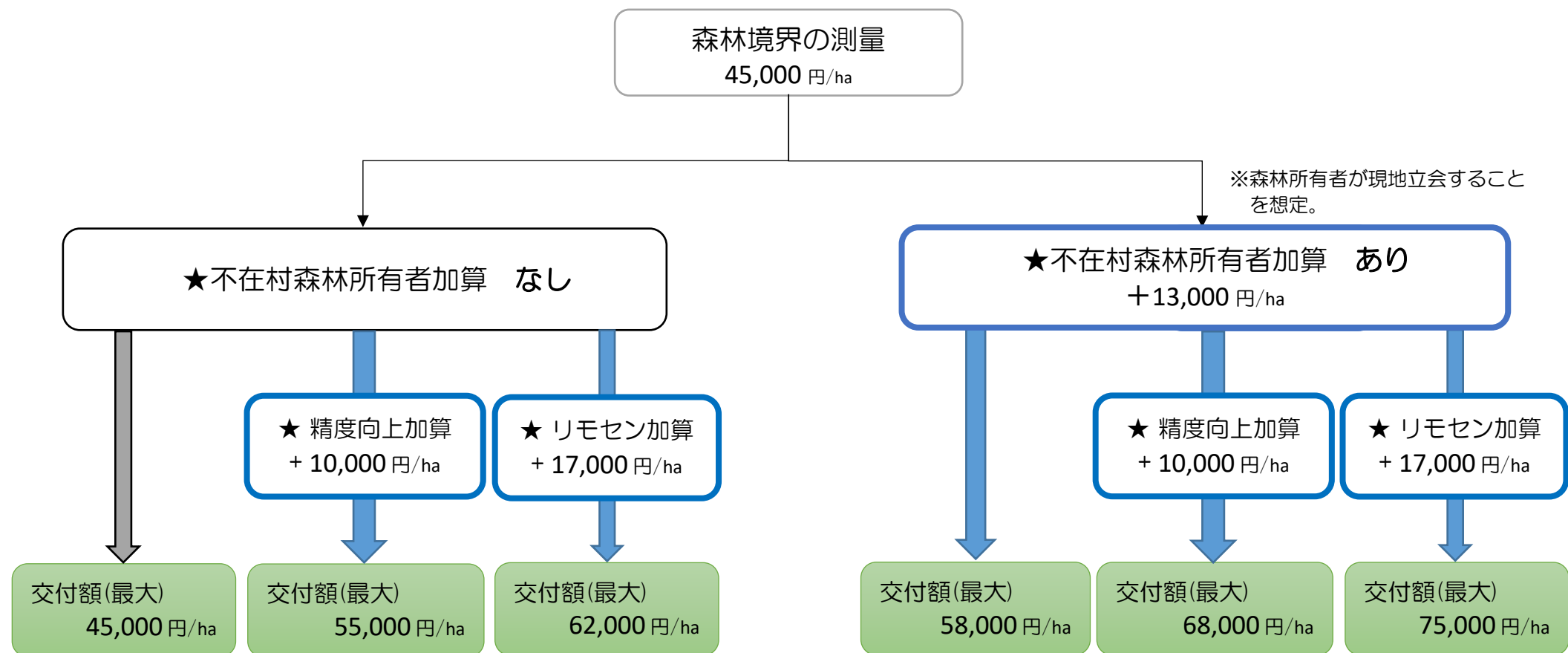
加算分

交付単価
合計

森林境界の明確化
メニューとセット

※各交付単価の負担割合は、
国1/2、道1/4、市町村1/4

2 森林境界の明確化 (森林境界の測量)



※ 当メニューにおける不在村森林所有者加算の単価は13,000円/haなので注意。
(森林経営計画作成促進における単価は14,000円/ha)

※ 森林境界の測量（リモセン加算なし）は、ハンディGPSやデジタルコンパス等を利用し、測量した結果を森林計画図に反映するまでを想定。

※ 森林境界の測量（リモセン加算あり）は、リモセンを利用し、測量した結果を森林計画図に反映するまでを想定。

※ 森林境界の測量（精度向上加算あり）は、測量精度を確保するため性能の高い測量機器による実施と、同測量機器による基準点等からの測量を行い、測量した結果を森林計画図に反映するまでを想定。

凡例

交付単価

加算分

交付単価
合計

※各交付単価の負担割合は、
国1/2、道1/4、市町村1/4

2 森林境界の明確化

(森林境界案の作成)

森林境界案の作成

40,000 円/ha

- ※ レーザ計測データ、空中写真、森林計画図、林地台帳その他境界を確認するために必要な情報の収集・分析を行い、境界推測図の作成及び地元精通者（第三者）による確認までを想定。
- ※ 森林境界案を作成した次年度を始期として2年以内の合意形成が必要。境界確認を行う合意形成の活動にあっては、「森林境界の明確化」として支援を受けることが可能で、交付上限額は下のとおり22,000円/haとなる。

境界確認を行う合意形成の活動

森林境界の測量
(リモセン加算)
62,000 円/ha

森林境界案作成
40,000 円/ha

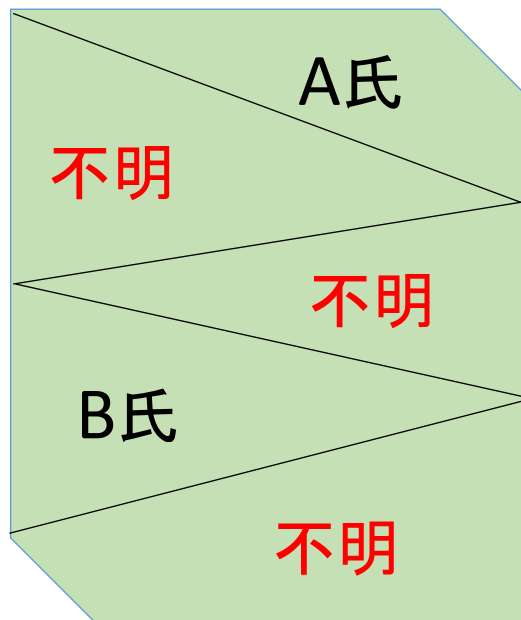
交付額上限額
22,000 円/ha

3 森林所有者の探索

森林所有者の探索
5,000 円/ha

【これまでの支援内容】

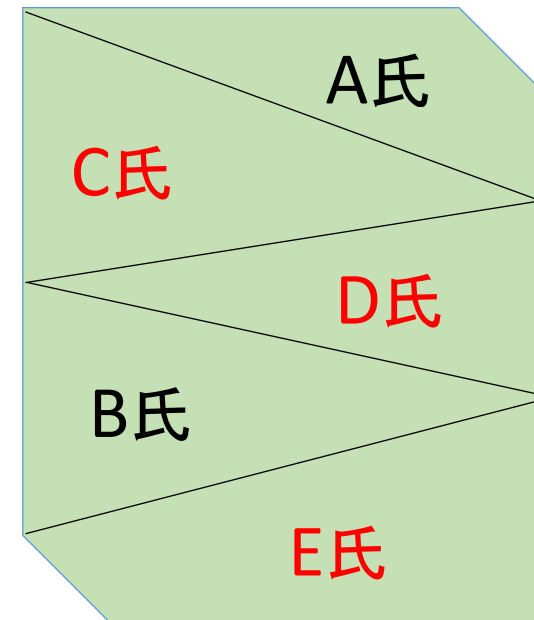
- 既存メニューに含む所有者確認方法
 - ・林地台帳
 - ・森林簿
 - ・登記簿
- などを用いて所有者確認



所有者が確認
できない場合

【所有者確認・探索の支援内容】

- 拡充する所有者探索方法
 - ・戸籍
 - ・住民票
 - ・課税台帳
- などを用いて所有者探索



※ 「森林経営計画作成促進」及び「森林境界の明確化」（過去に実施した事業も含む。）の活動を実施した結果、所有者が確知できなかった森林が対象。

※ 本メニューで実施（探索）した結果は、森林簿等の各種台帳の所有者情報への反映が必要。

4 森林経営計画作成・森林境界の明確化に向けた条件整備

