

平成24年度

中山間地域等直接支払交付金の
実施状況について

平成25年6月
北 海 道

目 次

I 制度の概要	1
II 実施状況の概要	2
1 実施市町村数	2
2 協定数及び集落協定参加者数	2
(1) 集落協定	2
(2) 個別協定	2
3 交付面積	3
(1) 地目別内訳	3
(2) 交付基準別内訳	3
(3) 増減理由	3
4 交付金額	4
(1) 協定区分別交付金額	4
(2) 地目別交付金額	4
(3) 交付基準別交付金額	4
5 協定活動の動向	5
(1) 集落協定の概要	5
(2) 交付金の配分割合	5
(3) 集落協定の規模	6
(4) 集落協定の活動の実施状況	7
ア 集落マスタープランの取組状況[基礎単価要件]	7
イ 農業生産活動等として取り組むべき事項[基礎単価要件]	8
(ア) 耕作放棄の防止等の活動	8
(イ) 水路・農道等の管理活動	8
(ウ) 多面的機能を増進する活動	9
ウ 農業生産活動等の体制整備として取り組むべき事項[体制整備単価要件]	9
(ア) 農用地等保全マップの作成及び実践	9
(イ) A、B又はC要件の活動	10
(5) 共同取組活動分の使途	11
III 市町村別実施状況	12

I 制度の概要

耕作放棄地の増加等により水源かん養機能・洪水防止機能等、農業農村の有する多面的機能の低下が特に懸念されている中山間地域等において、担い手の育成等による農業生産の維持を通じて、多面的機能を確保する観点から、農業生産条件の不利を補正する目的で中山間地域等直接支払交付金を交付します。

○実施期間

本制度は、平成12年度から第1期対策がスタートし、平成17年度からは第2期対策が実施されており、

現在は、平成22年度から第3期対策が取り組まれております。

なお、第3期対策から、高齢化に配慮したより取り組みやすい制度へと見直されています。

○交付単価（円/10a）

地目	区分	基礎単価	体制整備単価	備考
田	急傾斜	16,800	21,000	・基礎単価は体制整備単価の8割 ・取組のレベルにより、いずれかの単価を交付 ・体制整備単価の要件が達成されなかった場合は、基礎単価との差額（2割）は遡及返還となる。
	緩傾斜	6,400	8,000	
畑	急傾斜	9,200	11,500	
	緩傾斜	2,800	3,500	
草地	急傾斜	8,400	10,500	
	緩傾斜	2,400	3,000	
	草地比率の高い草地	1,200	1,500	
採草放牧地	急傾斜	800	1,000	
	緩傾斜	240	300	

○集落協定

基礎単価要件	体制整備単価要件
①集落マスタープランの作成 ・集落が目指すべき将来像と協定期間の活動行程表を明記 ②農業生産活動等（必須事項） ・耕作放棄の防止等の活動 ・水路、農道等の管理活動 ③多面的機能を増進する活動（選択的必須事項） ・国土保全機能を高める取組 ・保健休養機能を高める取組 ・自然生態系の保全に資する取組	基礎単価要件に加えて、次の活動を行う。 ①農用地等保全マップの作成及び実践 ・農地法面、水路、農道等の補修・改良 ・鳥獣害防止対策 ・既耕作放棄地の復旧または林地化 ②A～Cの要件から1つ以上を選択 【A要件】（次のうち2つ以上を選択） ・協定農用地の拡大 ・機械・農作業の共同化 ・高付加価値型農業の実践 ・地場産農産物等の加工・販売 ・農業生産条件の強化 ・新規就農者の確保 ・認定農業者の育成 ・多様な担い手の確保 ・担い手への農地集積 ・担い手への農作業委託 【B要件】（次のうち1つ以上を選択） ・集落を基礎とした営農組織の育成 ・担い手集積化 【C要件】 ・集団的かつ持続可能な体制整備

○個別協定

基礎単価要件	体制整備単価要件
①5年間以上の利用権の設定等 または基幹的農作業の受委託契約 ②農業生産活動等（必須事項） ・耕作放棄の防止等の活動 ・水路、農道等の管理活動 ③多面的機能を増進する活動（選択的必須事項） ・国土保全機能を高める取組 ・保健休養機能を高める取組 ・自然生態系の保全に資する取組	基礎単価要件に加えて、次の要件を満たすこと。 ①の対象面積を協定認定時における協定農用地面積の10%又は0.5haのうちいずれか多い方の面積以上を増加させる。

II 実施状況の概要

1 実施市町村数

平成24年度に中山間地域等支払市町村基本方針（以下「基本方針」という。）を策定している市町村数は97で、23年度と同数でした。

対象農用地を有する市町村数は109で、23年度からの増減はなく、対象農用地を有する市町村数に占める実施市町村数の割合は89%です。

表1 市町村基本方針策定数 (単位：市町村)

区 分	平成23年度	平成24年度	増減
道内市町村数	179	179	0
対象農用地を有する市町村数 (A)	109	109	0
基本方針策定市町村数	97	97	0
交付市町村数 (B)	97	97	0
交付市町村率 (B/A) (%)	89.0	89.0	

※ 対象農用地を有する市町村とは、本制度の対象地域である地域振興5法（特定農山村、山村、過疎、半島、離島）の指定を受けている151市町村及び知事特認地域基準に該当する8市町村のうち、交付対象農用地を有する旨報告のあった市町村のこと

※ 対象農用地とは「急傾斜農用地」、「緩傾斜農用地」、「高齢化率・耕作放棄率の高い農地」、「草地比率の高い草地」のこと

2 協定数及び集落協定参加者数

(1) 集落協定

平成24年度の集落協定数は355協定で、23年度から7協定増加しました。

全集落協定のうち、体制整備単価の協定は298で、全集落協定数の83.7%を占めています。

集落協定の参加者は、18,482人（組織）で、集落協定の新規追加等により、23年度から141人（組織）増加しています。

集落協定参加者に占める農業者の割合は、90%です。

(2) 個別協定

平成24年度の個別協定数は1協定で、23年度と同数です。

表2 協定数及び集落協定参加者数 (単位：協定、人・組織)

区分	H23			H24			増減	増減	
	体制整備	基礎		体制整備	基礎			体制整備	基礎
集落協定	348	297	51	355	298	57	7	1	6
個別協定	1	0	1	1	0	1	0	0	0
合計	349	297	52	356	298	58	7	1	6
単価区分の割合(%)	100.0	85.1	14.9	100.0	83.7	16.3			
集落協定参加者数	18,341	17,492	849	18,482	17,570	912	141	78	63
農業者	16,536	15,765	771	16,572	15,741	831	36	-24	60
交付農用地を持たない農業者	3,215	3,129	86	3,337	3,253	84	122	124	-2
農業生産法人	691	654	37	733	692	41	42	38	4
特定農業法人	20	19	1	5	4	1	-15	-15	0
その他法人	5	4	1	5	4	1	0	0	0
機械・施設共同利用組織	120	109	11	132	121	11	12	12	0
農作業受託組織	17	17	0	17	17	0	0	0	0
その他組織	10	10	0	15	15	0	5	5	0
土地改良区	2	2	0	2	2	0	0	0	0
水利組合	150	146	4	149	145	4	-1	-1	0
非農業者	665	652	13	715	703	12	50	51	-1
その他	125	114	11	137	126	11	12	12	0

※集落協定・・・対象農用地において5年間以上継続して農業生産活動等を行う複数の農業者等が締結する協定
 ※個別協定・・・認定農業者等が農用地の権原を有する者との間において5年間以上の利用権の設定等や農作業受委託契約に基づき締結する協定

※体制整備（体制整備単価協定）・・・基礎単価協定が行う農業生産活動等に加え、国の定めた基準に基づく生産性・収益向上等の取組を行い、体制整備単価による交付金を受給する協定

※基礎（基礎単価協定）・・・適正な農地管理及び多面的機能を増進する活動等を行い、体制整備単価の8割相当額の単価による交付金を受給する協定

3 交付面積

平成24年度の交付面積は、33万700haとなり、23年度から405ha、割合で0.1%増加しました。
このうち、体制整備単価協定に係る交付面積は31万2,879haで、全体の94.6%を占めています。

(1) 地目別

24年度の地目別の面積の内訳は、田3万7,352ha、畑5,186ha、草地28万8,151ha、採草放牧地11haとなっています。

(2) 交付基準別

24年度の交付基準別の面積の内訳は、急傾斜農用地5,803ha、緩傾斜農用地4万6,668ha、高齢化率・耕作放棄率の高い農地163ha、草地比率の高い草地27万8,066haとなっています。

(3) 増減要因

地目別では田及び畑、対象農用地基準別では急傾斜及び緩傾斜において、交付面積が増加しておりますが、これは24年度に新規に緩傾斜を対象とした市町村があることが主な要因です。

一方、草地比率の高い草地地帯において、草地以外の作物への作付転換が行われたことから、地目別で草地、対象農用地基準別で草地比率の高い草地において、面積が減少しております。

表3 交付金交付面積

(単位：ha)

区 分	H23	H24	体制整備		増減	増減率(%)
			体制整備	基礎		
田	36,407	37,352	35,776	1,576	945	2.6
急傾斜	4,935	4,935	4,649	286	0	0.0
緩傾斜	31,425	32,370	31,080	1,290	945	3.0
高齢化・耕作放棄率	47	47	47	0	0	0.0
畑	5,133	5,186	5,131	55	53	1.0
急傾斜	51	51	51	0	0	0.0
緩傾斜	5,049	5,102	5,047	55	53	1.0
高齢化・耕作放棄率	33	33	33	0	0	0.0
草地	288,743	288,151	271,961	16,190	-592	-0.2
急傾斜	814	817	592	225	3	0.4
緩傾斜	9,144	9,186	8,383	803	42	0.5
高齢化・耕作放棄率	82	82	82	0	0	0.0
草地比率の高い草地	278,703	278,066	262,904	15,162	-637	-0.2
採草放牧地	11	11	11	0	0	0.0
急傾斜	0	0	0	0	0	-
緩傾斜	11	11	11	0	0	0.0
合計	330,295	330,700	312,879	17,821	405	0.1
急傾斜	5,800	5,803	5,292	511	3	0.1
緩傾斜	45,629	46,668	44,520	2,148	1,039	2.3
高齢化・耕作放棄率	163	163	163	0	0	0.0
草地比率の高い草地	278,703	278,066	262,904	15,162	-637	-0.2

注1 「急傾斜」とは、勾配が田で1/20以上、畑・草地及び採草放牧地で15度以上の農用地

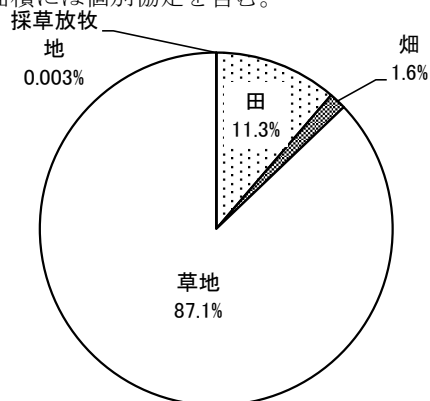
注2 「緩傾斜」とは、勾配が田で1/100以上1/20未満、畑・草地及び採草放牧地で8度以上15度未満の農用地

注3 「高齢化・耕作放棄率」とは、高齢化率が40%以上で、かつ、耕作放棄率の高い(田8%以上、畑15%以上)農地

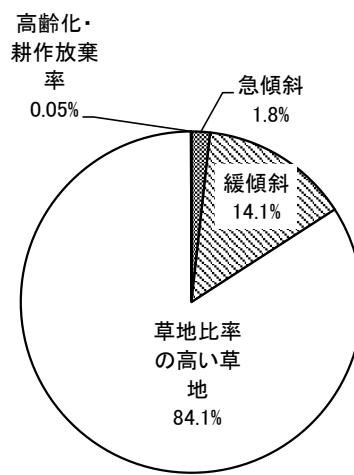
注4 「草地比率の高い草地」とは、積算気温が著しく低く(2,300℃)、かつ、草地比率70%以上の市町村に存する草地

注5 ラウンドの関係で、計が一致しない場合がある。

注6 交付面積には個別協定を含む。



交付面積の地目別割合



交付面積の基準別割合

4 交付金額

(1) 協定区分別交付金額

平成24年度の集落協定の交付金額は約82億6,200万円で、23年度から約6,600万円増加しました。これは、新たに緩傾斜を対象とした市町村があったことが主な要因です。

一方、個別協定の交付金額は約360万円で、23年度と同額でした。

表4 協定別交付金額 (単位：千円)

区 分	H23	H24	増減	増減率(%)
集落協定	8,192,649	8,258,451	65,802	0.8
個別協定	3,616	3,616	0	0.0
合 計	8,196,265	8,262,067	65,802	0.8

(2) 地目別

田の平成24年度交付金額は、約35億9,700万円で、23年度から約7,190万円増加し、全体に占める割合は44%でした。

畑の平成24年度交付金額は、約1億8,520万円で、23年度から約180万円増加し、全体に占める割合は2%でした。

草地の平成24年度交付金額は、約44億7,980万円で、23年度から約790万円減少し、全体に占める草地の割合は55%でした。

(3) 交付基準別

急傾斜農用地の平成24年度交付金額は、約11億1,120万円で、23年度から約30万円増加し、全体に占める割合は13%でした。

緩傾斜農用地の平成24年度交付金額は、約30億1,790万円で、23年度から約7,500万円増加し、全体に占める割合は37%でした。

高齢化率・耕作放棄率の高い農地の平成24年度交付金額は、約740万円で、23年度からの増減はなく、全体に占める割合は0.1%でした。

草地比率の高い草地の平成24年度交付金額は、約41億2,550万円で、23年度から約900万円減少し、全体に占める割合は50%でした。

表5 交付金交付金額 (単位：千円、%)

区 分	H23		H24		増減	
	金額	構成比	金額	構成比	金額	増減率
田	3,525,082	43.0	3,597,017	43.9	71,935	2.0
急傾斜	1,024,257	12.5	1,024,241	12.5	-16	0.0
緩傾斜	2,497,030	30.5	2,568,981	31.3	71,951	2.9
高齢化率・耕作放棄率	3,795	0.05	3,795	0.05	0	0.0
畑	183,456	2.2	185,216	2.3	1,760	1.0
急傾斜	5,885	0.1	5,885	0.1	0	0.0
緩傾斜	176,405	2.2	178,165	2.2	1,760	1.0
高齢化率・耕作放棄率	1,166	0.01	1,166	0.01	0	0.0
草地	4,487,695	54.8	4,479,801	54.7	-7,894	-0.2
急傾斜	80,741	1.0	81,083	1.0	342	0.4
緩傾斜	269,525	3.3	270,748	3.3	1,223	0.5
高齢化率・耕作放棄率	2,472	0.03	2,472	0.03	0	0.0
草地比率の高い草地	4,134,957	50.4	4,125,498	50.3	-9,459	-0.2
採草放牧地	32	0.0004	32	0.0004	0	0.0
急傾斜	0	0.0	0	0.0	0	-
緩傾斜	32	0.0004	32	0.0004	0	0.0
合計	8,196,266	100.0	8,262,067	100.0	65,802	0.8
急傾斜	1,110,883	13.6	1,111,209	13.4	326	0.0
緩傾斜	2,942,992	35.9	3,017,926	36.5	74,934	2.5
高齢化率・耕作放棄率	7,434	0.1	7,434	0.1	0	0.0
草地比率の高い草地	4,134,957	50.4	4,125,498	49.9	-9,459	-0.2

注1 「急傾斜」とは、勾配が田で1/20以上、畑・草地及び採草放牧地で15度以上の農用地

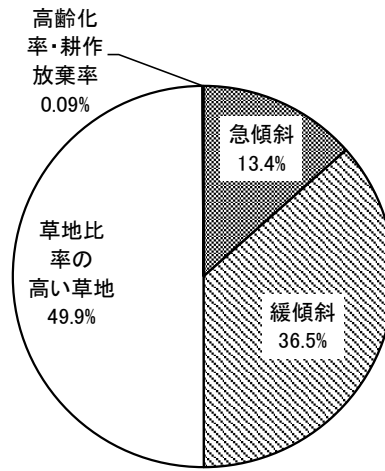
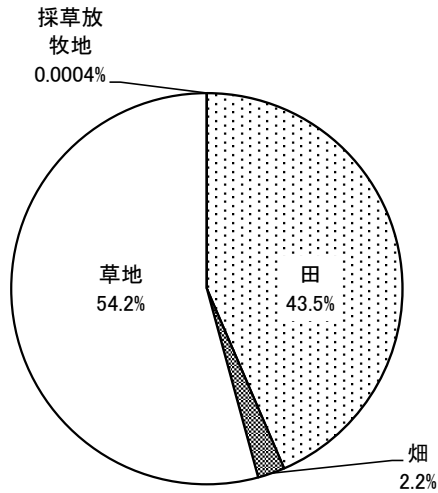
注2 「緩傾斜」とは、勾配が田で1/100以上1/20未満、畑・草地及び採草放牧地で8度以上15度未満の農用地

注3 「高齢化・耕作放棄率」とは、高齢化率が40%以上で、かつ、耕作放棄率の高い(田8%以上、畑15%以上)農地

注4 「草地比率の高い草地」とは、積算気温が著しく低く(積算気温2,300℃未満)、かつ、草地比率70%以上の市町村に存する草地

注5 ラウンドの関係で、計が一致しない場合がある。

注6 交付面積には個別協定を含む。



交付金の地目別割合

交付金の基準別割合

5 協定活動の動向

(1) 集落協定の概要

1 市町村当たりの集落協定数は4、交付面積は3,409ha、交付金額は約8,510万円となりました。

1 集落協定当たりの参加者数は52人（組織）、交付面積は932ha、交付金額は約2,320万円となりました。

また、体制整備単価協定は、いずれの項目においても基礎単価協定を上回っています。

表6 1市町村当たり、1協定当たりの交付金額等の概要 (単位：人・組織、ha、千円)

単価区分	市町村数	協定数	1市町村当たり			1協定当たり			一人当たりの交付金額
			協定数	交付面積	交付金額	参加者数	交付面積	交付金額	
体制整備	84	298	4	3,725	94,164	59	1,050	26,543	450
基礎	27	57	2	660	12,913	16	313	6,117	382
道全体	97	355	4	3,409	85,139	52	932	23,263	447

(2) 交付金の配分割合

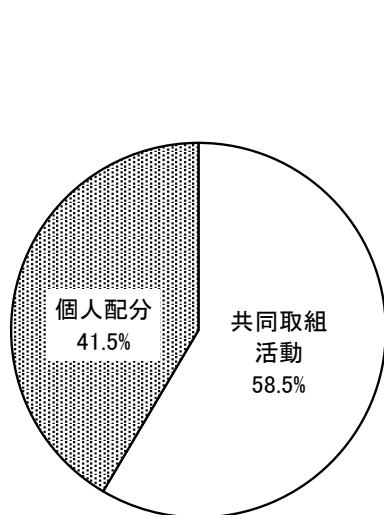
市町村から集落協定に交付された交付金の配分割合は、6割が共同取組活動分、残り4割が個人配分となりました。

また、交付金の40%以上を共同取組活動に充当している協定の割合は92%でした。

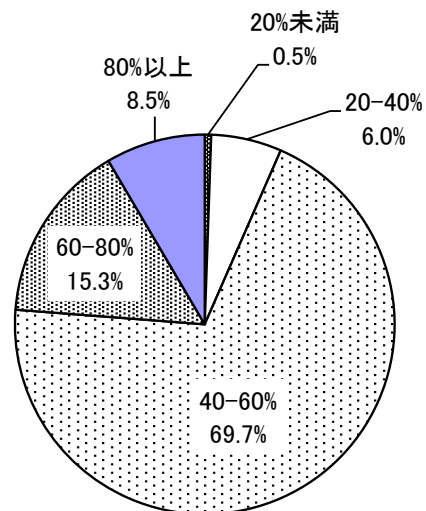
表7 交付金の配分割合 (単位：千円、%、協定数)

年度	交付金額	共同取組活動分	充当率	共同取組活動充当率別協定数				
				20%未満	20-40%	40-60%	60-80%	80%以上
H23	8,192,649	4,889,468	59.7	0	8	263	57	31
H24	8,262,067	4,833,365	58.5	2	22	255	56	31

※ 複数の市町村にまたがる協定を含む（延べ協定数）。



交付金の配分割合



共同取組活動充当率別協定割合

(3) 集落協定の規模

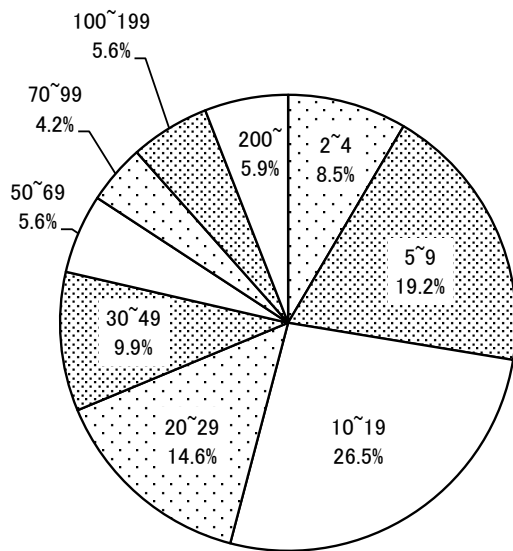
集落協定の参加者数については、19名未満の集落協定が約半数の54%を占めております。
 また、集落協定の面積については、100ha未満の協定で約半数の52%を占める一方で、1,000haを超える協定も13%あります。

表8 参加者（人・組織）数別集落協定数 (単位：協定数)

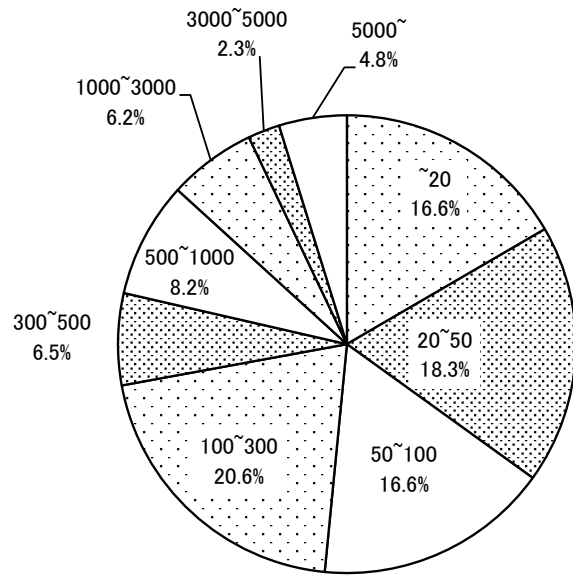
	2 ~ 4	5 ~ 9	10 ~ 19	20 ~ 29	30 ~ 49	50 ~ 69	70 ~ 99	100 ~ 199	200 以上	合計
H23	28	64	98	47	36	19	16	19	21	348
H24	30	68	94	52	35	20	15	20	21	355
増減数	2	4	-4	5	-1	1	-1	1	0	7
構成割合 (H24) (%)	8.5	19.2	26.5	14.6	9.9	5.6	4.2	5.6	5.9	100

表9 農用地面積規模別集落協定数 (単位：協定数)

	20ha 未満	20ha ~ 50ha	50ha ~ 100ha	100ha ~ 300ha	300ha ~ 500ha	500ha ~ 1,000ha	1,000ha ~ 3,000ha	3,000ha ~ 5,000ha	5,000ha 以上	合計
H23	58	62	57	73	22	29	22	8	17	348
H24	59	65	59	73	23	29	22	8	17	355
増減数	1	3	2	0	1	0	0	0	0	7
構成割合 (H24) (%)	16.6	18.3	16.6	20.6	6.5	8.2	6.2	2.3	4.8	100



参加者数別の集落協定の割合



交付面積(ha)別の集落協定の割合

(4) 集落協定の活動の実施状況

ア 集落マスタープランの取組状況〔基礎単価要件〕

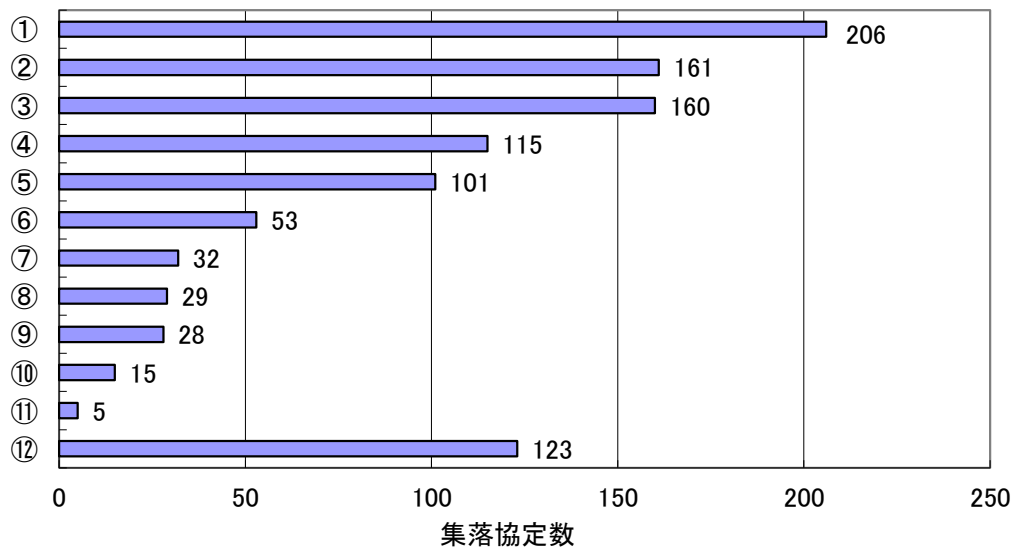
集落が目指すべき将来像として選択した項目は、「地域の実情に即した持続的な農業生産活動等の体制整備」が205協定で最も多く、次いで「集落ぐるみの農業生産活動等の体制整備」が193協定となっています。

集落の将来像を実現するための活動方策として選択した項目は、「機械・農作業の共同化等営農組織の育成」が206協定で最も多く、次いで「認定農業者の育成」が161協定、「共同で支え合う集団的かつ持続可能な体制整備」が160協定となっています。

表10 集落の目指すべき将来像

項 目	協定数	割合 (%)
集落協定数	355	
目指すべき将来像（複数選択可）		
① 地域の実情に即した持続的な農業生産活動等の体制整備	205	57.7
② 集落ぐるみの農業生産活動等の体制整備	193	54.4
③ 集積対象者を核とした農業生産活動等の体制整備	116	32.7
④ その他	54	15.2
将来像を実現するための活動方策（複数選択可）		
① 機械・農作業の共同化等営農組織の育成	206	58.0
② 認定農業者の育成	161	45.4
③ 共同で支え合う集団的かつ持続可能な体制整備	160	45.1
④ 新規就農者の確保	115	32.4
⑤ 農業生産条件の強化	101	28.5
⑥ 協定農用地の拡大	53	14.9
⑦ 地場産農産物等の加工・販売	32	9.0
⑧ 担い手への農作業の委託	29	8.2
⑨ 担い手への農地集積	28	7.9
⑩ 高付加価値型農業	15	4.2
⑪ 多様な担い手の確保	5	1.4
⑫ その他	123	34.6
（心土破碎、鳥獣害対策、暗渠排水、廃プラ処理等）		

将来像を実現するための活動方策



※①～⑫は、上表の項目に対応した番号

イ 農業生産活動等として取り組むべき事項〔基礎単価要件〕

(7) 耕作放棄の防止等の活動

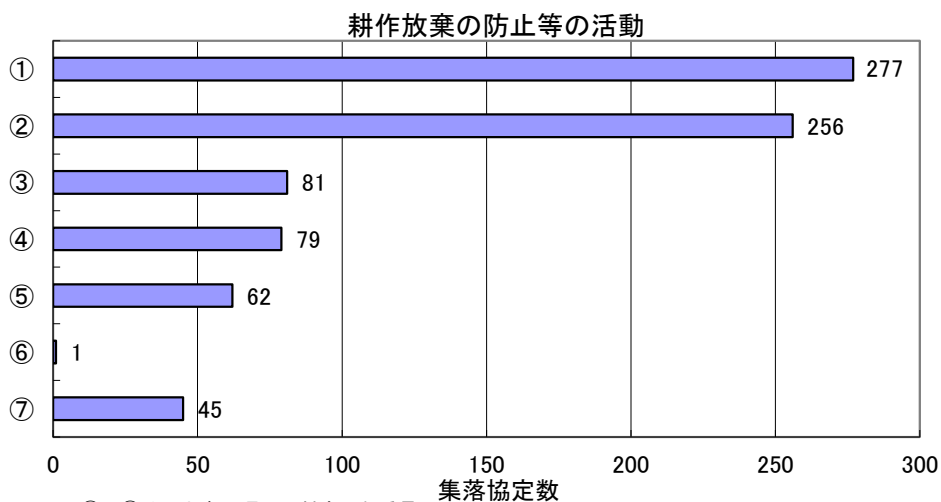
耕作放棄の防止等の活動として、「貸借の設定・農作業の委託」に取り組んだのは277協定で最も多く、次いで「農地法面点検」が256協定となりました。

(4) 水路・農道等の管理活動

農道の管理活動に350協定、水路の管理活動に298協定が取り組みました。

表12 耕作放棄の防止等の活動（複数選択可）

項目	協定数	割合 (%)
集落協定数	355	
耕作放棄の防止等の活動（複数選択可）		
① 貸借設定・農作業の委託	277	78.0
② 農地法面点検	256	72.1
③ 簡易な基盤整備	81	22.8
④ 柵、ネット等の設置	79	22.3
⑤ 土地改良事業	62	17.5
⑥ 地目転換	1	0.3
⑦ その他（農地の点検・見回り等）	45	12.7
水路・農道等の管理活動		
① 農道の管理	350	98.6
② 水路の管理	298	83.9
③ その他	1	0.3



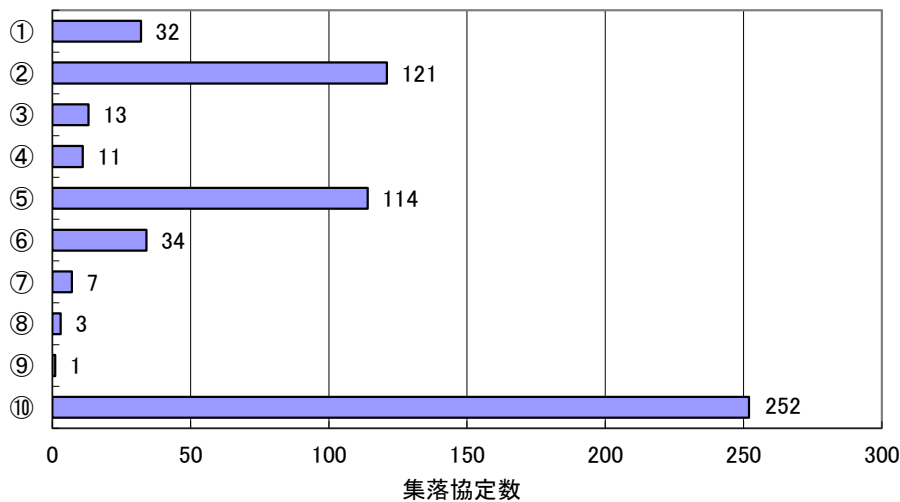
(ウ) 多面的機能を増進する活動〔基礎単価要件〕

多面的機能を増進する活動として、「景観作物の作付け」に取り組んだのは121協定で最も多く、次いで「堆きゅう肥の施肥」が114協定となりました。

表13 多面的機能を増進する活動（複数選択可）

項目	協定数	割合 (%)
集落協定数	355	
多面的機能を増進する活動（複数選択可）		
1 国土保全機能を高める取組		
① 周辺林地の下草刈り	32	9.0
2 保健休養機能を高める取組		
② 景観作物の作付	121	34.1
③ 体験民宿（グリーン・ツーリズム）	13	3.7
④ 市民農園等の開設・運営	11	3.1
3 自然生態系の保全に資する取組		
⑤ 堆きゅう肥の施肥	114	32.1
⑥ 粗放的畜産	34	9.6
⑦ 魚類・昆虫類の保護	7	2.0
⑧ 緑肥作物の作付け	3	0.8
⑨ 鳥類の餌場の確保	1	0.3
4 ⑩ その他 （廃屋処理、農道の草刈り、廃プラの回収、集落会館周辺の清掃）	252	71.0

多面的機能を増進する活動



※①～⑩は、上表の項目に対応した番号

ウ 農業生産活動等の体制整備として取り組むべき事項〔体制整備単価要件〕

(7) 農用地等保全マップの作成及び実践

体制整備単価受給の298協定は、基礎単価要件の活動に加え、農用地等保全マップを作成し、同マップに位置づけられた活動を実践しています。

マップ活動のうち、「農地法面、水路・農道等の補修・改良」に取り組んだ集落協定が262協定で最も多く、次いで「農作業の共同化又は受委託等」が110協定となっています。

表14 農用地等保全マップの作成及び実践（複数選択可）

項目	協定数	割合 (%)
体制整備単価集落協定数	298	
農用地等保全マップの作成内容		
農地法面、水路・農道等補修・改良	262	87.9
農作業の共同化又は受委託等	110	36.9
自己施工による農業生産条件の強化	77	25.8
その他将来に向けた適正な農用地保全	23	7.7

(イ) A、BまたはC要件の活動〔体制整備単価要件〕

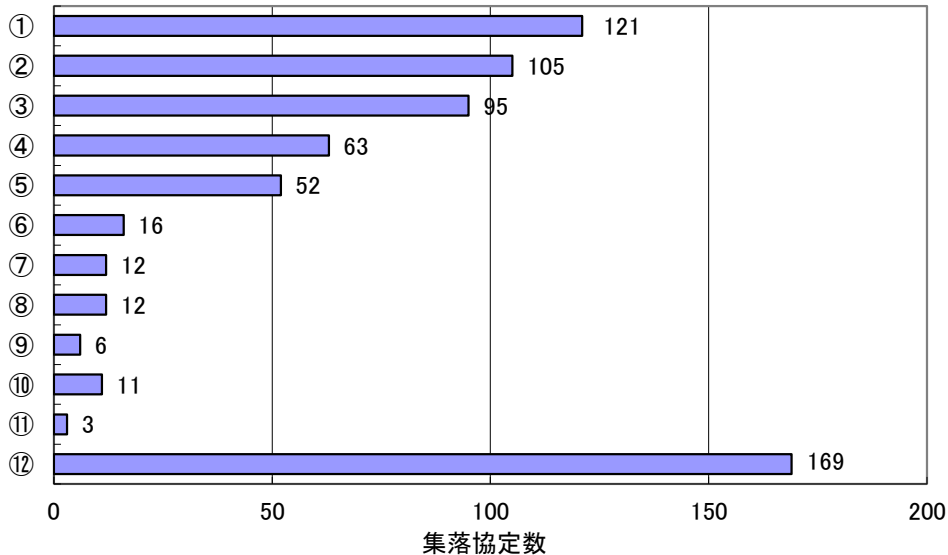
体制整備単価受給の298協定は、農用地等保全マップ活動に加えA、BまたはC要件の活動に取り組んでおり、内訳は、A要件が209協定（70%）、B要件が14協定（5%）、C要件が169協定（57%）となっています。（要件の複数選択可）

A要件を選択した集落では、「認定農業者の育成」を取組活動として選択した協定が121協定と最も多く、次いで「新規就農者の確保」が105協定、B要件を選択した集落では「担い手への集積化」を選択した協定が11協定、次いで「集落を基礎とした営農組織の育成」が3協定となっています。

表15 各要件の活動(A要件は2項目以上を選択)

項 目	協定数	割合(%)
体制整備単価集落協定数	298	
A要件選択協定数	209	70.1
① 認定農業者の育成	121	40.6
② 新規就農者の確保	105	35.2
③ 機械・農作業の共同化等営農組織の育成	95	31.9
④ 農業生産条件の強化	63	21.1
⑤ 協定農用地の拡大	52	17.4
⑥ 地場産農産物等の加工・販売	18	6.0
⑦ 担い手への農地集積	12	4.0
⑧ 担い手への農作業の委託	12	4.0
⑨ 高付加価値型農業	6	2.0
B要件選択協定数	14	4.7
⑩ 担い手へ集積化	11	3.7
⑪ 集落を基礎とした営農組織の育成	3	1.0
C要件選択協定数	169	56.7
⑫ 共同で支え合う集团的かつ持続可能な体制整備	169	56.7

農業生産活動等の継続に向けた活動の内容



※①～⑫は、上表の項目に対応した番号

(3) 共同取組活動分の使途

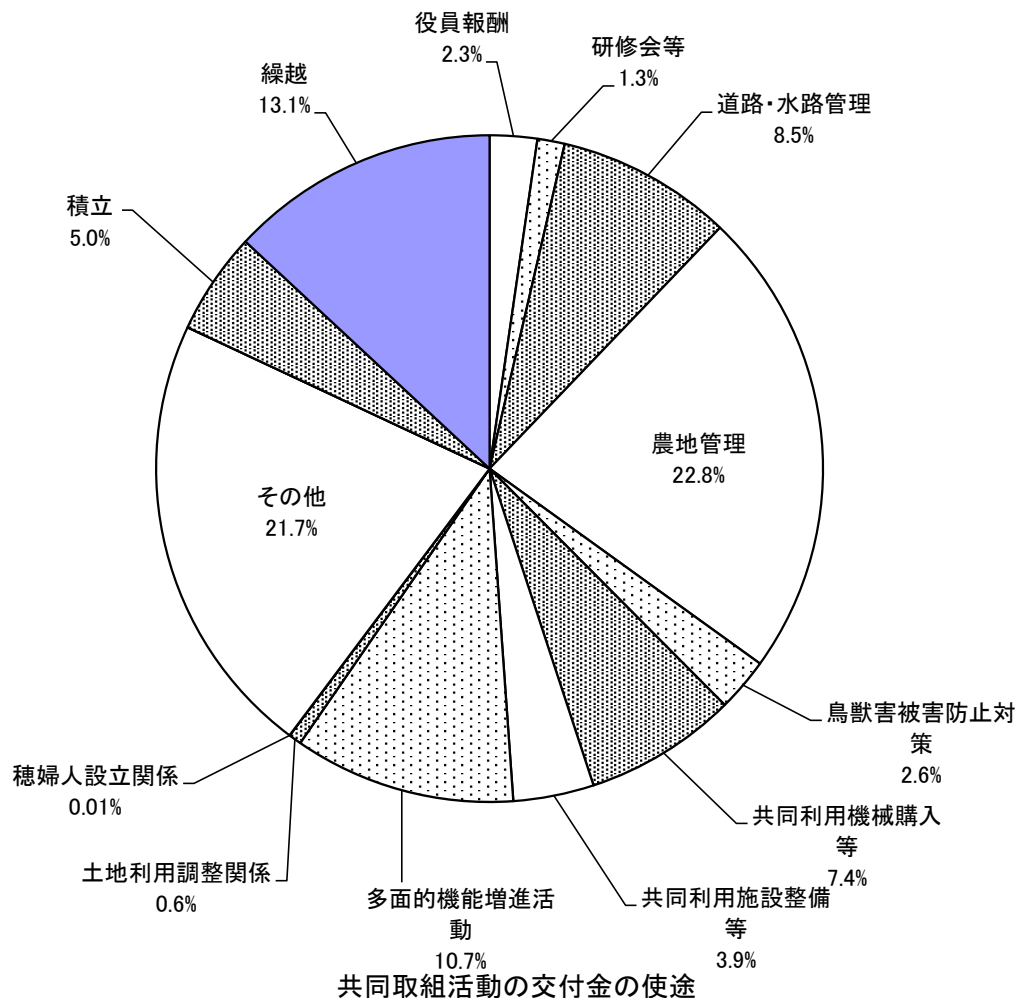
平成24年度において、市町村から協定集落に交付された交付金8,262百万円のうち、4,833百万円が共同取組活動に使用され、前年度からの繰越と併せて総額で6,280百万円が共同取組活動に使用されました。

共同取組活動の使途をみると、「農地管理費」が22.8%で最も多く、次に、「その他」21.7%となっています。

表16 共同取組活動に係る交付金の主な使途

(単位：千円)

支出内容	金額	割合(%)
① 役員報酬（集落協定に定める役職者への支払）	144,271	2.3
② 研修会等費（協定参加者が参加する各種研修等に係る経費）	83,162	1.3
③ 道・水路管理費（草刈・泥上げ等の出役費、補修費、活動に必要な備品費等）	535,304	8.5
④ 農地管理費（畦畔管理費、法面点検費、簡易基盤整備費等、農作業委託料等）	1,431,527	22.8
⑤ 鳥獣害被害防止対策費（防止柵等の資材費、設置費、管理費等）	163,357	2.6
⑥ 共同利用機械購入等費（共同利用機械の購入費、修理費、燃料代等）	465,361	7.4
⑦ 共同利用施設整備等費（共同利用施設の建設費、補修費、運営費等）	245,502	3.9
⑧ 多面的機能増進活動費（景観作物の作付、体験民宿、市民農園の実施等）	674,960	10.7
⑨ 土地利用調整関係費（利用権の設定、農作業の委託費等に係る経費）	38,781	0.6
⑩ 法人設立関係費	730	0.0
⑪ その他 （担い手育成、担い手への農作業委託、酪農ヘルパー・ワクチン助成、土壌診断等）	1,364,068	21.7
⑫ 積立	311,816	5.0
⑬ 繰越	820,785	13.1



Ⅲ 市町村別実施状況

※複数の市町村にまたがる集落協定については、主となる市町村に数値をまとめています。(交付金額及び交付面積を除く。)

1 協定数、集落協定参加者数及び交付金額

振興局	市町村	協定数							集落協定参加者（人・組織）			交付金額（千円）		
		計	集落協定		個別協定			計				内訳		
			体制整備単価	基礎単価	体制整備単価	基礎単価	体制整備単価		基礎単価	体制整備単価	基礎単価			
空知	岩見沢市	7	7	4	3	0	0	0	96	85	11	21,386	19,598	1,787
空知	美唄市	2	2	1	1	0	0	0	8	5	3	2,408	1,549	859
空知	芦別市	1	1	1	0	0	0	0	274	274	0	208,034	208,034	0
空知	赤平市	5	5	0	5	0	0	0	24	0	24	5,017	0	5,017
空知	三笠市	4	4	4	0	0	0	0	41	41	0	15,517	15,517	0
空知	砂川市	8	8	2	6	0	0	0	104	26	78	22,766	7,756	15,010
空知	深川市	30	30	19	11	0	0	0	509	456	53	260,488	221,456	39,031
空知	奈井江町	4	4	4	0	0	0	0	112	112	0	46,944	46,944	0
空知	由仁町	11	11	11	0	0	0	0	445	445	0	52,682	52,682	0
空知	長沼町	11	11	11	0	0	0	0	547	547	0	102,286	102,286	0
空知	栗山町	1	1	1	0	0	0	0	363	363	0	161,593	161,593	0
空知	月形町	16	16	15	1	0	0	0	272	264	8	87,503	87,227	276
空知	浦臼町	1	1	1	0	0	0	0	180	180	0	60,592	60,592	0
空知	新十津川町	10	10	10	0	0	0	0	315	315	0	127,268	127,268	0
空知	秩父別町	4	4	4	0	0	0	0	89	89	0	30,012	30,012	0
空知	雨竜町	14	14	14	0	0	0	0	260	260	0	161,284	161,284	0
空知	北竜町	1	1	1	0	0	0	0	200	200	0	113,471	113,471	0
空知	沼田町	10	10	10	0	0	0	0	240	240	0	115,529	115,529	0
石狩	石狩市	7	7	7	0	0	0	0	153	153	0	55,576	55,576	0
後志	蘭越町	19	19	19	0	0	0	0	171	171	0	66,296	66,296	0
後志	二セコ町	4	4	4	0	0	0	0	40	40	0	10,442	10,442	0
後志	共和町	8	7	7	0	1	0	1	149	149	0	49,837	46,221	3,616
後志	岩内町	1	1	0	1	0	0	0	3	0	3	1,231	0	1,231
胆振	登別市	1	1	0	1	0	0	0	11	0	11	1,770	0	1,770
胆振	豊浦町	1	1	1	0	0	0	0	25	25	0	4,961	4,961	0
胆振	壮瞥町	1	1	0	1	0	0	0	8	0	8	1,740	0	1,740
胆振	白老町	1	1	0	1	0	0	0	11	0	11	6,118	0	6,118
胆振	厚真町	1	1	1	0	0	0	0	77	77	0	17,016	17,016	0
胆振	むかわ町	1	1	1	0	0	0	0	179	179	0	37,076	37,076	0

振興局	市町村	協定数							集落協定参加者（人・組織）			交付金額（千円）		
		計	集落協定		個別協定			計				内訳		
			体制整備単価	基礎単価		体制整備単価	基礎単価		体制整備単価	基礎単価				
日高	平取町	1	1	1	0	0	0	0	154	154	0	52,045	52,045	0
渡島	八雲町	2	2	2	0	0	0	0	32	32	0	9,105	9,105	0
檜山	厚沢部町	1	1	1	0	0	0	0	194	194	0	55,119	55,119	0
檜山	乙部町	1	1	1	0	0	0	0	18	18	0	4,265	4,265	0
檜山	今金町	1	1	1	0	0	0	0	414	414	0	47,434	47,434	0
檜山	せたな町	3	3	3	0	0	0	0	457	457	0	57,032	57,032	0
上川	旭川市	1	1	1	0	0	0	0	382	382	0	100,382	100,382	0
上川	士別市	2	2	2	0	0	0	0	803	803	0	244,194	244,194	0
上川	名寄市	2	2	2	0	0	0	0	757	757	0	95,243	95,243	0
上川	富良野市	1	1	1	0	0	0	0	706	706	0	138,381	138,381	0
上川	鷹栖町	1	1	1	0	0	0	0	561	561	0	243,106	243,106	0
上川	当麻町	2	2	1	1	0	0	0	69	66	3	32,470	30,318	2,152
上川	愛別町	5	5	5	0	0	0	0	72	72	0	5,135	5,135	0
上川	上川町	1	1	1	0	0	0	0	91	91	0	55,191	55,191	0
上川	東川町	1	1	1	0	0	0	0	381	381	0	37,035	37,035	0
上川	美瑛町	1	1	1	0	0	0	0	614	614	0	245,822	245,822	0
上川	上富良野町	1	1	1	0	0	0	0	341	341	0	94,283	94,283	0
上川	中富良野町	1	1	1	0	0	0	0	435	435	0	28,778	28,778	0
上川	南富良野町	2	2	0	2	0	0	0	32	0	32	14,818	0	14,818
上川	和寒町	1	1	1	0	0	0	0	337	337	0	119,718	119,718	0
上川	剣淵町	1	1	1	0	0	0	0	423	423	0	69,912	69,912	0
上川	下川町	1	1	1	0	0	0	0	69	69	0	21,076	21,076	0
上川	美深町	2	2	1	1	0	0	0	65	15	50	5,546	838	4,708
上川	音威子府村	1	1	0	1	0	0	0	3	0	3	527	0	527
上川	中川町	1	1	1	0	0	0	0	53	53	0	29,286	29,286	0
上川	幌加内町	9	9	8	1	0	0	0	151	147	4	36,775	36,530	244
留萌	留萌市	1	1	1	0	0	0	0	54	54	0	16,319	16,319	0
留萌	増毛町	4	4	3	1	0	0	0	58	44	14	31,798	26,523	5,275
留萌	小平町	13	13	8	5	0	0	0	178	103	75	56,806	39,642	17,163
留萌	苫前町	8	8	7	1	0	0	0	182	153	29	60,472	56,450	4,022
留萌	羽幌町	1	1	1	0	0	0	0	155	155	0	84,834	84,834	0

振興局	市町村	協定数							集落協定参加者（人・組織）			交付金額（千円）		
		計	集落協定		個別協定			計				内訳		
			体制整備単価	基礎単価		体制整備単価	基礎単価		体制整備単価	基礎単価				
留萌	初山別村	1	1	0	1	0	0	0	54	0	54	14,873	0	14,873
留萌	遠別町	1	1	0	1	0	0	0	140	0	140	12,392	0	12,392
留萌	天塩町	2	2	2	0	0	0	0	146	146	0	120,948	120,948	0
宗谷	稚内市	2	2	2	0	0	0	0	168	168	0	192,912	192,912	0
宗谷	猿払村	1	1	1	0	0	0	0	72	72	0	70,700	70,700	0
宗谷	浜頓別町	1	1	0	1	0	0	0	72	0	72	60,953	0	60,953
宗谷	中頓別町	1	1	0	1	0	0	0	46	0	46	32,485	0	32,485
宗谷	枝幸町	2	2	2	0	0	0	0	127	127	0	119,629	119,629	0
宗谷	豊富町	1	1	1	0	0	0	0	188	188	0	173,995	173,995	0
宗谷	幌延町	7	7	0	7	0	0	0	139	0	139	74,428	0	74,428
オホーツク	北見市	3	3	3	0	0	0	0	125	125	0	11,452	11,452	0
オホーツク	紋別市	3	3	2	1	0	0	0	126	96	30	60,098	50,546	9,552
オホーツク	滝上町	0	0	0	0	0	0	0	0	0	0	6,418	0	6,418
オホーツク	興部町	1	1	1	0	0	0	0	110	110	0	81,150	81,150	0
オホーツク	西興部村	1	1	1	0	0	0	0	21	21	0	19,112	14,430	4,681
オホーツク	雄武町	8	8	7	1	0	0	0	70	59	11	93,102	81,990	11,113
オホーツク	大空町	1	1	1	0	0	0	0	35	35	0	22,803	22,803	0
十勝	大樹町	3	3	3	0	0	0	0	218	218	0	112,920	112,920	0
十勝	広尾町	1	1	1	0	0	0	0	123	123	0	66,926	66,926	0
十勝	幕別町	1	1	1	0	0	0	0	96	96	0	43,243	43,243	0
十勝	豊頃町	1	1	1	0	0	0	0	24	24	0	14,531	14,531	0
十勝	足寄町	32	32	32	0	0	0	0	389	389	0	218,986	218,986	0
十勝	陸別町	1	1	1	0	0	0	0	89	89	0	67,362	67,362	0
十勝	浦幌町	4	4	4	0	0	0	0	42	42	0	17,371	17,371	0
釧路	釧路市	3	3	3	0	0	0	0	188	188	0	115,234	115,234	0
釧路	釧路町	1	1	1	0	0	0	0	5	5	0	5,456	5,456	0
釧路	厚岸町	1	1	1	0	0	0	0	105	105	0	107,857	107,857	0
釧路	浜中町	3	3	3	0	0	0	0	217	217	0	205,971	205,971	0
釧路	標茶町	1	1	1	0	0	0	0	371	371	0	400,293	400,293	0
釧路	弟子屈町	1	1	1	0	0	0	0	142	142	0	115,775	115,775	0
釧路	鶴居村	2	2	2	0	0	0	0	108	108	0	112,330	112,330	0

振興局	市町村	協定数							集落協定参加者（人・組織）			交付金額（千円）		
		計	集落協定		個別協定			計				内訳		
			体制整備単価	基礎単価		体制整備単価	基礎単価		体制整備単価	基礎単価				
釧路	白糠町	1	1	1	0	0	0	0	81	81	0	48,111	48,111	0
根室	根室市	1	1	1	0	0	0	0	122	122	0	119,977	119,977	0
根室	別海町	1	1	1	0	0	0	0	814	814	0	909,534	909,534	0
根室	中標津町	2	2	2	0	0	0	0	392	392	0	291,863	291,863	0
根室	標津町	1	1	1	0	0	0	0	159	159	0	171,812	171,812	0
根室	羅臼町	1	1	1	0	0	0	0	11	11	0	9,318	9,318	0
計	97	356	355	298	57	1	0	1	18,482	17,570	912	8,262,067	7,909,807	352,260

空知	18	140	140	113	27	0	0	0	4,079	3,902	177	1,594,780	1,532,798	61,980
石狩	1	7	7	7	0	0	0	0	153	153	0	55,576	55,576	0
後志	4	32	31	30	1	1	0	1	363	360	3	127,806	122,959	4,847
胆振	6	6	6	3	3	0	0	0	311	281	30	68,681	59,053	9,628
日高	1	1	1	1	0	0	0	0	154	154	0	52,045	52,045	0
渡島	1	2	2	2	0	0	0	0	32	32	0	9,105	9,105	0
檜山	4	6	6	6	0	0	0	0	1,083	1,083	0	163,850	163,850	0
上川	20	37	37	31	6	0	0	0	6,345	6,253	92	1,617,678	1,595,228	22,449
留萌	8	31	31	22	9	0	0	0	967	655	312	398,442	344,716	53,725
宗谷	7	15	15	6	9	0	0	0	812	555	257	725,102	557,236	167,866
オホーツク	7	17	17	15	2	0	0	0	487	446	41	294,135	262,371	31,764
十勝	7	43	43	43	0	0	0	0	981	981	0	541,339	541,339	0
釧路	8	13	13	13	0	0	0	0	1,217	1,217	0	1,111,027	1,111,027	0
根室	5	6	6	6	0	0	0	0	1,498	1,498	0	1,502,504	1,502,504	0
合計	97	356	355	298	57	1	0	1	18,482	17,570	912	8,262,067	7,909,807	352,260

2 地目別・基準別の交付面積

(単位：ha)

振興局	市町村	計	田			畑			草地				採草放牧地				
			急傾斜	緩傾斜	高齢化率・耕作放棄率	急傾斜	緩傾斜	高齢化率・耕作放棄率	急傾斜	緩傾斜	高齢化率・耕作放棄率	草地比率の高い草地	急傾斜	緩傾斜			
空知	岩見沢市	104	104	104	0	0	0	0	0	0	0	0	0	0	0	0	0
空知	美唄市	12	12	12	0	0	0	0	0	0	0	0	0	0	0	0	0
空知	芦別市	1,999	1,643	496	1,147	0	207	3	204	0	149	2	147	0	0	0	0
空知	赤平市	30	30	30	0	0	0	0	0	0	0	0	0	0	0	0	0
空知	三笠市	204	183	2	181	0	4	0	4	0	17	0	17	0	0	0	0
空知	砂川市	326	300	13	287	0	6	0	6	0	19	0	19	0	0	0	0
空知	深川市	2,579	2,440	543	1,897	0	92	2	90	0	36	0	36	0	0	11	11
空知	奈井江町	560	560	16	544	0	0	0	0	0	0	0	0	0	0	0	0
空知	由仁町	650	616	17	598	0	22	0	22	0	12	0	12	0	0	0	0
空知	長沼町	1,153	1,133	85	1,048	0	0	0	0	0	20	0	20	0	0	0	0
空知	栗山町	1,750	1,661	197	1,464	0	90	0	90	0	0	0	0	0	0	0	0
空知	月形町	1,095	1,095	0	1,095	0	0	0	0	0	0	0	0	0	0	0	0
空知	浦臼町	726	704	27	677	0	23	0	23	0	0	0	0	0	0	0	0
空知	新十津川町	1,572	1,568	13	1,555	0	4	0	4	0	0	0	0	0	0	0	0
空知	秩父別町	341	341	21	319	0	0	0	0	0	0	0	0	0	0	0	0
空知	雨竜町	1,522	1,522	304	1,217	0	0	0	0	0	0	0	0	0	0	0	0
空知	北竜町	1,328	1,328	56	1,272	0	0	0	0	0	0	0	0	0	0	0	0
空知	沼田町	1,333	1,333	68	1,265	0	0	0	0	0	0	0	0	0	0	0	0
石狩	石狩市	690	689	3	685	0	1	0	1	0	0	0	0	0	0	0	0
後志	蘭越町	351	351	294	58	0	0	0	0	0	0	0	0	0	0	0	0
後志	二七二町	50	50	50	0	0	0	0	0	0	0	0	0	0	0	0	0

(単位：ha)

振興局	市町村	計	田				畑				草地				採草放牧地		
			急傾斜	緩傾斜	高齢化率・耕作放棄率		急傾斜	緩傾斜	高齢化率・耕作放棄率		急傾斜	緩傾斜	高齢化率・耕作放棄率	草地比率の高い草地	急傾斜	緩傾斜	
後志	共和町	242	242	242	0	0	0	0	0	0	0	0	0	0	0	0	0
後志	岩内町	7	7	7	0	0	0	0	0	0	0	0	0	0	0	0	0
胆振	登別市	45	0	0	0	0	0	0	0	0	45	11	34	0	0	0	0
胆振	豊浦町	81	47	0	0	47	33	0	0	33	0	0	0	0	0	0	0
胆振	壮瞥町	62	0	0	0	0	0	0	0	0	62	4	58	0	0	0	0
胆振	白老町	100	0	0	0	0	0	0	0	0	100	62	37	0	0	0	0
胆振	厚真町	232	189	5	184	0	1	0	1	0	42	0	42	0	0	0	0
胆振	むかわ町	539	405	5	400	0	2	0	2	0	132	0	132	0	0	0	0
日高	平取町	634	602	20	582	0	0	0	0	0	32	5	28	0	0	0	0
渡島	八雲町	114	114	0	114	0	0	0	0	0	0	0	0	0	0	0	0
檜山	厚沢部町	670	670	12	659	0	0	0	0	0	0	0	0	0	0	0	0
檜山	乙部町	88	23	1	22	0	65	0	65	0	0	0	0	0	0	0	0
檜山	今金町	602	540	14	526	0	29	1	28	0	33	4	29	0	0	0	0
檜山	せたな町	916	554	11	543	0	42	1	40	0	320	2	319	0	0	0	0
上川	旭川市	478	478	478	0	0	0	0	0	0	0	0	0	0	0	0	0
上川	士別市	3,187	2,361	176	2,184	0	154	0	154	0	672	92	580	0	0	0	0
上川	名寄市	1,534	882	37	845	0	74	0	74	0	578	0	578	0	0	0	0
上川	富良野市	2,093	1,392	31	1,361	0	392	0	392	0	309	0	309	0	0	0	0
上川	鷹栖町	1,758	1,758	788	969	0	0	0	0	0	0	0	0	0	0	0	0
上川	当麻町	157	157	157	0	0	0	0	0	0	0	0	0	0	0	0	0
上川	愛別町	24	24	24	0	0	0	0	0	0	0	0	0	0	0	0	0

(単位：ha)

振興局	市町村	計	田			畑			草地				採草放牧地					
			急傾斜	緩傾斜	高齢化率・耕作放棄率	急傾斜	緩傾斜	高齢化率・耕作放棄率	急傾斜	緩傾斜	高齢化率・耕作放棄率	草地比率の高い草地	急傾斜	緩傾斜				
上川	上川町	1,350	538	0	538	0	0	0	0	0	812	0	0	0	812	0	0	0
上川	東川町	443	443	12	431	0	0	0	0	0	0	0	0	0	0	0	0	0
上川	美瑛町	4,631	1,602	79	1,523	0	2307	34	2,272	0	722	31	691	0	0	0	0	0
上川	上富良野町	1,677	601	69	532	0	915	4	911	0	160	1	159	0	0	0	0	0
上川	中富良野町	359	214	48	166	0	139	4	135	0	6	1	5	0	0	0	0	0
上川	南富良野町	214	214	11	203	0	0	0	0	0	0	0	0	0	0	0	0	0
上川	和寒町	1,350	1,191	145	1,045	0	159	0	159	0	0	0	0	0	0	0	0	0
上川	剣淵町	998	704	24	680	0	267	2	266	0	27	2	25	0	0	0	0	0
上川	下川町	558	70	0	70	0	8	0	8	0	480	11	470	0	0	0	0	0
上川	美深町	110	4	4	0	0	0	0	0	0	106	36	71	0	0	0	0	0
上川	音威子府村	20	0	0	0	0	9	0	9	0	11	0	11	0	0	0	0	0
上川	中川町	1,952	0	0	0	0	0	0	0	0	1,952	0	0	0	1,952	0	0	0
上川	幌加内町	471	454	0	454	0	0	0	0	0	16	0	16	0	0	0	0	0
留萌	留萌市	192	192	8	184	0	0	0	0	0	0	0	0	0	0	0	0	0
留萌	増毛町	382	382	20	362	0	0	0	0	0	0	0	0	0	0	0	0	0
留萌	小平町	684	684	49	634	0	0	0	0	0	0	0	0	0	0	0	0	0
留萌	苫前町	805	652	36	616	0	26	0	26	0	127	0	127	0	0	0	0	0
留萌	羽幌町	987	946	60	886	0	1	0	1	0	39	1	38	0	0	0	0	0
留萌	初山別村	223	209	11	199	0	14	0	14	0	0	0	0	0	0	0	0	0
留萌	遠別町	273	146	0	146	0	0	0	0	0	126	0	126	0	0	0	0	0
留萌	天塩町	8,063	0	0	0	0	0	0	0	0	8,063	0	0	0	8,063	0	0	0

(単位：ha)

振興局	市町村	計	田				畑				草地				採草放牧地			
			急傾斜	緩傾斜	高齢化率・耕作放棄率		急傾斜	緩傾斜	高齢化率・耕作放棄率		急傾斜	緩傾斜	高齢化率・耕作放棄率	草地比率の高い草地	急傾斜	緩傾斜		
宗谷	稚内市	12,861	0	0	0	0	0	0	0	0	12,861	0	0	0	12,861	0	0	0
宗谷	猿払村	4,713	0	0	0	0	0	0	0	0	4,713	0	0	0	4,713	0	0	0
宗谷	浜頓別町	5,079	0	0	0	0	0	0	0	0	5,079	0	0	0	5,079	0	0	0
宗谷	中頓別町	2,707	0	0	0	0	0	0	0	0	2,707	0	0	0	2,707	0	0	0
宗谷	枝幸町	7,975	0	0	0	0	0	0	0	0	7,975	0	0	0	7,975	0	0	0
宗谷	豊富町	11,600	0	0	0	0	0	0	0	0	11,600	0	0	0	11,600	0	0	0
宗谷	幌延町	6,202	0	0	0	0	0	0	0	0	6,202	0	0	0	6,202	0	0	0
オホーツク	北見市	368	0	0	0	0	82	0	82	0	286	0	286	0	0	0	0	0
オホーツク	紋別市	3,740	0	0	0	0	0	0	0	0	3,740	0	426	0	3,314	0	0	0
オホーツク	滝上町	108	0	0	0	0	0	0	0	0	108	64	44	0	0	0	0	0
オホーツク	興部町	5,410	0	0	0	0	0	0	0	0	5,410	0	0	0	5,410	0	0	0
オホーツク	西興部村	1,038	0	0	0	0	0	0	0	0	1,038	48	28	0	962	0	0	0
オホーツク	雄武町	6,392	0	0	0	0	0	0	0	0	6,392	0	0	0	6,392	0	0	0
オホーツク	大空町	1,351	0	0	0	0	0	0	0	0	1,351	28	0	0	1,323	0	0	0
十勝	大樹町	7,528	0	0	0	0	0	0	0	0	7,528	0	0	0	7,528	0	0	0
十勝	広尾町	4,462	0	0	0	0	0	0	0	0	4,462	0	0	0	4,462	0	0	0
十勝	幕別町	2,883	0	0	0	0	0	0	0	0	2,883	0	0	0	2,883	0	0	0
十勝	豊頃町	969	0	0	0	0	0	0	0	0	969	0	0	0	969	0	0	0
十勝	足寄町	9,501	0	0	0	0	13	0	13	0	9,487	403	2,661	0	6,423	0	0	0
十勝	陸別町	4,081	0	0	0	0	0	0	0	0	4,081	10	351	0	3,720	0	0	0
十勝	浦幌町	1,158	0	0	0	0	0	0	0	0	1,158	0	0	0	1,158	0	0	0

(単位：ha)

振興局	市町村	計	田				畑				草地					採草放牧地		
			急傾斜	緩傾斜	高齢化率・耕作放棄率		急傾斜	緩傾斜	高齢化率・耕作放棄率		急傾斜	緩傾斜	高齢化率・耕作放棄率	草地比率の高い草地	急傾斜	緩傾斜		
釧路	釧路市	7,682	0	0	0	0	0	0	0	0	7,682	0	0	0	7,682	0	0	0
釧路	釧路町	276	0	0	0	0	4	0	4	0	272	0	0	82	189	0	0	0
釧路	厚岸町	7,190	0	0	0	0	0	0	0	0	7,190	0	0	0	7,190	0	0	0
釧路	浜中町	13,731	0	0	0	0	0	0	0	0	13,731	0	0	0	13,731	0	0	0
釧路	標茶町	25,434	0	0	0	0	0	0	0	0	25,434	0	1,252	0	24,182	0	0	0
釧路	弟子屈町	7,718	0	0	0	0	0	0	0	0	7,718	0	0	0	7,718	0	0	0
釧路	鶴居村	7,489	0	0	0	0	0	0	0	0	7,489	0	0	0	7,489	0	0	0
釧路	白糠町	3,207	0	0	0	0	0	0	0	0	3,207	0	0	0	3,207	0	0	0
根室	根室市	7,998	0	0	0	0	0	0	0	0	7,998	0	0	0	7,998	0	0	0
根室	別海町	60,636	0	0	0	0	0	0	0	0	60,636	0	0	0	60,636	0	0	0
根室	中標津町	19,458	0	0	0	0	0	0	0	0	19,458	0	0	0	19,458	0	0	0
根室	標津町	11,454	0	0	0	0	0	0	0	0	11,454	0	0	0	11,454	0	0	0
根室	羅臼町	621	0	0	0	0	0	0	0	0	621	0	0	0	621	0	0	0
計	97	330,700	37,352	4,935	32,370	47	5,186	51	5,102	33	288,151	817	9,186	82	278,066	11	0	11

(単位：ha)

振興局	市町村	計	田				畑				草地				採草放牧地			
			急傾斜	緩傾斜	高齢化率・耕作放棄率		急傾斜	緩傾斜	高齢化率・耕作放棄率		急傾斜	緩傾斜	高齢化率・耕作放棄率	草地比率の高い草地	急傾斜	緩傾斜		
空知	18	17,284	16,573	2,004	14,566	0	448	5	443	0	253	2	251	0	0	11	0	11
石狩	1	690	689	3	685	0	1	0	1	0	0	0	0	0	0	0	0	0
後志	4	650	650	593	58	0	0	0	0	0	0	0	0	0	0	0	0	0
胆振	6	1,059	641	10	584	47	36	0	3	33	381	77	303	0	0	0	0	0
日高	1	634	602	20	582	0	0	0	0	0	32	5	28	0	0	0	0	0
渡島	1	114	114	0	114	0	0	0	0	0	0	0	0	0	0	0	0	0
檜山	4	2,276	1,787	38	1,750	0	136	2	133	0	353	6	348	0	0	0	0	0
上川	20	23,364	13,087	2,083	11,001	0	4,424	44	4,380	0	5,851	174	2,915	0	2,764	0	0	0
留萌	8	11,609	3,211	184	3,027	0	41	0	41	0	8,355	1	291	0	8,063	0	0	0
宗谷	7	51,137	0	0	0	0	0	0	0	0	51,137	0	0	0	51,137	0	0	0
オホーツク	7	18,407	0	0	0	0	82	0	82	0	18,325	140	784	0	17,401	0	0	0
十勝	7	30,582	0	0	0	0	13	0	13	0	30,568	413	3,012	0	27,143	0	0	0
釧路	8	72,727	0	0	0	0	4	0	4	0	72,723	0	1,252	82	71,388	0	0	0
根室	5	100,167	0	0	0	0	0	0	0	0	100,167	0	0	0	100,167	0	0	0
合計	97	330,700	37,352	4,935	32,370	47	5,186	51	5,102	33	288,151	817	9,186	82	278,066	11	0	11

3 活動内容

(1) 農業生産活動等（必須事項）

振興局	市町村	1 耕作放棄の防止等の活動							2 適正な道・水路等の管理活動		
		① 賃借権設定 ・農作業の委託	② 農地の法面 管理	③ 簡易な基盤 整備	④ 柵、ネット 等の設置	⑤ 土地改良 事業	⑥ 地目変換	⑦ その他	① 農道の管理	② 水路の管理	③ その他
空知	岩見沢市	3	3	1	4	0	0	0	7	7	0
空知	美唄市	0	2	0	0	0	0	0	2	2	0
空知	芦別市	1	1	0	0	0	0	1	1	1	0
空知	赤平市	4	5	4	0	1	0	0	5	5	0
空知	三笠市	4	0	0	0	0	0	0	4	3	0
空知	砂川市	7	6	1	1	0	0	1	8	8	0
空知	深川市	11	25	5	3	2	0	0	30	30	0
空知	奈井江町	4	3	2	3	0	0	0	4	4	0
空知	由仁町	11	6	0	0	0	0	0	11	11	0
空知	長沼町	11	6	0	0	11	0	0	11	11	0
空知	栗山町	1	1	1	1	1	0	0	1	1	0
空知	月形町	16	16	0	0	0	0	0	16	16	0
空知	浦臼町	1	0	0	1	0	0	0	1	1	0
空知	新十津川町	10	10	5	0	0	0	3	10	10	0
空知	秩父別町	4	4	0	0	4	0	0	4	4	0
空知	雨竜町	14	0	12	0	0	0	3	14	14	0
空知	北竜町	1	1	1	0	1	0	0	1	1	0
空知	沼田町	0	10	0	0	0	0	0	10	10	0
石狩	石狩市	6	1	0	7	0	0	1	7	7	0
後志	蘭越町	0	19	0	0	0	0	0	19	19	0
後志	二七〇町	4	4	1	0	0	0	1	4	4	0
後志	共和町	7	7	0	0	0	0	0	7	7	0
後志	岩内町	1	1	0	0	0	0	0	1	1	0
胆振	登別市	0	1	0	0	0	0	0	1	0	0
胆振	豊浦町	1	0	0	0	0	0	0	1	1	0

振興局	市町村	1 耕作放棄の防止等の活動						2 適正な道・水路等の管理活動			
		① 賃借権設定 ・農作業の委託	② 農地の法面 管理	③ 簡易な基盤 整備	④ 柵、ネット 等の設置	⑤ 土地改良 事業	⑥ 地目変換	⑦ その他	① 農道の管理	② 水路の管理	③ その他
胆振	壮瞥町	0	0	1	0	0	0	0	1	0	0
胆振	白老町	0	1	1	1	0	0	0	1	1	0
胆振	厚真町	1	1	0	1	0	0	1	1	1	0
胆振	むかわ町	1	1	1	1	0	0	1	1	1	0
日高	平取町	0	0	0	0	1	0	1	1	1	0
渡島	八雲町	2	2	0	0	0	0	0	2	2	0
檜山	厚沢部町	1	0	1	0	0	0	0	1	1	0
檜山	乙部町	0	0	1	1	1	0	0	1	1	0
檜山	今金町	1	0	0	0	0	0	0	1	1	0
檜山	せたな町	3	3	0	0	1	0	1	3	2	0
上川	旭川市	1	0	1	0	0	0	0	1	1	0
上川	士別市	2	0	0	0	0	0	2	2	2	0
上川	名寄市	2	2	1	2	1	0	1	2	2	0
上川	富良野市	1	0	0	1	0	0	0	1	1	0
上川	鷹栖町	1	1	1	0	1	0	0	1	1	0
上川	当麻町	0	2	0	0	0	0	0	2	2	0
上川	愛別町	5	5	0	3	0	0	0	5	5	0
上川	上川町	0	1	1	0	1	0	0	1	1	0
上川	東川町	1	1	0	0	0	0	1	1	1	0
上川	美瑛町	1	0	0	0	0	0	0	1	1	0
上川	上富良野町	1	0	0	0	1	1	0	1	1	0
上川	中富良野町	0	1	0	0	0	0	0	1	1	0
上川	南富良野町	2	2	2	2	2	0	0	2	2	0
上川	和寒町	1	1	0	0	0	0	0	1	1	0
上川	剣淵町	1	1	0	0	0	0	0	1	1	0
上川	下川町	1	1	0	1	0	0	0	1	1	0
上川	美深町	2	0	0	0	0	0	0	2	1	0
上川	音威子府村	0	1	0	0	0	0	0	1	0	1

振興局	市町村	1 耕作放棄の防止等の活動						2 適正な道・水路等の管理活動			
		① 賃借権設定 ・農作業の委託	② 農地の法面 管理	③ 簡易な基盤 整備	④ 柵、ネット 等の設置	⑤ 土地改良 事業	⑥ 地目変換	⑦ その他	① 農道の管理	② 水路の管理	③ その他
上川	中川町	0	0	1	0	1	0	0	1	1	0
上川	幌加内町	6	9	9	0	2	0	0	9	8	0
留萌	留萌市	1	1	1	1	0	0	0	1	1	0
留萌	増毛町	4	4	4	0	0	0	0	4	4	0
留萌	小平町	13	13	0	3	0	0	0	13	13	0
留萌	苫前町	8	5	1	2	1	0	0	8	8	0
留萌	羽幌町	0	1	0	0	0	0	1	1	1	0
留萌	初山別村	1	0	0	1	1	0	0	1	1	0
留萌	遠別町	1	1	0	0	1	0	0	1	1	0
留萌	天塩町	2	0	0	0	1	0	1	2	2	0
宗谷	稚内市	2	0	0	0	0	0	1	2	0	0
宗谷	猿払村	1	1	0	0	0	0	0	1	1	0
宗谷	浜頓別町	0	0	1	0	1	0	0	1	1	0
宗谷	中頓別町	1	0	0	0	1	0	0	1	1	0
宗谷	枝幸町	2	1	0	0	1	0	0	2	1	0
宗谷	豊富町	1	1	1	0	1	0	0	1	1	0
宗谷	幌延町	7	7	7	0	0	0	0	7	7	0
オホーツク	北見市	3	3	0	0	3	0	0	3	3	0
オホーツク	紋別市	2	0	0	0	0	0	1	3	2	0
オホーツク	滝上町	0	0	0	0	0	0	0	0	0	0
オホーツク	興部町	1	0	0	0	1	0	1	1	1	0
オホーツク	西興部村	1	0	0	0	0	0	1	1	1	0
オホーツク	雄武町	6	4	0	0	0	0	5	8	0	0
オホーツク	大空町	1	1	0	0	0	0	0	1	1	0
十勝	大樹町	3	2	0	0	0	0	3	3	3	0
十勝	広尾町	1	0	0	0	0	0	0	1	1	0
十勝	幕別町	1	1	0	0	0	0	1	1	0	0
十勝	豊頃町	1	0	0	0	0	0	1	1	1	0

振興局	市町村	1 耕作放棄の防止等の活動							2 適正な道・水路等の管理活動		
		① 賃借権設定 ・農作業の委託	② 農地の法面 管理	③ 簡易な基盤 整備	④ 柵、ネット 等の設置	⑤ 土地改良 事業	⑥ 地目変換	⑦ その他	① 農道の管理	② 水路の管理	③ その他
十勝	足寄町	30	32	7	32	13	0	0	30	9	0
十勝	陸別町	1	1	0	0	0	0	1	1	0	0
十勝	浦幌町	4	4	0	0	0	0	4	3	1	0
釧路	釧路市	3	0	2	2	0	0	0	1	2	0
釧路	釧路町	1	1	0	1	0	0	0	1	0	0
釧路	厚岸町	1	0	1	0	1	0	1	1	0	0
釧路	浜中町	3	3	0	3	0	0	0	3	3	0
釧路	標茶町	1	0	0	0	0	0	0	1	1	0
釧路	弟子屈町	1	0	0	0	0	0	1	1	0	0
釧路	鶴居村	2	0	0	0	1	0	0	2	2	0
釧路	白糠町	1	0	1	1	1	0	0	1	1	0
根室	根室市	1	1	0	0	0	0	1	1	0	0
根室	別海町	1	0	0	0	0	0	1	1	0	0
根室	中標津町	2	0	0	0	0	0	2	2	0	0
根室	標津町	1	0	1	0	1	0	0	1	0	0
根室	羅臼町	1	0	0	0	1	0	0	1	0	0
計	97	277	256	81	79	62	1	45	350	298	1

振興局	市町村	1 耕作放棄の防止等の活動							2 適正な道・水路等の管理活動		
		① 賃借権設定 ・農作業の委託	② 農地の法面 管理	③ 簡易な基盤 整備	④ 柵、ネット 等の設置	⑤ 土地改良 事業	⑥ 地目変換	⑦ その他	① 農道の管理	② 水路の管理	③ その他
空知	18	103	99	32	13	20	0	8	140	139	0
石狩	1	6	1	0	7	0	0	1	7	7	0
後志	4	12	31	1	0	0	0	1	31	31	0
胆振	6	3	4	3	3	0	0	2	6	4	0
日高	1	0	0	0	0	1	0	1	1	1	0
渡島	1	2	2	0	0	0	0	0	2	2	0
檜山	4	5	3	2	1	2	0	1	6	5	0
上川	20	28	28	16	9	9	1	4	37	34	1
留萌	8	30	25	6	7	4	0	2	31	31	0
宗谷	7	14	10	9	0	4	0	1	15	12	0
オホーツク	7	14	8	0	0	4	0	8	17	8	0
十勝	7	41	40	7	32	13	0	10	40	15	0
釧路	8	13	4	4	7	3	0	2	11	9	0
根室	5	6	1	1	0	2	0	4	6	0	0
合 計	97	277	256	81	79	62	1	45	350	298	1

3 活動内容

(2) 多面的機能を増進する活動（必須事項）

振興局	市町村	1 国土保全機能を高める取組	2 保健休養機能を高める取組			3 自然生態系の保全に資する取組					4 その他活動
		① 周辺林地の下草刈	① 景観作物の作付け	② 体験民宿（グリーン・ツーリズム）	③ 市民農園等の開設・運営	⑤ 堆きゅう肥の施肥	⑥ 粗放的畜産	⑦ 魚類・昆虫類の保護	⑧ 緑肥作物の作付け	⑨ 鳥類の餌場の確保	
空知	岩見沢市	2	2	0	0	0	0	0	0	0	4
空知	美瑛市	1	1	0	0	0	0	0	0	0	1
空知	芦別市	0	1	0	0	0	0	0	0	0	1
空知	赤平市	4	3	0	0	0	0	0	0	0	0
空知	三笠市	0	4	0	0	0	0	0	0	0	3
空知	砂川市	0	8	0	0	0	1	0	0	0	0
空知	深川市	0	30	0	2	1	0	0	0	0	0
空知	奈井江町	0	0	0	1	1	0	0	0	0	4
空知	由仁町	0	5	0	0	0	0	0	0	0	10
空知	長沼町	3	4	8	1	9	0	0	0	0	11
空知	栗山町	0	1	1	0	0	0	0	0	0	1
空知	月形町	2	1	0	0	0	0	0	0	0	16
空知	浦臼町	0	1	0	0	0	0	0	0	0	1
空知	新十津川町	4	1	1	0	0	0	0	0	0	6
空知	秩父別町	0	3	0	1	0	0	0	0	0	0
空知	雨竜町	0	10	0	0	0	0	1	0	0	7
空知	北竜町	0	1	0	0	0	0	0	0	0	0
空知	沼田町	0	0	0	0	0	0	0	0	0	10
石狩	石狩市	0	0	0	1	1	0	0	0	0	7

振興局	市町村	1 国土保全機能を高める取組	2 保健休養機能を高める取組			3 自然生態系の保全に資する取組					4 その他活動
		① 周辺林地の下草刈	① 景観作物の作付け	② 体験民宿(グリーン・ツーリズム)	③ 市民農園等の開設・運営	⑤ 堆きゅう肥の施肥	⑥ 粗放的畜産	⑦ 魚類・昆虫類の保護	⑧ 緑肥作物の作付け	⑨ 鳥類の餌場の確保	
後志	蘭越町	0	3	0	0	1	0	0	0	0	19
後志	二セコ町	0	0	0	0	2	0	0	0	0	4
後志	共和町	0	4	0	1	0	0	0	0	0	6
後志	岩内町	0	0	0	0	0	0	0	0	0	1
胆振	登別市	1	0	0	0	1	1	0	0	0	0
胆振	豊浦町	0	0	0	1	0	0	0	0	0	0
胆振	壮瞥町	1	0	0	0	0	0	0	0	0	0
胆振	白老町	1	0	0	0	0	0	0	0	0	0
胆振	厚真町	0	1	0	0	0	0	0	0	0	0
胆振	むかわ町	1	1	0	0	1	0	0	0	0	1
日高	平取町	0	0	0	0	0	0	0	0	0	1
渡島	八雲町	0	0	0	0	0	0	0	0	0	2
檜山	厚沢部町	0	1	0	0	1	0	0	0	0	0
檜山	乙部町	0	1	0	0	1	0	0	1	0	1
檜山	今金町	0	0	0	0	0	0	0	0	0	1
檜山	せたな町	0	3	0	0	1	0	0	0	0	3
上川	旭川市	0	0	1	0	0	0	0	0	0	1
上川	士別市	0	2	0	1	1	0	1	1	0	1
上川	名寄市	0	2	0	0	2	0	0	0	0	2
上川	富良野市	1	0	0	0	0	0	0	0	0	0
上川	鷹栖町	1	1	0	1	0	0	0	0	0	0
上川	当麻町	0	0	0	0	0	0	0	0	0	2

振興局	市町村	1 国土保全機能を高める取組	2 保健休養機能を高める取組			3 自然生態系の保全に資する取組					4 その他活動
		① 周辺林地の下草刈	① 景観作物の作付け	② 体験民宿(グリーン・ツーリズム)	③ 市民農園等の開設・運営	⑤ 堆きゅう肥の施肥	⑥ 粗放的畜産	⑦ 魚類・昆虫類の保護	⑧ 緑肥作物の作付け	⑨ 鳥類の餌場の確保	
上川	愛別町	0	0	0	0	5	0	0	0	0	5
上川	上川町	0	1	0	0	1	1	0	0	0	0
上川	東川町	0	1	0	0	0	0	0	0	0	1
上川	美瑛町	0	0	0	0	1	0	0	1	0	1
上川	上富良野町	0	0	0	0	0	0	0	0	0	1
上川	中富良野町	0	0	0	0	0	0	0	0	0	1
上川	南富良野町	2	0	0	0	0	0	0	0	0	0
上川	和寒町	0	0	0	0	1	0	0	0	0	1
上川	剣淵町	0	1	0	0	1	0	0	0	0	1
上川	下川町	0	0	0	0	1	0	0	0	0	1
上川	美深町	1	2	0	0	0	0	0	0	0	0
上川	音威子府村	0	0	0	0	1	0	0	0	0	1
上川	中川町	0	0	0	0	1	1	0	0	0	0
上川	幌加内町	0	9	0	0	9	0	0	0	0	1
留萌	留萌市	0	1	0	0	0	0	0	0	0	1
留萌	増毛町	0	0	0	0	0	0	0	0	0	4
留萌	小平町	0	0	0	0	12	0	0	0	0	5
留萌	苫前町	2	0	0	0	0	0	0	0	0	7
留萌	羽幌町	1	0	0	0	1	1	0	0	0	1
留萌	初山別村	1	0	0	0	0	0	0	0	0	1
留萌	遠別町	0	0	0	0	1	0	0	0	0	1
留萌	天塩町	0	0	0	0	1	2	0	0	0	2

振興局	市町村	1 国土保全機能を高める取組	2 保健休養機能を高める取組			3 自然生態系の保全に資する取組					4 その他活動
		① 周辺林地の下草刈	① 景観作物の作付け	② 体験民宿(グリーン・ツーリズム)	③ 市民農園等の開設・運営	⑤ 堆きゅう肥の施肥	⑥ 粗放的畜産	⑦ 魚類・昆虫類の保護	⑧ 緑肥作物の作付け	⑨ 鳥類の餌場の確保	
宗谷	稚内市	0	0	0	0	0	1	0	0	0	2
宗谷	猿払村	0	0	0	0	0	0	0	0	0	1
宗谷	浜頓別町	0	0	0	0	0	0	0	0	0	1
宗谷	中頓別町	0	1	0	0	0	0	0	0	0	0
宗谷	枝幸町	0	0	0	0	2	0	0	0	0	2
宗谷	豊富町	0	0	0	0	0	0	0	0	0	1
宗谷	幌延町	0	0	0	0	7	0	0	0	0	7
オホーツク	北見市	1	0	0	0	3	0	0	0	0	3
オホーツク	紋別市	1	0	0	0	0	0	0	0	0	3
オホーツク	滝上町	0	0	0	0	0	0	0	0	0	0
オホーツク	興部町	0	0	1	0	0	0	0	0	0	1
オホーツク	西興部村	0	0	0	0	0	0	0	0	0	1
オホーツク	雄武町	0	0	0	0	0	0	0	0	0	8
オホーツク	大空町	0	0	0	0	0	0	0	0	0	1
十勝	大樹町	0	0	0	0	0	0	0	0	0	3
十勝	広尾町	0	0	0	0	1	0	0	0	0	0
十勝	幕別町	0	1	0	0	0	0	0	0	0	1
十勝	豊頃町	0	0	0	0	1	0	0	0	0	1
十勝	足寄町	0	0	0	0	31	26	2	0	0	32
十勝	陸別町	0	0	0	0	1	0	0	0	0	1
十勝	浦幌町	0	0	0	0	3	0	0	0	0	4
釧路	釧路市	0	2	0	0	1	0	0	0	0	2

振興局	市町村	1 国土保全機能を高める取組	2 保健休養機能を高める取組			3 自然生態系の保全に資する取組					4 その他活動
		① 周辺林地の下草刈	① 景観作物の作付け	② 体験民宿(グリーン・ツーリズム)	③ 市民農園等の開設・運営	⑤ 堆きゅう肥の施肥	⑥ 粗放的畜産	⑦ 魚類・昆虫類の保護	⑧ 緑肥作物の作付け	⑨ 鳥類の餌場の確保	
釧路	釧路町	0	0	0	0	0	0	0	0	0	1
釧路	厚岸町	1	0	0	1	1	0	0	0	0	1
釧路	浜中町	0	3	0	0	3	0	3	0	0	1
釧路	標茶町	0	0	0	0	0	0	0	0	0	1
釧路	弟子屈町	0	1	1	0	0	0	0	0	0	1
釧路	鶴居村	0	0	0	0	0	0	0	0	1	2
釧路	白糠町	0	1	0	0	1	0	0	0	0	1
根室	根室市	0	1	0	0	0	0	0	0	0	1
根室	別海町	0	1	0	0	0	0	0	0	0	1
根室	中標津町	0	0	0	0	0	0	0	0	0	2
根室	標津町	0	0	0	0	0	0	0	0	0	1
根室	羅臼町	0	0	0	0	0	0	0	0	0	1
計	97	32	121	13	11	114	34	7	3	1	252

振興局	市町村	1 国土保全機能を高める取組	2 保健休養機能を高める取組			3 自然生態系の保全に資する取組					4 その他活動
		① 周辺林地の下草刈	① 景観作物の作付け	② 体験民宿(グリーン・ツーリズム)	③ 市民農園等の開設・運営	⑤ 堆きゅう肥の施肥	⑥ 粗放的畜産	⑦ 魚類・昆虫類の保護	⑧ 緑肥作物の作付け	⑨ 鳥類の餌場の確保	
空知	18	16	76	10	5	11	1	1	0	0	75
石狩	1	0	0	0	1	1	0	0	0	0	7
後志	4	0	7	0	1	3	0	0	0	0	30
胆振	6	4	2	0	1	2	1	0	0	0	1
日高	1	0	0	0	0	0	0	0	0	0	1
渡島	1	0	0	0	0	0	0	0	0	0	2
檜山	4	0	5	0	0	3	0	0	1	0	5
上川	20	5	19	1	2	24	2	1	2	0	20
留萌	8	4	1	0	0	15	3	0	0	0	22
宗谷	7	0	1	0	0	9	1	0	0	0	14
オホーツク	7	2	0	1	0	3	0	0	0	0	17
十勝	7	0	1	0	0	37	26	2	0	0	42
釧路	8	1	7	1	1	6	0	3	0	1	10
根室	5	0	2	0	0	0	0	0	0	0	6
合計	97	32	121	13	11	114	34	7	3	1	252

(3) 農業生産活動の体制整備のための取組活動

①農用地保全活動の実践内容

振興局	市町村	体制整備単価協定数	項 目				
			① 農地法面、水路・農道等補修・改良	② 農作業共同化又は受委託等	③ 自己施工による農業生産条件の強化	④ 農地の保全活動を行う担い手、活動内容、活動農用地	⑤ その他将来に向けた適正な農用地保全
空知	岩見沢市	4	4	0	0	0	2
空知	美瑛市	1	1	0	0	0	0
空知	芦別市	1	1	0	0	0	0
空知	赤平市	0	0	0	0	0	0
空知	三笠市	4	4	0	0	0	0
空知	砂川市	2	2	1	0	0	0
空知	深川市	19	19	1	0	0	0
空知	奈井江町	4	4	1	0	0	0
空知	由仁町	11	11	3	0	0	0
空知	長沼町	11	1	11	4	0	0
空知	栗山町	1	1	0	1	0	0
空知	月形町	15	7	15	0	0	0
空知	浦臼町	1	1	1	0	0	1
空知	新十津川町	10	9	10	4	0	0
空知	秩父別町	4	4	0	0	0	0
空知	雨竜町	14	14	14	0	0	0
空知	北竜町	1	1	1	0	0	0
空知	沼田町	10	10	0	0	0	0
石狩	石狩市	7	7	1	0	0	0
後志	蘭越町	19	19	14	7	0	2

振興局	市町村	体制整備単価協定数	項 目				
			① 農地法面、水路・農道等補修・改良	② 農作業共同化又は受委託等	③ 自己施工による農業生産条件の強化	④ 農地の保全活動を行う担い手、活動内容、活動農用地	⑤ その他将来に向けた適正な農用地保全
後志	二セコ町	4	4	0	0	0	0
後志	共和町	7	7	0	0	0	0
後志	岩内町	0	0	0	0	0	0
胆振	登別市	0	0	0	0	0	0
胆振	豊浦町	1	0	0	1	0	1
胆振	壮瞥町	0	0	0	0	0	0
胆振	白老町	0	0	0	0	0	0
胆振	厚真町	1	1	1	0	0	1
胆振	むかわ町	1	1	1	1	0	0
日高	平取町	1	1	0	0	0	0
渡島	八雲町	2	2	0	0	0	0
檜山	厚沢部町	1	1	0	0	0	0
檜山	乙部町	1	1	0	1	0	0
檜山	今金町	1	0	1	1	0	0
檜山	せたな町	3	3	0	0	0	0
上川	旭川市	1	1	0	0	0	0
上川	士別市	2	0	1	1	0	0
上川	名寄市	2	2	0	0	0	0
上川	富良野市	1	1	0	0	0	0
上川	鷹栖町	1	1	0	0	0	0
上川	当麻町	1	0	1	0	0	0
上川	愛別町	5	5	5	0	0	5
上川	上川町	1	0	1	0	0	0

振興局	市町村	体制整備単価協定数	項 目				
			① 農地法面、水路・農道等補修・改良	② 農作業共同化又は受委託等	③ 自己施工による農業生産条件の強化	④ 農地の保全活動を行う担い手、活動内容、活動農用地	⑤ その他将来に向けた適正な農用地保全
上川	東川町	1	1	0	0	0	0
上川	美瑛町	1	1	0	0	0	0
上川	上富良野町	1	1	0	0	0	0
上川	中富良野町	1	1	0	0	0	0
上川	南富良野町	0	0	0	0	0	0
上川	和寒町	1	1	0	0	0	0
上川	剣淵町	1	1	0	0	0	0
上川	下川町	1	1	1	0	0	0
上川	美深町	1	1	0	0	0	0
上川	音威子府村	0	0	0	0	0	0
上川	中川町	1	1	0	0	0	0
上川	幌加内町	8	8	8	1	0	1
留萌	留萌市	1	1	0	0	0	0
留萌	増毛町	3	3	0	0	0	0
留萌	小平町	8	8	0	0	0	0
留萌	苫前町	7	7	0	0	0	0
留萌	羽幌町	1	1	0	0	0	0
留萌	初山別村	0	0	0	0	0	0
留萌	遠別町	0	0	0	0	0	0
留萌	天塩町	2	2	0	1	0	0
宗谷	稚内市	2	2	0	1	0	0
宗谷	猿払村	1	1	0	0	0	0
宗谷	浜頓別町	0	0	0	0	0	0

振興局	市町村	体制整備単価協定数	項 目				
			① 農地法面、水路・農道等補修・改良	② 農作業共同化又は受委託等	③ 自己施工による農業生産条件の強化	④ 農地の保全活動を行う担い手、活動内容、活動農用地	⑤ その他将来に向けた適正な農用地保全
宗谷	中頓別町	0	0	0	0	0	0
宗谷	枝幸町	2	2	0	0	0	1
宗谷	豊富町	1	1	0	1	0	0
宗谷	幌延町	0	0	0	0	0	0
オホーツク	北見市	3	3	0	3	0	0
オホーツク	紋別市	2	2	1	1	0	0
オホーツク	滝上町	0	0	0	0	0	0
オホーツク	興部町	1	1	0	0	0	0
オホーツク	西興部村	1	1	0	1	0	0
オホーツク	雄武町	7	1	6	0	0	0
オホーツク	大空町	1	1	1	0	0	0
十勝	大樹町	3	3	0	3	0	1
十勝	広尾町	1	1	0	1	0	0
十勝	幕別町	1	1	0	1	0	0
十勝	豊頃町	1	0	1	0	0	1
十勝	足寄町	32	32	0	32	0	0
十勝	陸別町	1	0	1	0	0	1
十勝	浦幌町	4	4	0	0	0	0
釧路	釧路市	3	3	1	2	0	1
釧路	釧路町	1	1	0	1	0	1
釧路	厚岸町	1	1	1	1	0	0
釧路	浜中町	3	2	1	2	0	1
釧路	標茶町	1	1	0	0	0	1

振興局	市町村	体制整備単価協定数	項 目				
			① 農地法面、水路・農道等補修・改良	② 農作業共同化又は受委託等	③ 自己施工による農業生産条件の強化	④ 農地の保全活動を行う担い手、活動内容、活動農用地	⑤ その他将来に向けた適正な農用地保全
釧路	弟子屈町	1	0	1	0	0	1
釧路	鶴居村	2	2	0	2	0	0
釧路	白糠町	1	1	0	1	0	0
根室	根室市	1	1	0	0	0	0
根室	別海町	1	1	0	0	0	0
根室	中標津町	2	2	2	0	0	0
根室	標津町	1	1	0	1	0	0
根室	羅臼町	1	0	1	0	0	1
計	97	298	262	110	77	0	23

振興局	市町村	体制整備単価協定数	項 目				
			① 農地法面、水路・農道等補修・改良	② 農作業共同化又は受委託等	③ 自己施工による農業生産条件の強化	④ 農地の保全活動を行う担い手、活動内容、活動農用地	⑤ その他将来に向けた適正な農用地保全
空知	18	113	94	58	9	0	3
石狩	1	7	7	1	0	0	0
後志	4	30	30	14	7	0	2
胆振	6	3	2	2	2	0	2
日高	1	1	1	0	0	0	0
渡島	1	2	2	0	0	0	0
檜山	4	6	5	1	2	0	0
上川	20	31	27	17	2	0	6
留萌	8	22	22	0	1	0	0
宗谷	7	6	6	0	2	0	1
オホーツク	7	15	9	8	5	0	0
十勝	7	43	41	2	37	0	3
釧路	8	13	11	4	9	0	5
根室	5	6	5	3	1	0	1
合 計	97	298	262	110	77	0	23

4 活動内容

(3) 農業生産活動の体制整備のための取組活動

②体制整備のための取組活動

振興局	市町村	体制整備 単価 協定数	A要件									B要件		C要件 (集团的 かつ持続 可能な体 制整備)		
			① 認定 農業者 の育成	② 新規 就農者 の確保	③ 機械・ 農作業の 共同化	④ 農業生 産条件の 強化	⑤ 協定 農用地 の拡大	⑥ 地場産 農産物等 の加工・ 販売	⑦ 担い手 への農作 業の委託	⑧ 担い手 への農地 集積	⑨ 高付加 価値型農 業の実践	⑩ 担い 手集積 化	⑪ 集落を 基礎とし た営農組 織の育成			
空知	岩見沢市	4	0	0	0	0	0	0	0	0	0	0	0	0	0	4
空知	美唄市	1	0	0	0	0	0	0	0	0	0	0	0	0	0	1
空知	芦別市	1	1	1	1	0	0	0	1	0	0	0	0	0	0	1
空知	赤平市	0	0	0	0	0	0	0	0	0	0	0	0	0	0	0
空知	三笠市	4	3	1	1	0	0	0	2	0	0	0	0	0	0	4
空知	砂川市	2	2	1	0	2	0	0	1	1	0	0	0	0	0	2
空知	深川市	19	16	12	12	3	0	3	1	1	2	0	3	0	3	0
空知	奈井江町	4	2	0	2	1	0	0	0	0	0	0	0	0	0	4
空知	由仁町	11	11	9	6	5	0	0	0	2	0	0	0	0	0	0
空知	長沼町	11	0	0	0	0	0	0	0	0	0	0	0	0	0	11
空知	栗山町	1	1	1	1	0	0	0	0	0	0	0	0	0	0	0
空知	月形町	15	14	0	2	14	0	11	0	0	0	1	0	0	0	1
空知	浦臼町	1	1	1	0	0	0	1	0	0	0	0	0	0	0	1
空知	新十津川町	10	10	8	6	8	4	3	0	1	0	0	0	0	0	10
空知	秩父別町	4	4	4	0	4	0	0	0	0	0	0	0	0	0	4
空知	雨竜町	14	14	6	7	12	0	0	0	3	1	0	0	0	0	14
空知	北竜町	1	1	1	1	0	0	0	1	0	0	0	0	0	0	0
空知	沼田町	10	10	10	0	10	0	9	0	0	0	0	10	10	0	1

振興局	市町村	体制整備 単価 協定数	A要件										B要件			C要件 (集团的 かつ持続 可能な体 制整備)
			① 認定 農業者 の育成	② 新規 就農者 の確保	③ 機械・ 農作業の 共同化	④ 農業生 産条件の 強化	⑤ 協定 農用地 の拡大	⑥ 地場産 農産物等 の加工・ 販売	⑦ 担い手 への農作 業の委託	⑧ 担い手 への農地 集積	⑨ 高付加 価値型農 業の実践	⑩ 担い 手集積 化	⑪ 集落を 基礎とし た営農組 織の育成			
石狩	石狩市	7	1	1	0	0	0	0	1	0	0	0	0	0	0	6
後志	蘭越町	19	16	1	6	15	5	0	3	1	1	4	0	0	0	3
後志	二七町	4	0	0	0	0	0	0	0	0	0	0	0	0	0	4
後志	共和町	7	0	0	0	0	0	0	0	0	0	0	0	0	0	7
後志	岩内町	0	0	0	0	0	0	0	0	0	0	0	0	0	0	0
胆振	登別市	0	0	0	0	0	0	0	0	0	0	0	0	0	0	0
胆振	豊浦町	1	1	1	0	0	1	0	0	0	1	0	0	0	0	1
胆振	壮瞥町	0	0	0	0	0	0	0	0	0	0	0	0	0	0	0
胆振	白老町	0	0	0	0	0	0	0	0	0	0	0	0	0	0	0
胆振	厚真町	1	1	1	1	1	0	1	0	0	0	0	0	0	0	1
胆振	むかわ町	1	1	1	0	1	1	0	0	0	0	0	0	0	0	1
日高	平取町	1	1	1	0	0	0	1	0	0	0	0	0	0	0	1
渡島	八雲町	2	0	0	0	0	0	0	0	0	0	0	0	0	0	2
檜山	厚沢部町	1	1	1	1	0	0	0	0	0	0	0	0	0	0	1
檜山	乙部町	1	1	1	1	0	1	0	0	0	0	1	0	0	0	0
檜山	今金町	1	1	1	1	0	1	0	0	0	0	0	0	0	0	1
檜山	せたな町	3	3	3	3	0	0	0	0	0	0	0	0	0	0	3
上川	旭川市	1	1	1	1	0	0	0	0	0	1	0	0	0	0	0
上川	士別市	2	2	2	2	0	0	0	0	0	0	0	0	0	0	1
上川	名寄市	2	2	2	2	0	0	0	0	0	0	0	0	0	0	0
上川	富良野市	1	1	1	1	0	0	1	0	0	0	0	0	0	0	0

振興局	市町村	体制整備 単価 協定数	A要件										B要件		C要件 (集团的 かつ持続 可能な体 制整備)	
			① 認定 農業者 の育成	② 新規 就農者 の確保	③ 機械・ 農作業の 共同化	④ 農業生 産条件の 強化	⑤ 協定 農用地 の拡大	⑥ 地場産 農産物等 の加工・ 販売	⑦ 担い手 への農作 業の委託	⑧ 担い手 への農地 集積	⑨ 高付加 価値型農 業の実践	⑩ 担い 手集積 化	⑪ 集落を 基礎とし た営農組 織の育成			
上川	鷹栖町	1	1	1	1	0	0	0	0	0	0	0	0	0	0	0
上川	当麻町	1	0	0	0	0	0	0	0	0	0	0	0	0	0	1
上川	愛別町	5	1	0	0	1	0	0	1	1	0	0	0	0	0	5
上川	上川町	1	1	0	0	1	0	0	1	0	0	0	0	0	0	0
上川	東川町	1	1	1	1	0	0	0	0	0	0	0	0	0	0	0
上川	美瑛町	1	1	1	1	0	0	0	0	0	0	0	0	0	0	0
上川	上富良野町	1	1	1	1	0	0	0	0	0	0	0	0	0	0	1
上川	中富良野町	1	1	1	1	0	0	0	0	0	0	0	0	0	0	0
上川	南富良野町	0	0	0	0	0	0	0	0	0	0	0	0	0	0	0
上川	和寒町	1	1	1	1	0	0	0	0	0	0	0	0	0	0	0
上川	剣淵町	1	1	1	0	1	0	0	0	0	0	0	0	0	0	0
上川	下川町	1	1	1	1	0	0	0	0	0	0	0	0	0	0	0
上川	美深町	1	0	0	0	0	0	0	0	0	0	0	0	0	0	1
上川	音威子府村	0	0	0	0	0	0	0	0	0	0	0	0	0	0	0
上川	中川町	1	0	0	0	0	0	0	0	0	0	0	0	0	0	1
上川	幌加内町	8	0	0	0	0	0	0	0	0	0	0	1	1	0	8
留萌	留萌市	1	1	1	0	1	0	0	0	0	0	0	0	0	0	1
留萌	増毛町	3	3	2	0	0	0	1	0	0	3	0	0	0	0	3
留萌	小平町	8	0	0	0	0	0	0	0	0	0	0	0	0	0	8
留萌	苫前町	7	0	0	0	0	0	0	0	0	0	0	0	0	0	7
留萌	羽幌町	1	1	1	1	1	0	0	0	0	0	0	0	0	0	1

振興局	市町村	体制整備 単価 協定数	A要件										B要件		C要件 (集团的 かつ持続 可能な体 制整備)	
			① 認定 農業者 の育成	② 新規 就農者 の確保	③ 機械・ 農作業の 共同化	④ 農業生 産条件の 強化	⑤ 協定 農用地 の拡大	⑥ 地場産 農産物等 の加工・ 販売	⑦ 担い手 への農作 業の委託	⑧ 担い手 への農地 集積	⑨ 高付加 価値型農 業の実践	⑩ 担い 手集積 化	⑪ 集落を 基礎とし た営農組 織の育成			
留萌	初山別村	0	0	0	0	0	0	0	0	0	0	0	0	0	0	0
留萌	遠別町	0	0	0	0	0	0	0	0	0	0	0	0	0	0	0
留萌	天塩町	2	1	1	1	0	0	0	0	0	0	0	0	0	0	2
宗谷	稚内市	2	1	1	0	0	1	1	0	0	0	0	0	0	0	1
宗谷	猿払村	1	1	1	1	0	0	0	0	0	0	0	0	0	0	1
宗谷	浜頓別町	0	0	0	0	0	0	0	0	0	0	0	0	0	0	0
宗谷	中頓別町	0	0	0	0	0	0	0	0	0	0	0	0	0	0	0
宗谷	枝幸町	2	2	2	2	0	0	2	0	1	0	0	0	0	0	2
宗谷	豊富町	1	1	1	0	0	1	0	0	0	0	0	0	0	0	0
宗谷	幌延町	0	0	0	0	0	0	0	0	0	0	0	0	0	0	0
オホーツク	北見市	3	3	3	0	0	3	0	0	0	0	0	0	0	0	0
オホーツク	紋別市	2	2	2	0	1	1	0	0	0	0	0	0	0	0	2
オホーツク	滝上町	0	0	0	0	0	0	0	0	0	0	0	0	0	0	0
オホーツク	興部町	1	1	1	1	0	0	0	0	0	0	0	0	0	0	0
オホーツク	西興部村	1	0	0	0	0	0	0	0	0	0	0	0	0	0	1
オホーツク	雄武町	7	2	2	1	0	0	1	0	0	0	0	0	0	0	5
オホーツク	大空町	1	1	0	1	0	0	1	0	0	0	0	0	0	0	1
十勝	大樹町	3	3	3	1	0	2	0	0	0	0	0	0	0	0	1
十勝	広尾町	1	1	1	0	0	1	0	0	0	0	0	0	0	0	1
十勝	幕別町	1	1	1	1	1	1	0	0	0	0	0	0	0	0	0
十勝	豊頃町	1	0	0	0	0	0	0	0	0	0	0	0	0	0	1

振興局	市町村	体制整備 単価 協定数	A要件										B要件			C要件 (集团的 かつ持続 可能な体 制整備)
			① 認定 農業者 の育成	② 新規 就農者 の確保	③ 機械・ 農作業の 共同化	④ 農業生 産条件の 強化	⑤ 協定 農用地 の拡大	⑥ 地場産 農産物等 の加工・ 販売	⑦ 担い手 への農作 業の委託	⑧ 担い手 への農地 集積	⑨ 高付加 価値型農 業の実践	⑩ 担い 手集積 化	⑪ 集落を 基礎とし た営農組 織の育成			
十勝	足寄町	32	32	0	20	6	32	14	4	1	0	0	0	0	0	18
十勝	陸別町	1	1	1	1	0	0	0	0	0	0	0	0	0	0	
十勝	浦幌町	4	0	0	0	0	0	0	0	0	0	0	0	0	4	
釧路	釧路市	3	3	3	2	1	2	0	1	0	2	0	0	0	0	
釧路	釧路町	1	1	1	0	0	1	0	0	0	0	0	0	0	1	
釧路	厚岸町	1	1	1	0	1	0	0	0	0	0	0	0	0	0	
釧路	浜中町	3	3	1	1	0	2	2	0	0	0	0	0	0	0	
釧路	標茶町	1	1	1	1	0	0	0	0	0	1	0	0	0	0	
釧路	弟子屈町	1	1	1	0	0	0	0	1	0	0	0	0	0	0	
釧路	鶴居村	2	2	2	0	2	2	0	0	0	0	0	0	0	0	
釧路	白糠町	1	1	1	1	1	0	0	0	0	0	0	0	0	0	
根室	根室市	1	1	1	1	0	0	0	0	0	0	0	0	0	0	
根室	別海町	1	1	1	1	0	0	0	0	0	0	0	0	0	0	
根室	中標津町	2	2	2	2	1	0	0	0	0	0	0	0	0	0	
根室	標津町	1	1	1	0	0	1	0	0	0	0	0	0	0	0	
根室	羅臼町	1	0	0	0	0	0	0	0	0	0	0	0	0	1	
計	97	298	209	121	105	95	63	52	18	12	12	6	14	11	3	169

振興局	市町村	体制整備 単価 協定数	A要件										B要件			C要件 (集团的 かつ持続 可能な体 制整備)
			① 認定 農業者 の育成	② 新規 就農者 の確保	③ 機械・ 農作業の 共同化	④ 農業生 産条件の 強化	⑤ 協定 農用地 の拡大	⑥ 地場産 農産物等 の加工・ 販売	⑦ 担い手 への農作 業の委託	⑧ 担い手 への農地 集積	⑨ 高付加 価値型農 業の実践	⑩ 担い 手集積 化	⑪ 集落を 基礎とし た営農組 織の育成			
空知	18	113	90	55	39	59	4	27	6	8	3	1	13	10	3	58
石狩	1	7	1	1	0	0	0	0	1	0	0	0	0	0	0	6
後志	4	30	16	1	6	15	5	0	3	1	1	4	0	0	0	14
胆振	6	3	3	3	1	2	2	1	0	0	1	0	0	0	0	3
日高	1	1	1	1	0	0	0	1	0	0	0	0	0	0	0	1
渡島	1	2	0	0	0	0	0	0	0	0	0	0	0	0	0	2
檜山	4	6	6	6	6	0	2	0	0	0	0	1	0	0	0	5
上川	20	31	16	14	13	3	0	1	2	1	1	0	1	1	0	18
留萌	8	22	6	5	2	2	0	1	0	0	3	0	0	0	0	22
宗谷	7	6	5	5	3	0	2	3	0	1	0	0	0	0	0	4
オホーツク	7	15	9	8	3	1	4	2	0	0	0	0	0	0	0	9
十勝	7	43	38	6	23	7	36	14	4	1	0	0	0	0	0	25
釧路	8	13	13	11	5	5	7	2	2	0	3	0	0	0	0	1
根室	5	6	5	5	4	1	1	0	0	0	0	0	0	0	0	1
合 計	97	298	209	121	105	95	63	52	18	12	12	6	14	11	3	169