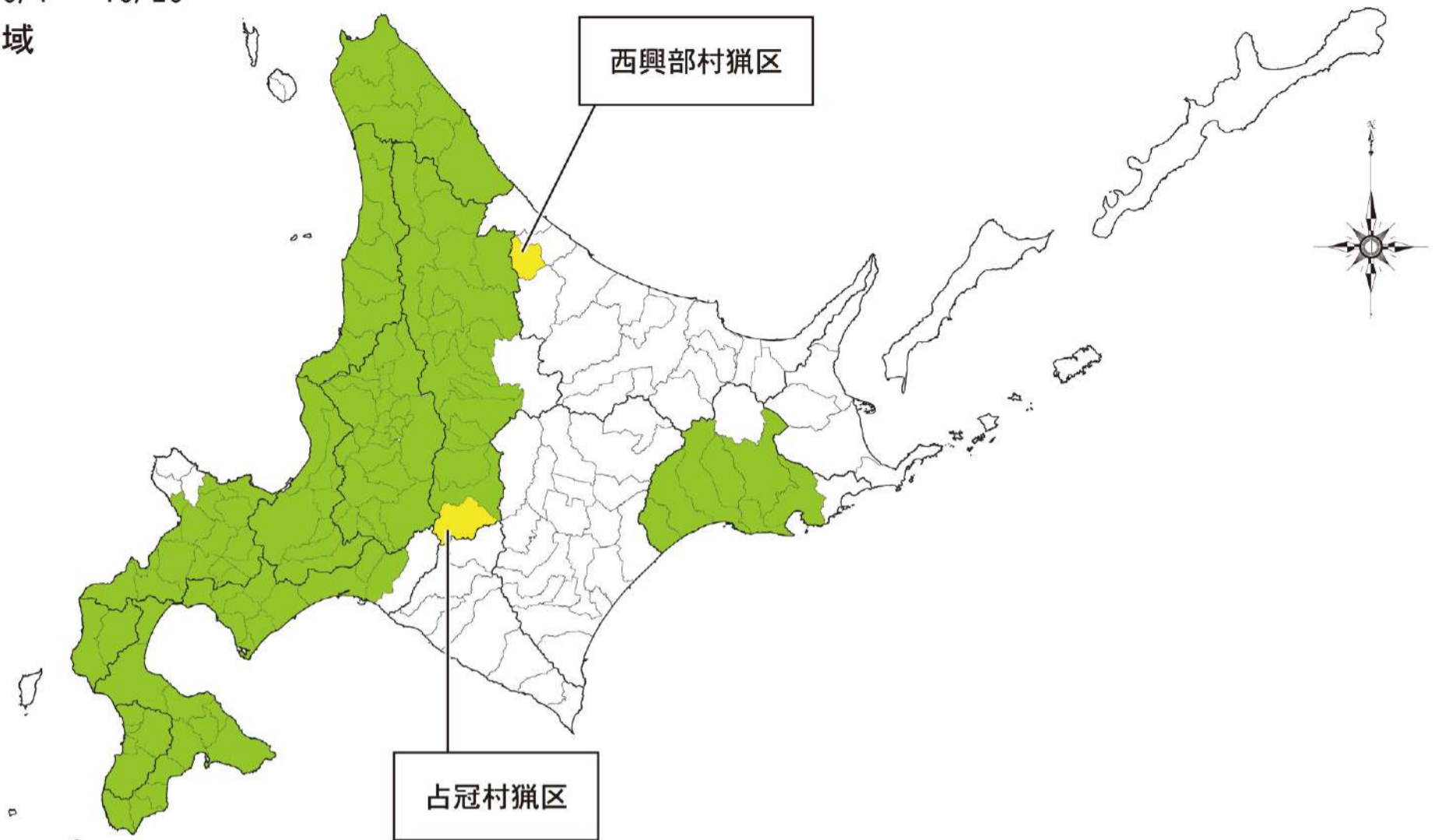


① 10/1 ~ 10/20

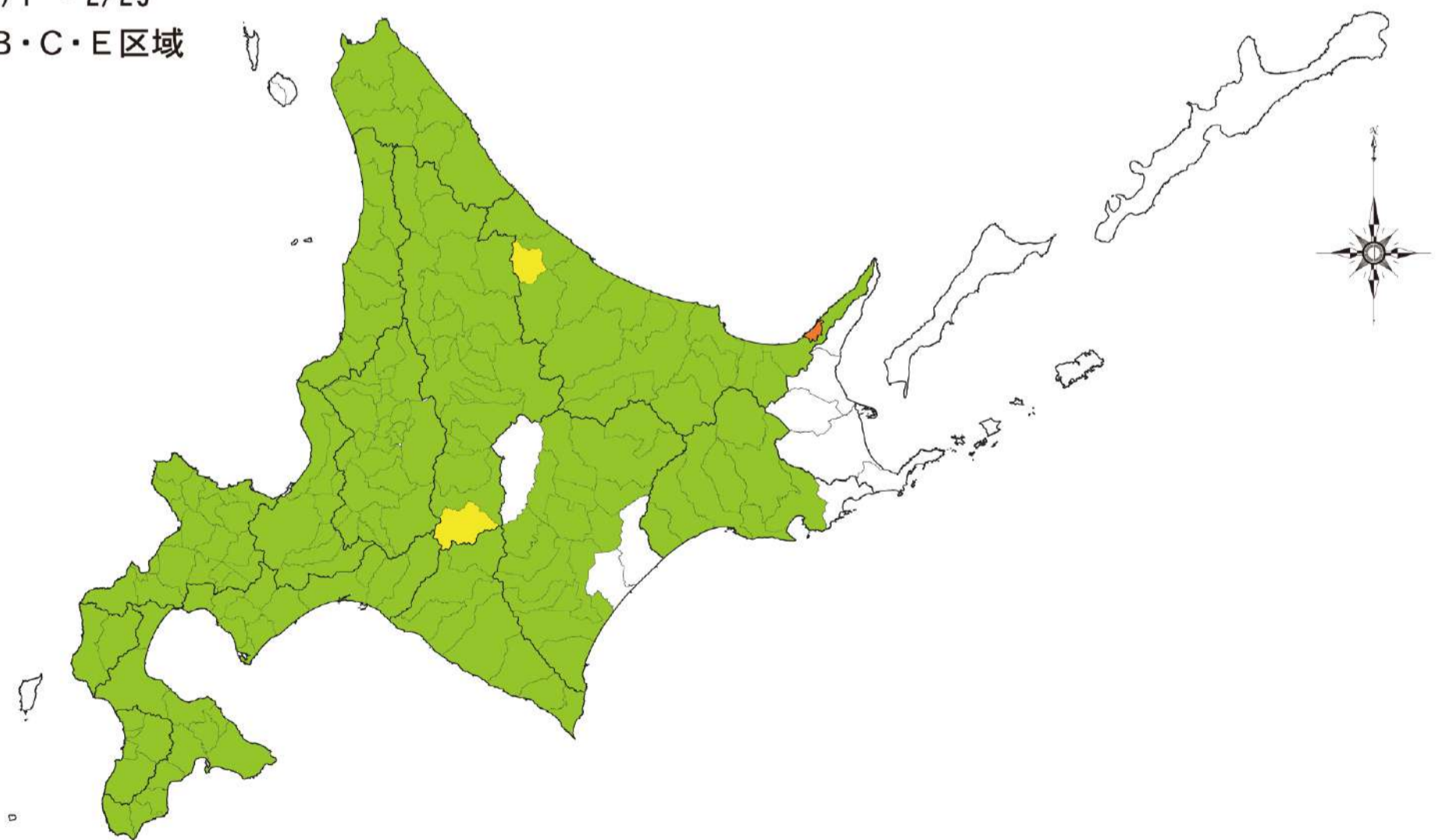
A区域



国土数値情報(H30行政区域データ)を加工して作成
(https://nlRp.mlit.go.jp/ksj/gml/datalist/KsjTmplt-N03-v2_3.html)

③ 2/1 ~ 2/29

A・B・C・E区域



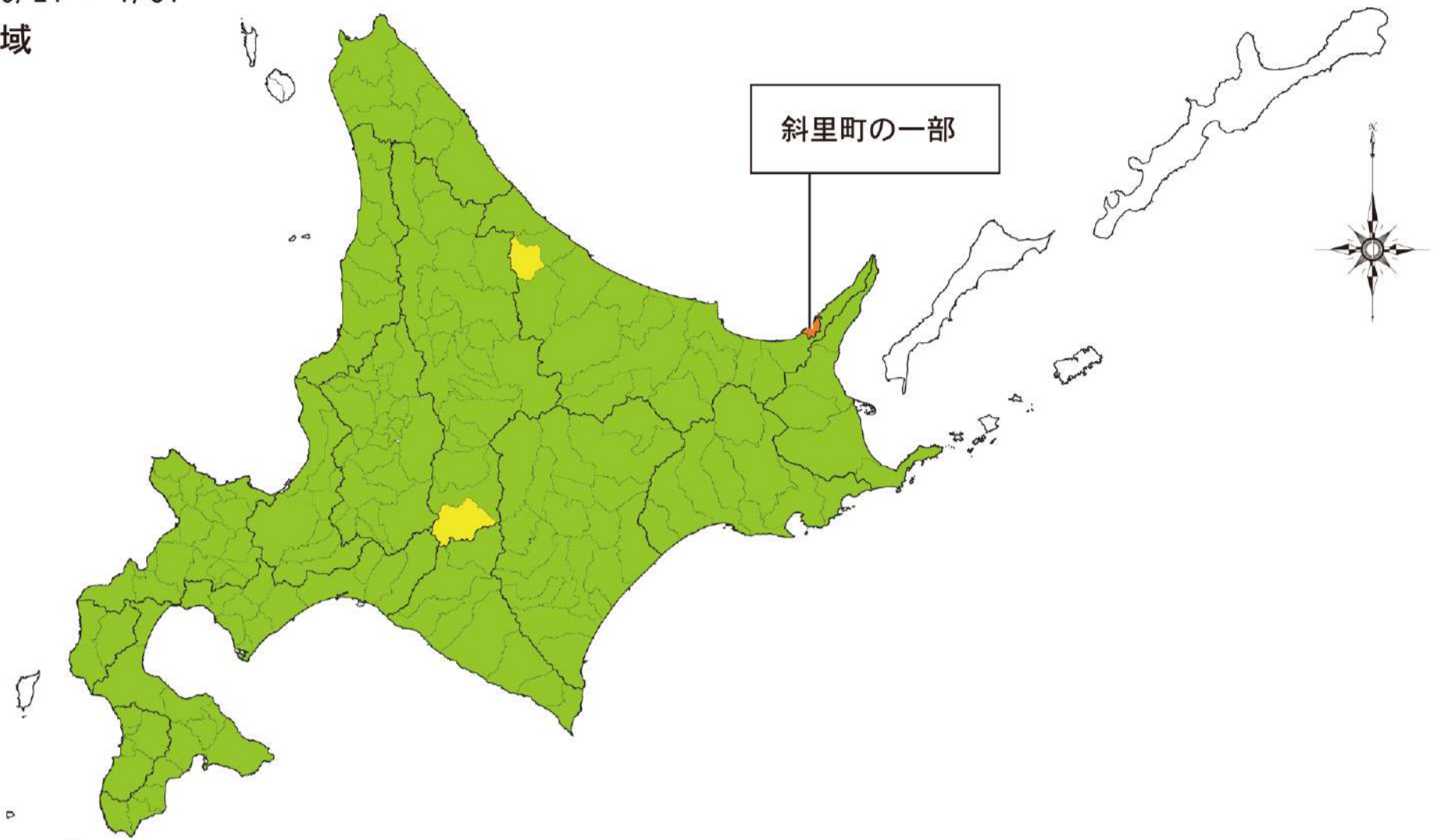
国土数値情報(H30行政区域データ)を加工して作成
(https://nlRp.mlit.go.jp/ksj/gml/datalist/KsjTmplt-N03-v2_3.html)

※ 西興部村猟区及び占冠村猟区の可猟期間は、9月15日から4月15日まで

※ 斜里町の一部については、10月21日から2月29日までの可猟期間中に2回の中断期間を設定。

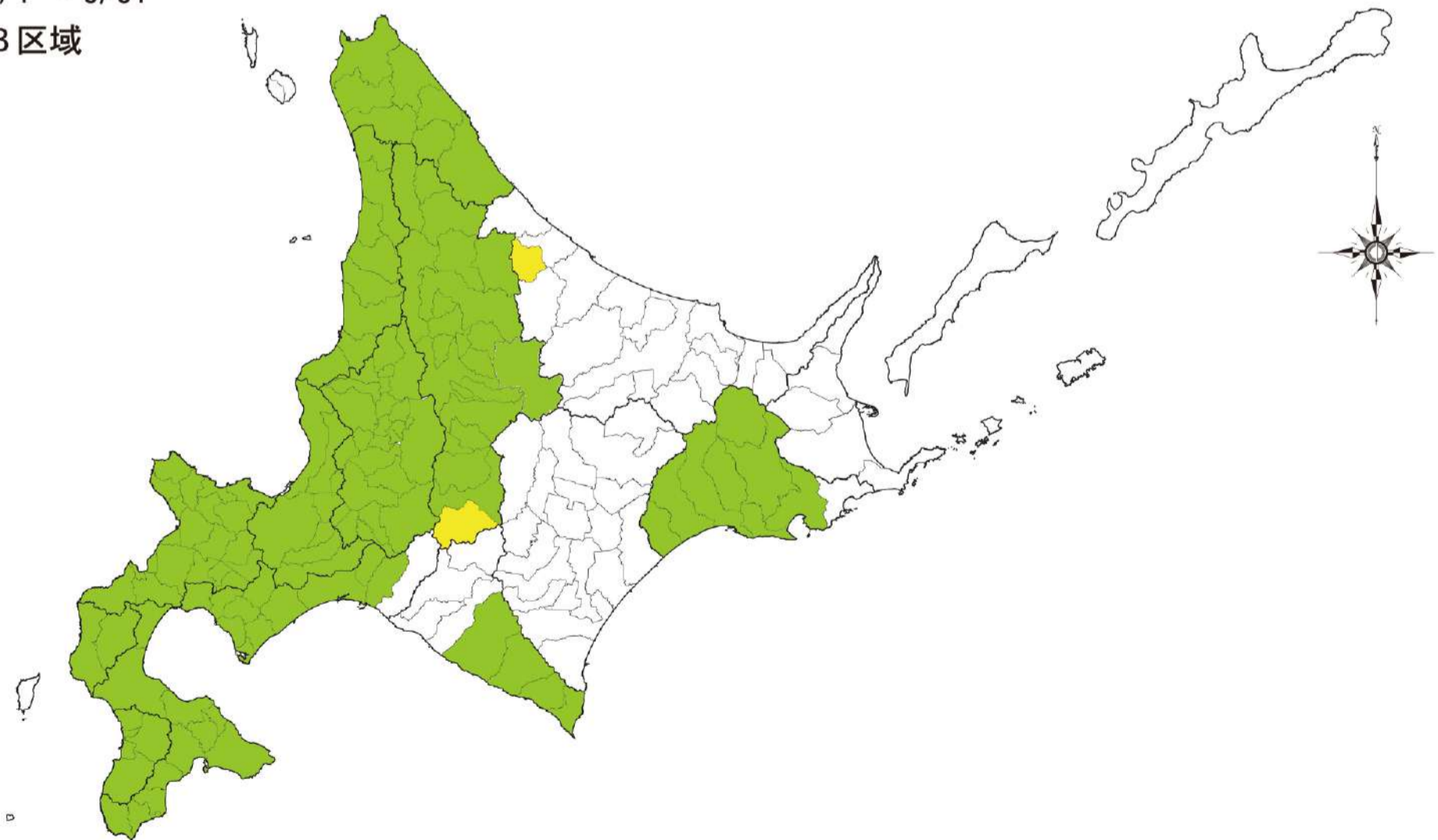
力可猟区域等設定期間(時系列)

② 10/21 ~ 1/31
全区域



国土数値情報 (H30行政区域データ) を加工して作成
(https://nlftp.mlit.go.jp/ksj/gml/datalist/KsjTmplt-N03-v2_3.html)

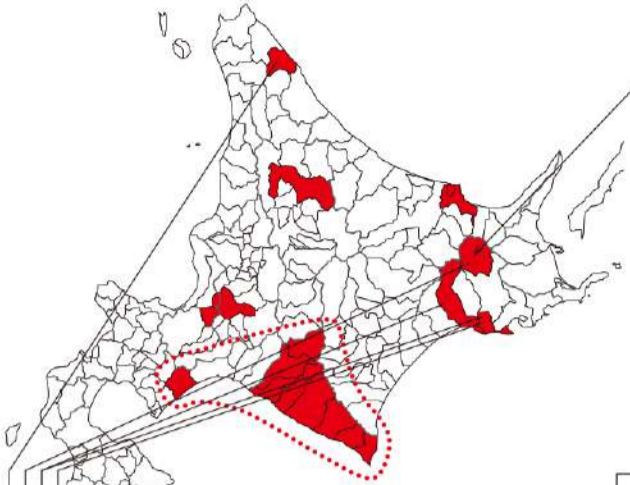
④ 3/1 ~ 3/31
A・B区域



国土数値情報 (H30行政区域データ) を加工して作成
(https://nlftp.mlit.go.jp/ksj/gml/datalist/KsjTmplt-N03-v2_3.html)

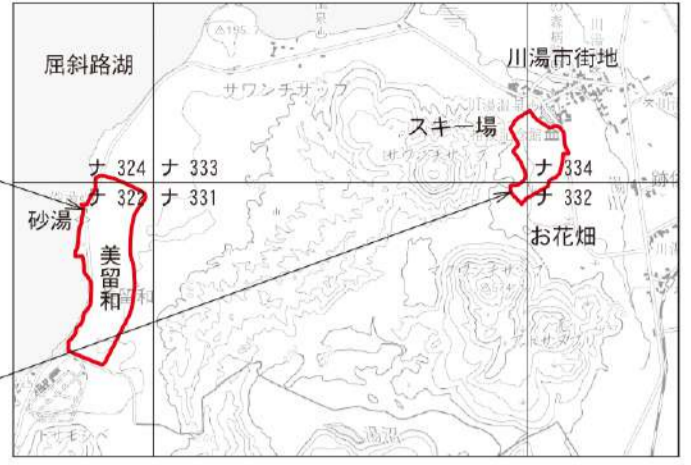
◆銃猟をする際に十分注意してください◆

- 北海道内では、地域によっては11月上旬ころまで農作業が行われています。危険防止のため、農作業が行われている農地周辺では、銃猟の自粛をお願いします。
- 日高管内や胆振管内東部(白老町など)は、軽種馬(サラブレッドなど)及び和牛の生産地です。過去にはエソシカ猟での馬の誤射事件や、銃声に驚いた馬が暴走して負傷するなどの事故が発生していますので、牧場付近での銃猟の自粛をお願いします。
- このほか、下図に示す地域では、危険防止のため、銃猟の自粛をお願いします。



弟子屈町 位置図⑤
町内の右図の区域では、全狩猟期間を通して、銃猟の自粛をお願いします。
〈屈斜路湖畔砂湯野営場付近の道道屈斜路湖畔線沿い〉
屈斜路湖畔砂湯野営場付近の道道屈斜路湖畔線沿い(メッシュ番号 ナ322及びナ324)には、林の中に住居やペンションが点在しています。人が散策を楽しんでいますので、危険防止のため銃猟の自粛をお願いします。

〈弟子屈町川湯温泉からスキー場跡地及びつつじヶ原のエリアー帯〉位置図⑤
阿寒摩周国立公園内における弟子屈町川湯温泉からスキー場跡地及びつつじヶ原(右図中の「お花畑」)にかけてのエリアには、自然探勝のための遊歩道が整備されており、一般の散策利用、ガイドウォーク、自然観察行事等の公園利用が通年行われています。右図の区域(国有林279林班ろ小班、は小班、ほ小班、わ小班、り小班)内においては、銃猟の自粛をお願いします。
連絡先) 環境省釧路自然環境事務所 阿寒摩周国立公園管理事務所
TEL: 015-483-2335



胆振東部(白老町など)及び日高地方
軽種馬及び和牛の生産地です。
牧場付近では銃猟の自粛をお願いします。

- 釧路町字達古武へ
- 釧路市・釧路町へ
- 弟子屈町 屈斜路湖畔・釧路川へ
- 浜頓別町宇曾丹川へ



〈様似町(幌漣ダム東部)位置図④〉
道有林日高管理区84~87林班及び王子林道、佐牛内林道周辺の区域



〈釧路市・釧路町〉位置図⑤
環境省では、すぐれた自然環境を有する国立公園「釧路湿原」の現状を維持することを目的とした自然再生事業を実施しています。現在、釧路市広里及び釧路町トリトウシ原野の一部において自然再生事業のための各種調査を行っています。つきましては、調査員の危険防止のため、下記期間中は当該地区(メッシュ番号 ソ431~ソ434参照)での銃猟の自粛をお願いします。また、調査期間中は、調査区域付近に注意標識を設置しますので、それらにも御注意願います。

調査期間
令和5年10月1日~令和6年1月31日
連絡先) 環境省北海道地方環境事務所 釧路自然環境事務所
TEL 0154-32-7500



〈釧路町字達古武〉位置図⑤

環境省では、すぐれた自然環境を有する国立公園「釧路湿原」の現状を維持することを目的とした自然再生事業を実施しています。現在、釧路町達古武川上流部の一部において自然再生事業のための森林調査等を行っています。つきましては、調査員の危険防止のため、下記期間中は当該地区(メッシュ番号 ソ443参照)での銃猟の自粛をお願いします。また、調査期間中は、調査区域付近に注意標識を設置しますので、それらにも御注意願います。

調査期間
令和5年10月1日~令和6年2月28日
連絡先) 環境省北海道地方環境事務所 釧路自然環境事務所
TEL 0154-32-7500



〈弟子屈町 屈斜路湖畔・釧路川〉位置図⑤

釧路管内弟子屈町内の上図に示す区域については、林の中に住居やペンションが点在しています。人が散策やカヌーを楽しんでいる場所であり、周囲が樹木に囲まれて見通しが利きづらい場所です。危険防止のため、10月1日から11月30日までは、銃猟の自粛をお願いします。

※斜線の区域は「道指定釧路川流域特定銃具使用禁止区域」



〈浜頓別町 宇曾丹川〉位置図③

浜頓別町の頓別川支流宇曾丹川の上図に示す区域については、12月末から3月にかけてオシロワシやオオワシが百数十羽飛来し、小学生の校外授業、観光客及びカメラマンが多数訪れていますので、12月15日から3月31日までの間、銃猟の自粛をお願いします。

銃猟の自粛をお願いしている区域があります。

- 右記の場所は野生鳥獣調査のため、猟期に調査員が入林しています。危険防止のため、銃猟の自粛をお願いします。



〈えりも町(目黒地区)位置図④〉
道有林日高管理区0130,0132~0135,0137,0141,0149~0162林班及び上記道有林に隣接するチャツナイ林道、猿留川流域の区域

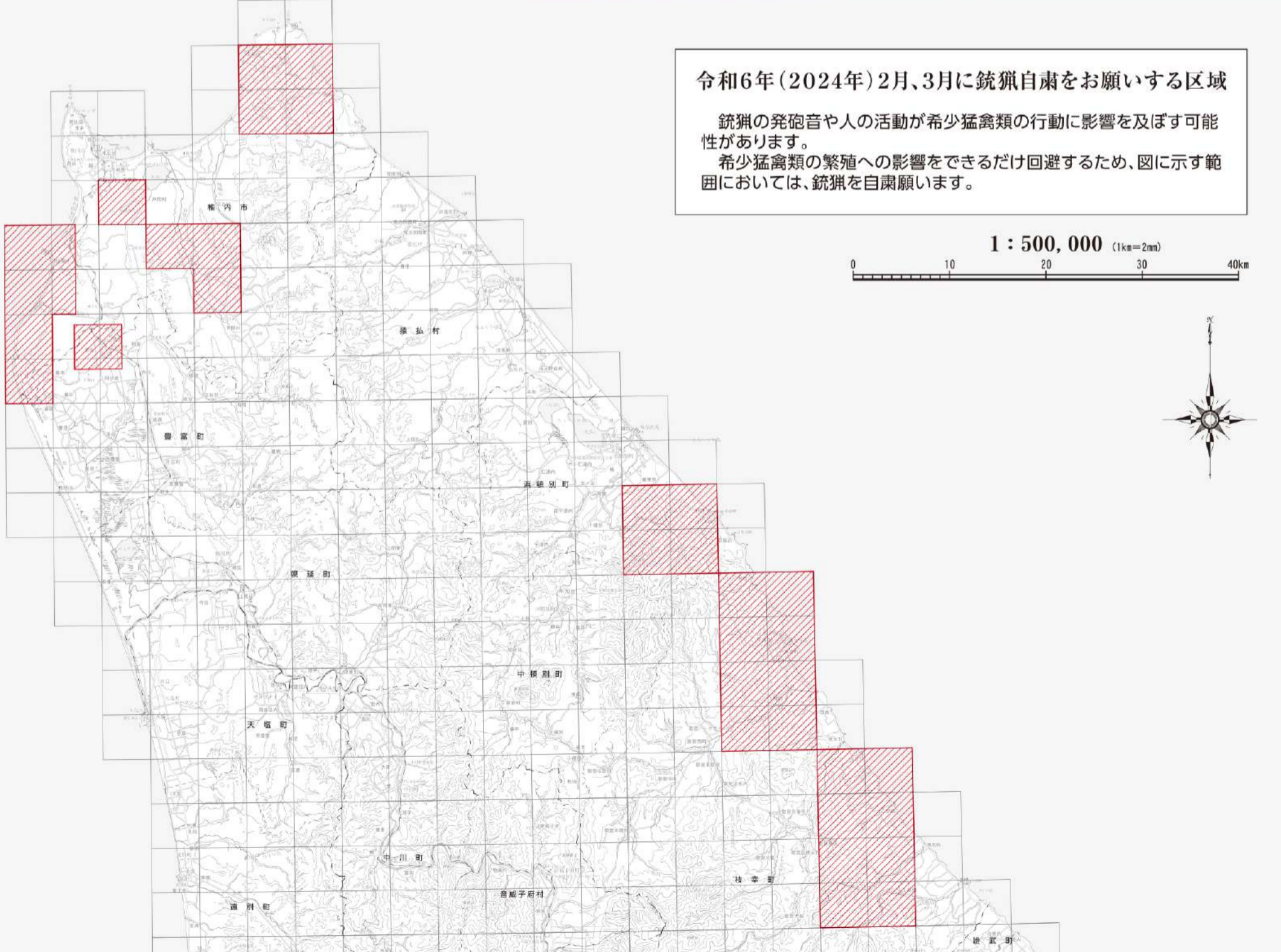


〈士別市(岩尾内湖西部)位置図③〉
国有林上川北部森林管理区2163~2167林班及び久尾内川周辺の区域(ただし、農地を除く。)

調査期間)令和6年1月1日~令和6年1月31日
連絡先)環境省北海道地方環境事務所野生生物課
TEL: 011-299-1954

令和6年(2024年)2月、3月に銃猟自粛をお願いする区域

銃猟の発砲音や人の活動が希少猛禽類の行動に影響を及ぼす可能性があります。
希少猛禽類の繁殖への影響をできるだけ回避するため、図に示す範囲においては、銃猟を自粛願います。



スノーモビル・自動車等の乗入れ規制地区

自然公園等におけるスノーモビル、オフロード車、モーターボート等(ここでは「車馬等」といいます。)の無秩序な使用は、自然環境に悪影響を与えることから、国立・国定公園の特別保護地区、国立・国定公園及び道立自然公園の車馬等乗入れ規制地区並びに原生自然環境保全地域で「車馬等」の乗入れが規制されています。

規制されている地区は、下表のとおりです。

これら規制されている地区の区域等の詳細については、国立公園・原生自然環境保全地域は、環境省北海道地方環境事務所、同釧路自然環境事務所又は最寄りの各自然保護官事務所等へ、国定公園・道立自然公園は、最寄りの総合振興局又は振興局環境生活課へお問い合わせください。(お問い合わせ先については、別冊編62ページをご参照ください。)

なお、下表の規制区域以外にも、国有林や道有林など他法令により乗入れが規制される場合があります。詳しくは、北海道森林管理局(国有林)、各総合振興局又は振興局森林室(道有林)など所管の部署にご確認ください。

<国立公園・国定公園・道立自然公園>

	国立公園		国定公園		道立自然公園	
特別保護地区	知床 阿寒摩周 支笏洞爺 釧路湿原 大雪山 利尻礼文サロベツ(6公園)		網走 大沼 ニセコ積丹小樽海岸 日高山脈襟裳 暑寒別天売焼尻 厚岸霧多布昆布森(6公園)			
	公園名	地区名	公園名	地区名	公園名	地区名
乗入れ規制地区	知床	知床		濤沸湖小清水海岸	野付風蓮	野付崎
	阿寒摩周	雌阿寒岳山麓及び阿寒湖北部	網走	止別斜里海岸	北オホーツク	春国岱
		西別岳及び摩周外輪山		三里浜ワッカ原生花園		クッチャロ湖
		藻琴山及び美幌峠	大沼	駒ヶ岳	ベニヤ原生花園	
		屈斜路湖	ニセコ積丹小樽海岸	ニセコ連峰	富良野芦別	富良野芦別夕張金山
	支笏洞爺	支笏湖	暑寒別天売焼尻	暑寒別	斜里岳	斜里岳
		無意根山	厚岸霧多布昆布森	別寒辺牛湿原	恵山	横津岳
		羊蹄山		霧多布湿原	天塩岳	渚滑岳・天塩岳
	釧路湿原	厚岸湖沿岸・別寒辺牛川河口部		ウエンシリ岳		
	大雪山	旭岳周辺	火散布沼・藻散布沼			
		大雪火山群東山腹	尻羽岬			
		東大雪				
		オプタテシケ山北西山腹				
		原始ヶ原				
5公園	14地区	5公園	11地区	6公園	9地区	

主要地の日出没時刻表(参考)

本表は目安として使用し、必ず新聞などで確認してください。

なお、下の日没時刻は、国立天文台ホームページ内天文情報センター暦計算室「<http://eco.mtk.nao.ac.jp/koyomi/koyomix/koyomix.html>」を利用し算出しています。

		札幌		函館		江差		倶知安		岩見沢		旭川		留萌		
		日出	日没	日出	日没	日出	日没	日出	日没	日出	日没	日出	日没	日出	日没	
R5年	10月	1日	5:31	17:17	5:33	17:20	5:35	17:23	5:33	17:20	5:29	17:16	5:27	17:13	5:30	17:16
		15日	5:47	16:53	5:48	16:57	5:51	16:59	5:49	16:56	5:46	16:51	5:44	16:48	5:47	16:51
		21日	5:54	16:44	5:55	16:48	5:58	16:50	5:57	16:46	5:53	16:42	5:51	16:39	5:54	16:41
	11月	1日	6:08	16:28	6:08	16:33	6:11	16:35	6:10	16:30	6:07	16:26	6:05	16:22	6:09	16:25
		15日	6:26	16:12	6:25	16:17	6:28	16:20	6:28	16:14	6:25	16:10	6:24	16:06	6:27	16:08
		12月	1日	6:45	16:01	6:44	16:08	6:47	16:10	6:47	16:04	6:44	15:59	6:43	15:55	6:47
R6年	1月	15日	6:58	16:00	6:57	16:07	6:59	16:09	7:00	16:03	6:57	15:58	6:57	15:54	7:00	15:56
		1日	7:06	16:10	7:04	16:16	7:07	16:18	7:08	16:13	7:05	16:08	7:04	16:03	7:08	16:06
		13日	7:04	16:22	7:03	16:28	7:06	16:30	7:06	16:25	7:03	16:20	7:03	16:16	7:06	16:18
	2月	31日	6:52	16:44	6:51	16:50	6:54	16:52	6:54	16:47	6:50	16:42	6:49	16:39	6:53	16:41
		1日	6:51	16:46	6:50	16:51	6:53	16:54	6:53	16:49	6:49	16:44	6:48	16:40	6:52	16:43
		10日	6:40	16:58	6:40	17:03	6:43	17:05	6:42	17:01	6:39	16:56	6:38	16:52	6:41	16:55
3月	29日	6:12	17:23	6:13	17:26	6:16	17:29	6:14	17:25	6:11	17:21	6:09	17:18	6:12	17:21	
	1日	6:11	17:24	6:12	17:27	6:14	17:30	6:13	17:26	6:09	17:22	6:07	17:18	6:10	17:22	
	15日	5:47	17:41	5:49	17:44	5:51	17:46	5:49	17:43	5:45	17:39	5:43	17:37	5:46	17:40	
	31日	5:18	18:00	5:22	18:01	5:24	18:04	5:21	18:02	5:17	17:58	5:14	17:56	5:17	17:59	

		稚内		網走		室蘭		浦河		帯広		釧路		根室		
		日出	日没	日出	日没	日出	日没	日出	日没	日出	日没	日出	日没	日出	日没	
R5年	10月	1日	5:30	17:15	5:20	17:05	5:32	17:19	5:25	17:12	5:23	17:10	5:19	17:05	5:14	17:00
		15日	5:48	16:49	5:36	16:41	5:48	16:56	5:41	16:49	5:40	16:46	5:35	16:41	5:30	16:36
		21日	5:56	16:39	5:44	16:31	5:55	16:46	5:48	16:39	5:47	16:36	5:42	16:32	5:38	16:26
	11月	1日	6:11	16:22	5:58	16:14	6:08	16:31	6:01	16:24	6:00	16:21	5:56	16:16	5:52	16:10
		15日	6:31	16:04	6:17	15:58	6:26	16:15	6:18	16:08	6:18	16:05	6:14	16:00	6:10	15:54
		12月	1日	6:52	15:52	6:37	15:46	6:44	16:05	6:37	15:58	6:37	15:54	6:33	15:49	6:29
R6年	1月	15日	7:05	15:51	6:50	15:45	6:57	16:04	6:50	15:58	6:51	15:53	6:46	15:48	6:42	15:42
		1日	7:13	16:00	6:58	15:55	7:05	16:14	6:57	16:07	6:58	16:03	6:54	15:58	6:50	15:52
		13日	7:11	16:13	6:56	16:07	7:04	16:26	6:56	16:19	6:57	16:15	6:52	16:10	6:48	16:04
	2月	31日	6:56	16:37	6:42	16:30	6:51	16:48	6:44	16:41	6:44	16:37	6:39	16:33	6:35	16:27
		1日	6:55	16:39	6:41	16:32	6:50	16:49	6:43	16:42	6:43	16:39	6:38	16:34	6:34	16:28
		10日	6:44	16:52	6:30	16:44	6:40	17:01	6:33	16:54	6:33	16:51	6:28	16:46	6:24	16:40
3月	29日	6:13	17:19	6:01	17:10	6:13	17:25	6:06	17:18	6:05	17:15	6:00	17:11	5:56	17:05	
	1日	6:12	17:20	6:00	17:11	6:11	17:26	6:04	17:19	6:03	17:17	5:58	17:12	5:54	17:07	
	15日	5:46	17:39	5:35	17:29	5:48	17:43	5:41	17:35	5:39	17:34	5:35	17:29	5:30	17:24	
	31日	5:16	18:00	5:06	17:49	5:20	18:01	5:13	17:54	5:11	17:52	5:06	17:48	5:01	17:43	