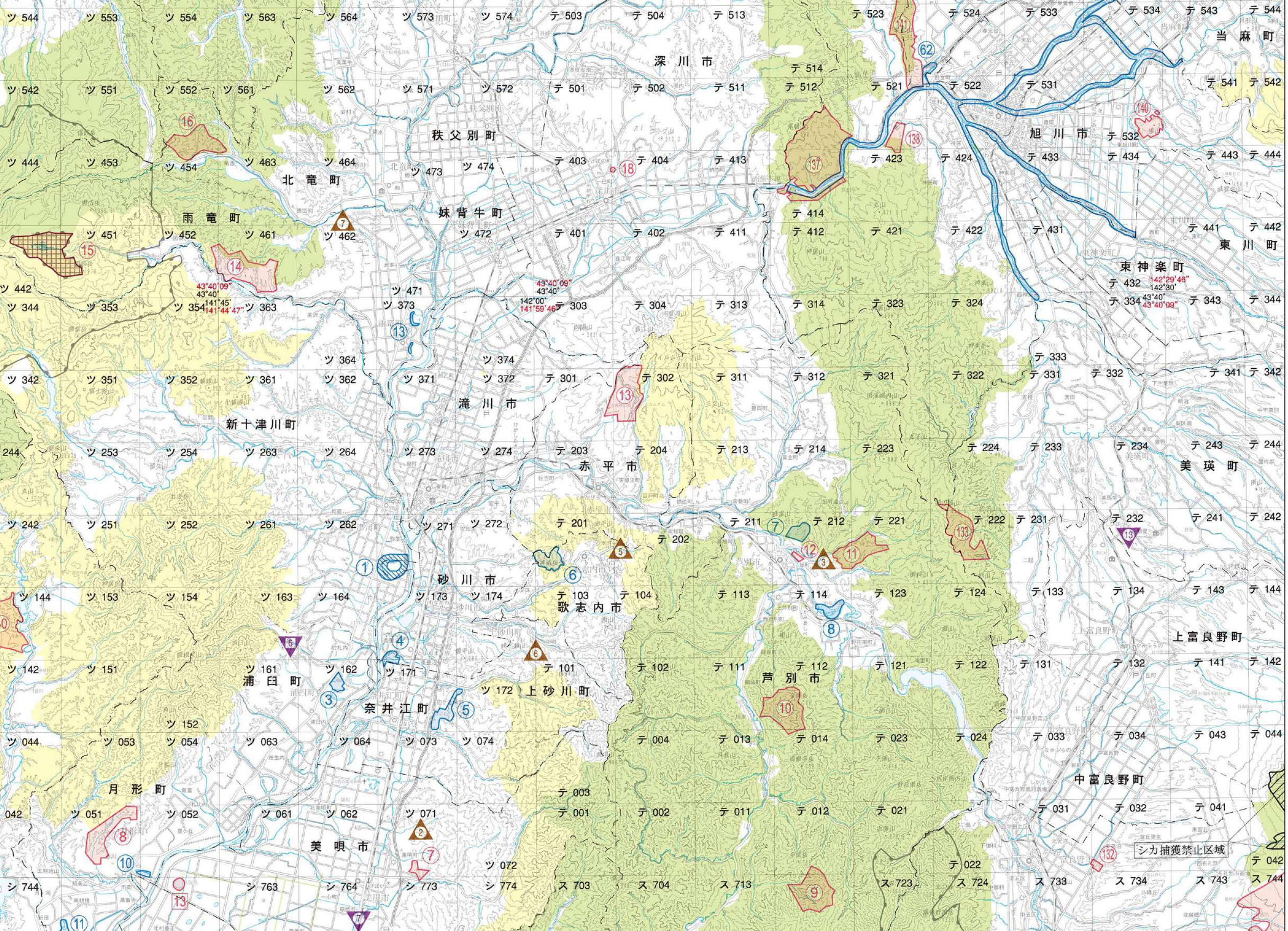
深川市
当麻町
旭川市
秩父別町
北竜町
雨竜町
妹背牛町
東川町
東神楽町
新十津川町
滝川市
赤平市
美瑛町
砂川市
歌志内市
上砂川町
浦臼町
奈井江町
芦別市
上富良野町
中富良野町
月形町
美唄市
シカ捕獲禁止区域
43°40'09"
43°40'
141°45'
141°44'47"
142°00'
141°59'46"
142°29'46"
142°30'

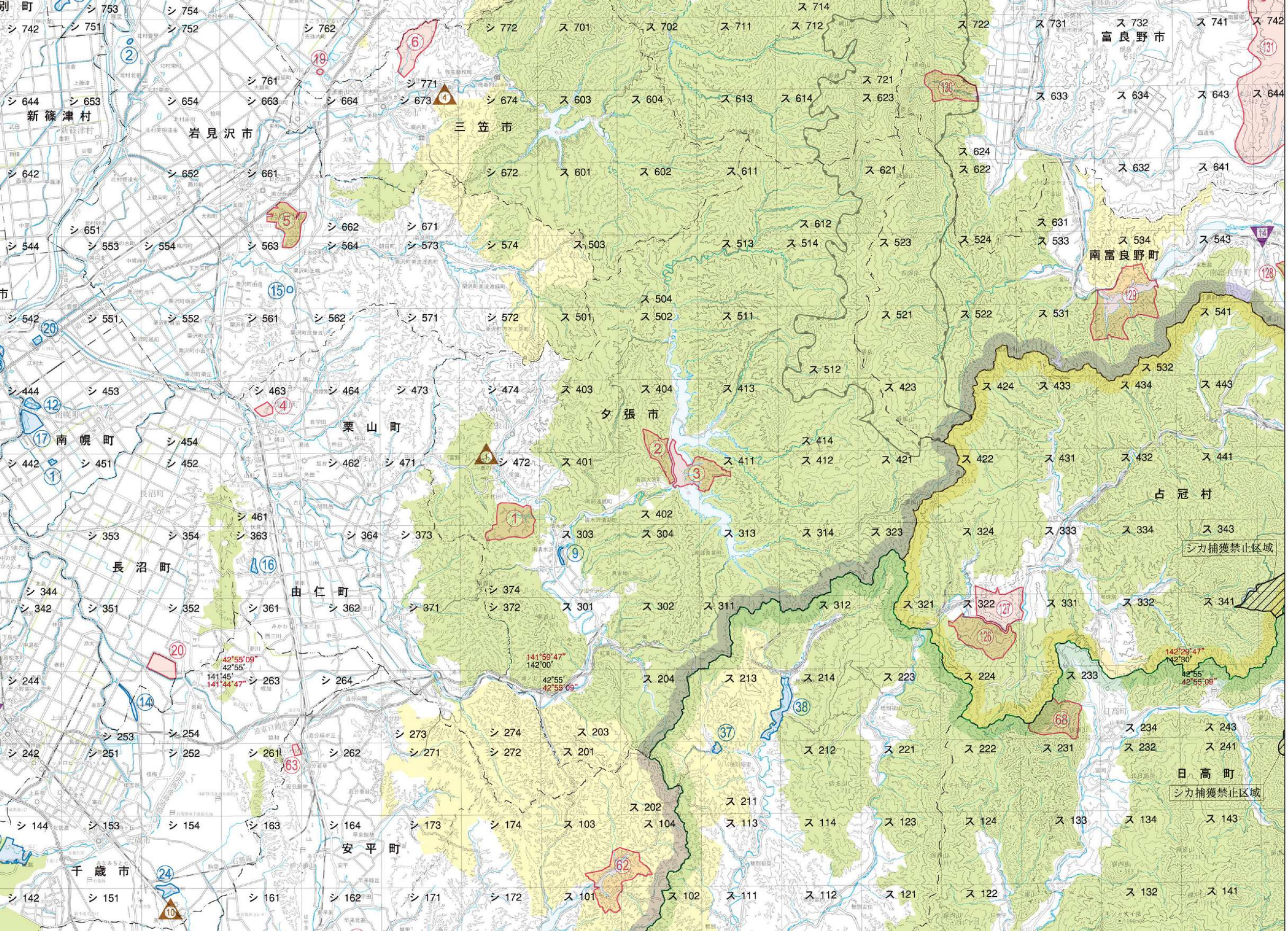
新篠津村
岩見沢市
三笠市
富良野市
南富良野町
夕張市
栗山町
南幌町
長沼町
由仁町
千歳市
安平町
占冠村
日高町
シカ捕獲禁止区域
シカ捕獲禁止区域
42°55'09"
42°55'
141°45'
141°44'47"
141°59'47"
142°00'
42°55'
42°55'09"
142°29'47"
142°30'
42°55'
42°55'09"

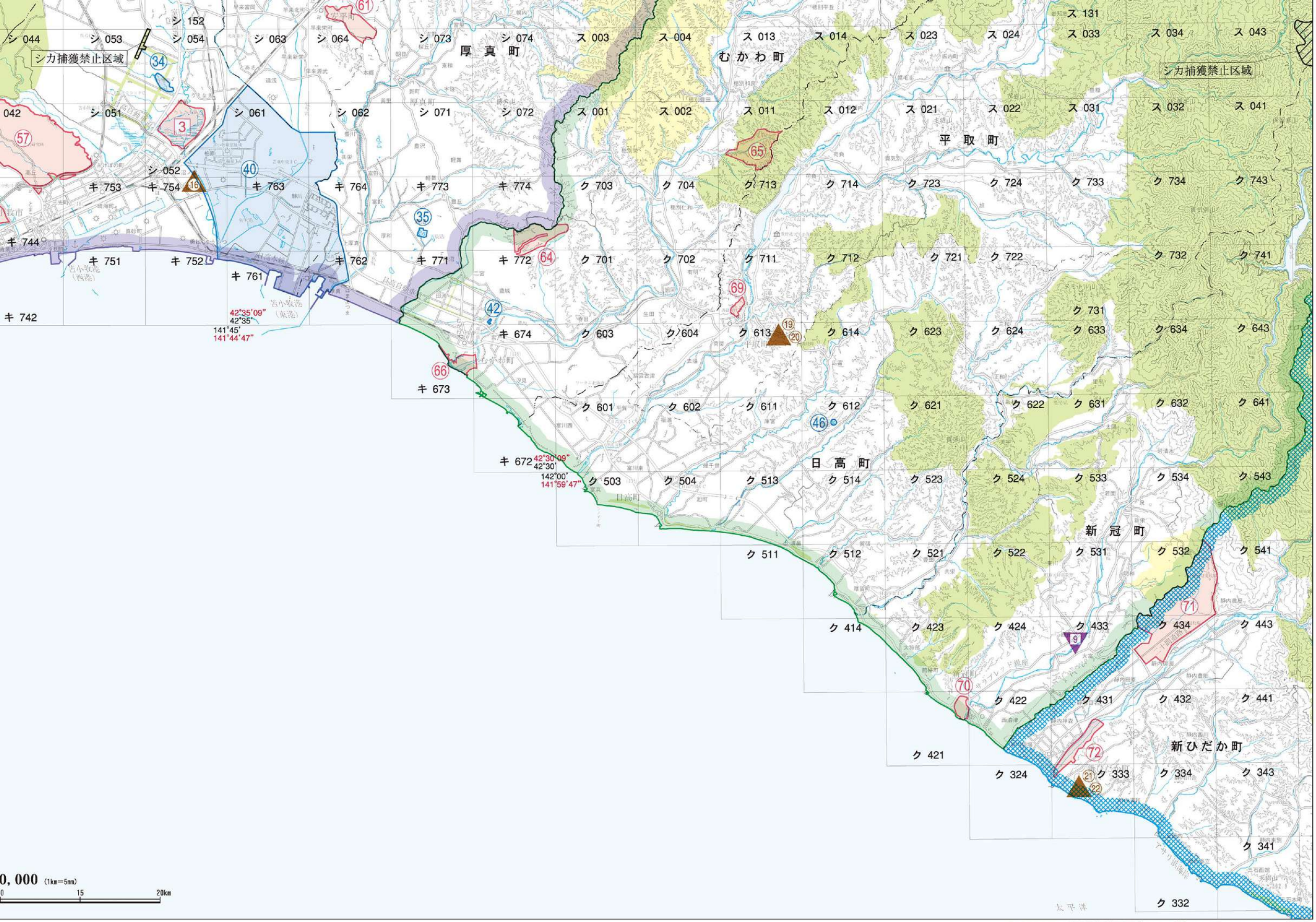

GISMAP® この地図は北海道地図㈱の空間情報データベース「GISMAP(ジスマップ)」を使用して作成しました。
北海道地図株式会社 札幌支店
電話：011-818-1400