「この地図は、国土地理院長の承認を得て、同院発行の数値地図50000（地図画像）を複製したものである。（承認番号　平27情複、第547号）」

S=1:50,000

0　1　2 km

N

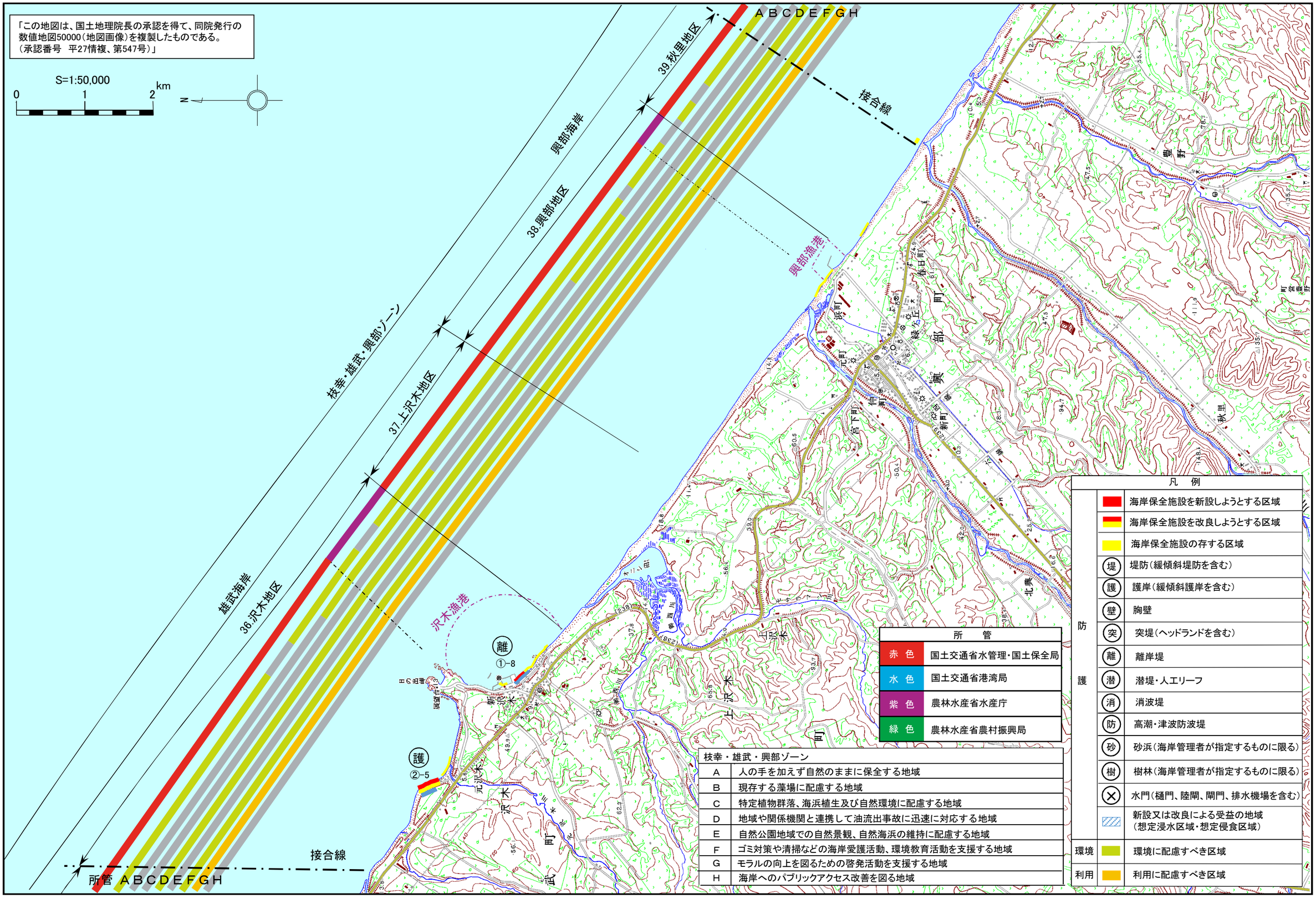

所管	
赤色	国土交通省水管理・国土保全局
水色	国土交通省港湾局
紫色	農林水産省水産庁
緑色	農林水産省農村振興局

枝幸・雄武・興部ゾーン	
A	人の手を加えず自然のままに保全する地域
B	現存する藻場に配慮する地域
C	特定植物群落、海浜植生及び自然環境に配慮する地域
D	地域や関係機関と連携して油流出事故に迅速に対応する地域
E	自然公園地域での自然景観、自然海浜の維持に配慮する地域
F	ゴミ対策や清掃などの海岸愛護活動、環境教育活動を支援する地域
G	モラルの向上を図るための啓発活動を支援する地域
H	海岸へのパブリックアクセス改善を図る地域

凡例		
防護		海岸保全施設を新設しようとする区域
		海岸保全施設を改良しようとする区域
		海岸保全施設の存する区域
	堤	堤防（緩傾斜堤防を含む）
	護	護岸（緩傾斜護岸を含む）
	壁	胸壁
	突	突堤（ヘッドランドを含む）
	離	離岸堤
	潜	潜堤・人工リーフ
	消	消波堤
	防	高潮・津波防波堤
	砂	砂浜（海岸管理者が指定するものに限る）
	樹	樹林（海岸管理者が指定するものに限る）
	×	水門（樋門、陸閘、閘門、排水機場を含む）
		新設又は改良による受益の地域（想定浸水区域・想定侵食区域）
環境		環境に配慮すべき区域
利用		利用に配慮すべき区域

枝幸・雄武・興部ゾーン　図面番号 5/7

「この地図は、国土地理院長の承認を得て、同院発行の数値地図50000（地図画像）を複製したものである。（承認番号　平27情複、第547号）」

S=1:50,000

0　1　2 km

N

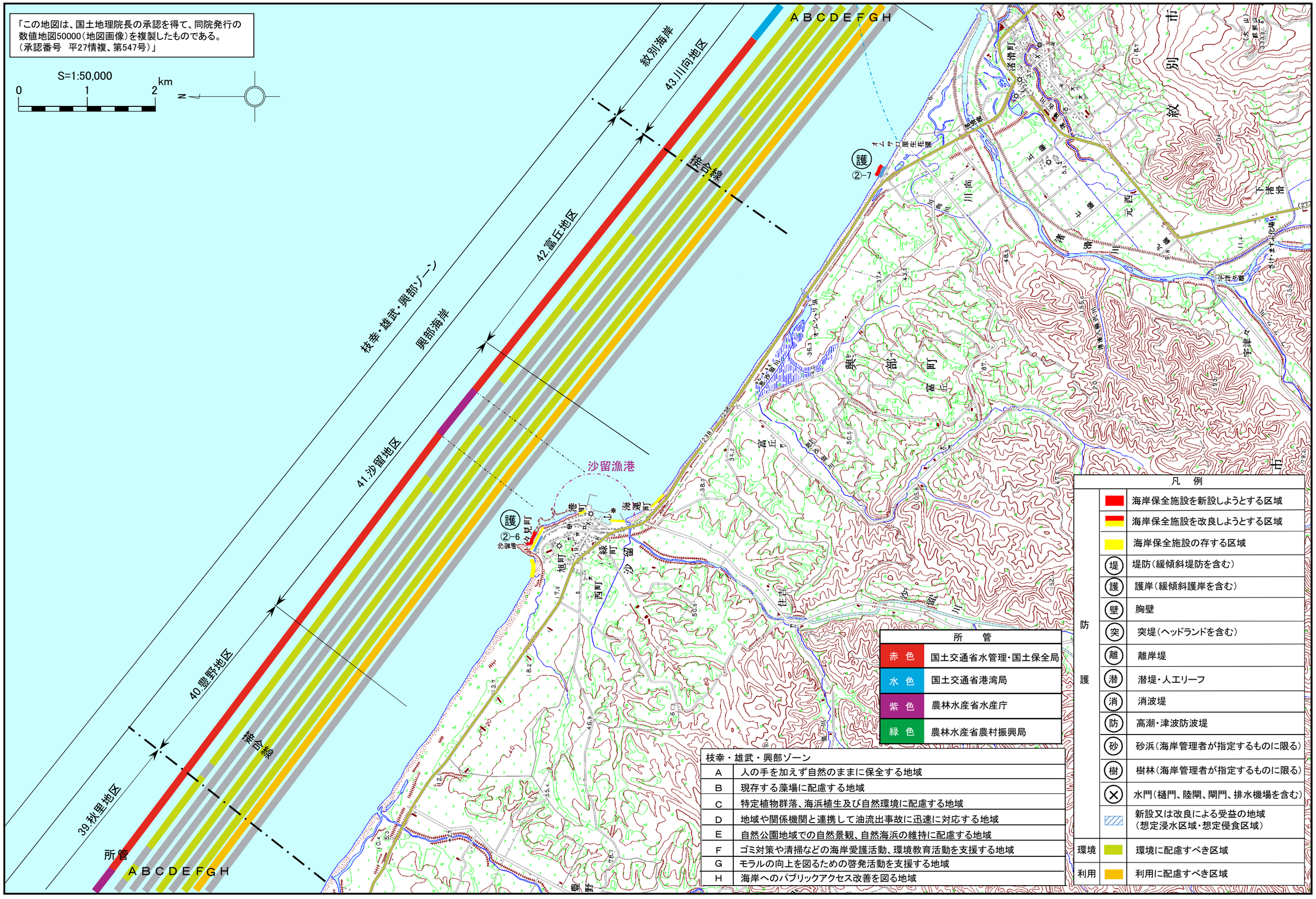

枝幸・雄武・興部ゾーン　図面番号 6/7

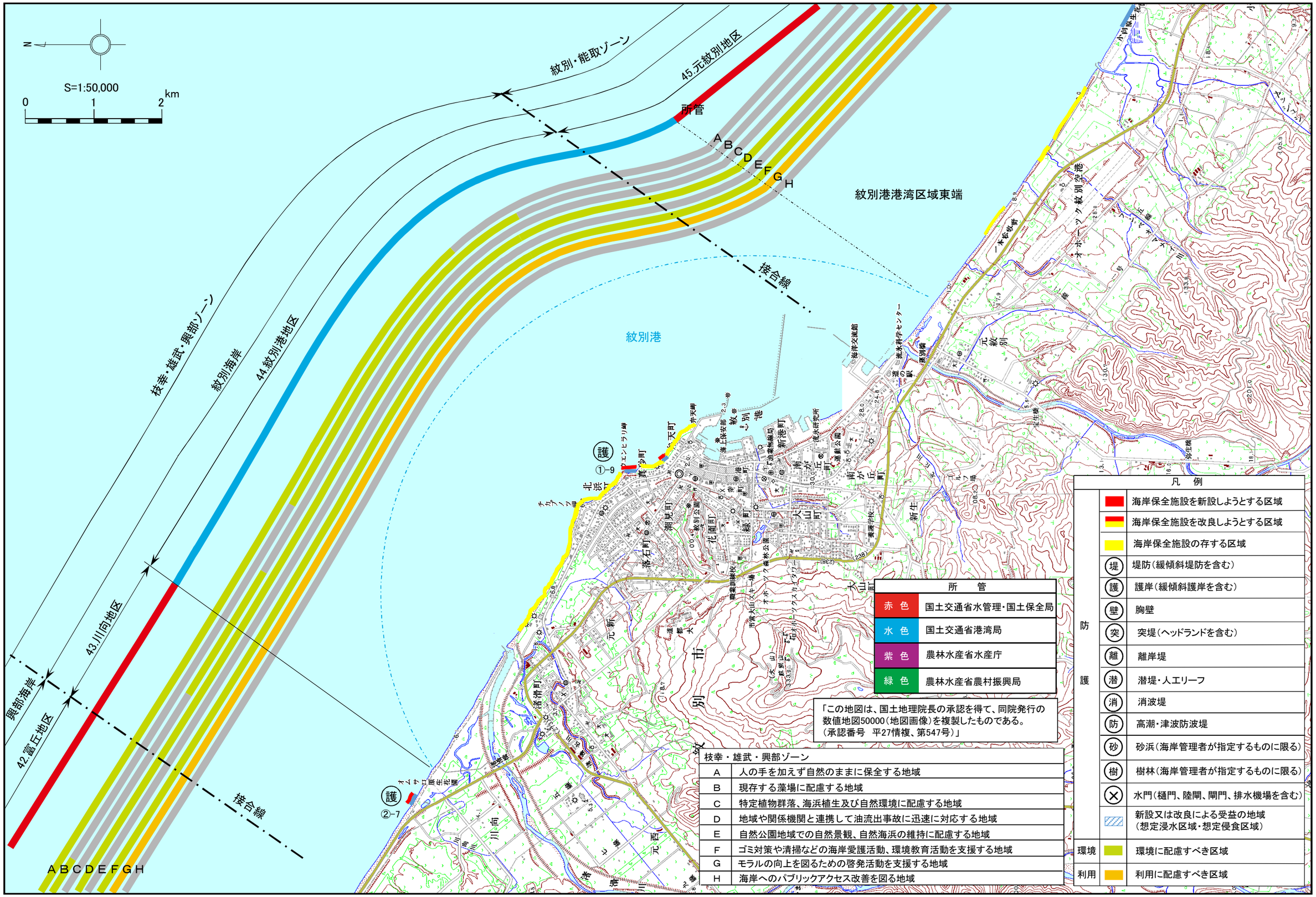

枝幸・雄武・興部ゾーン　図面番号 7/7