海岸の保全に関する基本的な事項及び海岸保全施設の整備に関する基本的な事項

日高胆振沿岸

苫小牧市

ゾーン区分	図面番号	課題 大項目	課題 小項目 番号	課題 小項目 事項	海岸の保全に関する事項 現状の問題点	海岸の保全に関する事項 海岸保全の方向・施策	海岸保全施設の整備に関する事項 区域 市町村名	区域 地区番号	区域 地区名	区域 計画区域	区域 所轄省庁区分	区域 区域番号	種類	新設「◎」改良「○」現況「－」	規模（現況） 延長等	規模（現況） 天端高（T.P.m）	規模（計画） 延長等	規模（計画） 天端高（T.P.m） 下段（）内は設計津波水位	受益の地域及びその状況 地域	受益の地域及びその状況 地域の状況	維持又は修繕の方法
住民の生活を守るとともに、憩いの場としての砂浜を創出する海岸づくりゾーン	1/2	防護	①	面的防護施設整備の早期促進	・道路、民家等への越波による被害がでている。 ・防護施設の老朽化が進んでいる	・既存防護施設の維持・補修や天端の嵩上げを行い、沖には離岸堤、人工リーフ等砂浜の保全・創出にあわせた施設整備を促進する。	苫小牧市	52	勇払	真砂町～勇払地先	港湾局	B	離岸堤	◎	1,220	+2.1～2.9	4,230	+2.1～2.9	苫小牧市の一部	住宅地、保安林、工業用地	現在行っている日常巡視に加え、今後策定する長寿命化計画に従い点検を実施し、適切な維持・修繕を行う。
											港湾局		護岸	◎	520	+4.2～5.2 (+2.6)	4,230	+4.2～5.2 (+2.6)			現在行っている日常巡視に加え、今後策定する長寿命化計画に従い点検を実施し、適切な維持・修繕を行う。
	1/2～2/2				・汀線変化状況が著しい侵食傾向にあり、住宅地の直前まで汀線が後退している ・現況の前浜が狭くかつ、侵食傾向にあり、高波による背後地域（民家）への浸水による被害が発生している。 ・現況の前浜が狭くかつ、侵食傾向にあり、高波による背後地域（工業地帯）への浸水により、甚大な被害が想定される。 ・津波により背後集落が浸水する危険性がある。	・高波、高潮、津波危険箇所の早期整備を促進する。 ・津波対策として護岸を設置する。		53	真砂	真砂町地先	港湾局	C	離岸堤	◎	－	－	3,770	+2.9				
											港湾局	D	離岸堤	◎	－	－	1,210	+2.9		工業用地	
											港湾局		護岸	○	1,210	+5.2 (+2.6)	1,210	+5.2 (+2.6)			・現在行っている日常巡視に加え、今後策定する長寿命化計画に従い点検を実施し、適切な維持・修繕を行う。
								54	汐見	浜町～汐見町地先	港湾局	E	離岸堤	○	820	+2.7	820	+2.7		住宅地	・現在行っている日常巡視に加え、今後策定する長寿命化計画に従い点検を実施し、適切な維持・修繕を行う。
											港湾局		潜堤	○	730	−1.8～−0.6	730	−1.8～−0.6			・現在行っている日常巡視に加え、今後策定する長寿命化計画に従い点検を実施し、適切な維持・修繕を行う。
											港湾局		突堤	○	720	+2.7	720	+2.7			・現在行っている日常巡視に加え、今後策定する長寿命化計画に従い点検を実施し、適切な維持・修繕を行う。
											港湾局		緩傾斜護岸	○	1,000	+5.2 (+2.6)	1,000	+5.2 (+2.6)			・現在行っている日常巡視に加え、今後策定する長寿命化計画に従い点検を実施し、適切な維持・修繕を行う。
											港湾局		養浜	○	1,000	+2.7	1,000	+2.7			・現在行っている日常巡視に加え、今後策定する長寿命化計画に従い点検を実施し、適切な維持・修繕を行う。
	2/2							55	元町	元町～浜町地先	港湾局	F	離岸堤	○	800	+2.2～+2.7	800	+2.2～+2.7		住宅地	・現在行っている日常巡視に加え、今後策定する長寿命化計画に従い点検を実施し、適切な維持・修繕を行う。
											港湾局		潜堤	◎	－	－	875	−0.6			
											港湾局		突堤	○	220	+1.4	220	+1.4			・現在行っている日常巡視に加え、今後策定する長寿命化計画に従い点検を実施し、適切な維持・修繕を行う。
											港湾局		護岸	○	875	+5.0 (+2.6)	875	+5.0 (+2.6)			・現在行っている日常巡視に加え、今後策定する長寿命化計画に従い点検を実施し、適切な維持・修繕を行う。
											港湾局		養浜	◎	－	－	875	+2.7			
								55	元町	元町～浜町地先	水管理・国土保全局		護岸	－	800	+5.4	800	+5.4			・現在行っている日常巡視に加え、今後策定する長寿命化計画に従い点検を実施し、適切な維持・修繕を行う。
											水管理・国土保全局		潜堤	－	800	−2.0	800	−2.0			・現在行っている日常巡視（月1回の通常、年1回の定期、異常時パトロール）により、適切な維持・修繕を行う。
											水管理・国土保全局		消波堤	－	800	+2.5～+2.8	800	+2.5～+2.8			・現在行っている日常巡視（月1回の通常、年1回の定期、異常時パトロール）により、適切な維持・修繕を行う。
								60	樽前	元町～樽前地先	水管理・国土保全局	G～L	消波堤	◎	－	－	13,870	−1.0		市街地住宅地、農地国道、JR	・現在行っている日常巡視（月1回の通常、年1回の定期、異常時パトロール）により、適切な維持・修繕を行う。
											水管理・国土保全局		緩傾斜護岸	○	10,750	+4.4	10,750	+5.4 (+2.6)			・現在行っている日常巡視に加え、今後策定する長寿命化計画に従い点検を実施し、適切な維持・修繕を行う。
								56	有明	有明町地先	水管理・国土保全局		護岸	－	1,690	+5.4	1,690	+5.4			・現在行っている日常巡視に加え、今後策定する長寿命化計画に従い点検を実施し、適切な維持・修繕を行う。
								58	糸井	糸井地先	水管理・国土保全局		護岸	－	1,720	+4.7	1,720	+4.7			・現在行っている日常巡視に加え、今後策定する長寿命化計画に従い点検を実施し、適切な維持・修繕を行う。
											水管理・国土保全局	G～J	突堤	－	1基60	+1.2	1基60	+1.2			・現在行っている日常巡視（月1回の通常、年1回の定期、異常時パトロール）により、適切な維持・修繕を行う。
								59	錦岡	錦岡地先	水管理・国土保全局		護岸	－	2,210	+5.4	2,210	+5.4			・現在行っている日常巡視に加え、今後策定する長寿命化計画に従い点検を実施し、適切な維持・修繕を行う。
											水管理・国土保全局		消波堤	－	1,400	+1.2～+3.9	1,400	+1.2～+3.9			・現在行っている日常巡視（月1回の通常、年1回の定期、異常時パトロール）により、適切な維持・修繕を行う。
			②	防災システムの整備	・現況の前浜が狭くかつ、侵食傾向にあり、高波による背後地域（民家）への浸水による被害が発生している。	・海岸ハザードマップの作成や海岸防災に対してそれぞれの管理者が対応できる体制を整える。また、地域住民に対しても防災意識の啓発を行う。	苫小牧市	60	樽前	元町～樽前地先	水管理・国土保全局	G～L							苫小牧市の一部		・現在行っている日常巡視（月1回の通常、年1回の定期、異常時パトロール）により、適切な維持・修繕を行う。
											水管理・国土保全局										・現在行っている日常巡視（月1回の通常、年1回の定期、異常時パトロール）により、適切な維持・修繕を行う。
											水管理・国土保全局										・現在行っている日常巡視（月1回の通常、年1回の定期、異常時パトロール）により、適切な維持・修繕を行う。
		環境	③	海岸愛護意識の啓発	・海浜にゴミが散乱している。 ・海岸部への車の乗り入れがあり、海岸の動植物等に被害がでている。	・立札（表示板）等の情報伝達施設の整備等、海岸利用マナーの啓蒙活動を促進する。	苫小牧市	60	樽前	元町～樽前地先	水管理・国土保全局	G～L							苫小牧市の一部		・現在行っている日常巡視（月1回の通常、年1回の定期、異常時パトロール）により、適切な維持・修繕を行う。
								54	汐見	浜町～汐見町地先	港湾局	E									
	1/2		④	自然環境に配慮した防護施設の整備	・砂浜域にはホッキ貝等の水産動植物が分布しており、砂の移動に伴う水産動植物への影響が懸念される。 ・海岸侵食が進んでおり、原生花園が失われつつある。	・防護施設の整備をする際には、水産動植物、生態系、指定区域、海浜植物に配慮した整備を促進する。	苫小牧市	51	弁天	勇払～字弁天地先	港湾局	A	離岸堤	◎	－	－	3,300	+2.9	苫小牧市の一部	原野、原生花園	
	2/2							60	樽前	元町～樽前地先	水管理・国土保全局	G～L									・現在行っている日常巡視（月1回の通常、年1回の定期、異常時パトロール）により、適切な維持・修繕を行う。
											水管理・国土保全局										・現在行っている日常巡視（月1回の通常、年1回の定期、異常時パトロール）により、適切な維持・修繕を行う。
		利用	⑤	利便施設の充実	・海岸付近の利便施設が不足している。 ・海岸へのアクセスが難しい。	・海岸へのアクセスを含めた利便施設の整備を促進する。	苫小牧市	54	汐見	浜町～汐見町地先	港湾局	E							苫小牧市の一部		
								55	元町	元町～浜町地先	港湾局	F									
								58	糸井	糸井地先	水管理・国土保全局	H	消波堤	◎	－	－	200	−1.0		糸井ポケットビーチ（仮称）の整備	・現在行っている日常巡視（月1回の通常、年1回の定期、異常時パトロール）により、適切な維持・修繕を行う。
											水管理・国土保全局		緩傾斜護岸	◎	－	－	200	+5.4 (+2.6)			・現在行っている日常巡視に加え、今後策定する長寿命化計画に従い点検を実施し、適切な維持・修繕を行う。
											水管理・国土保全局		突堤	◎	－	－	200	+5.4			・現在行っている日常巡視（月1回の通常、年1回の定期、異常時パトロール）により、適切な維持・修繕を行う。
											水管理・国土保全局		養浜	◎	－	－	200	+1.0			・現在行っている日常巡視（月1回の通常、年1回の定期、異常時パトロール）により、適切な維持・修繕を行う。
								60	樽前	樽前地先	水管理・国土保全局	K	潜堤	◎	－	－	1,000	−1.0			・現在行っている日常巡視（月1回の通常、年1回の定期、異常時パトロール）により、適切な維持・修繕を行う。
											水管理・国土保全局		緩傾斜護岸	◎	－	－	1,000	+5.4 (+2.6)			・現在行っている日常巡視に加え、今後策定する長寿命化計画に従い点検を実施し、適切な維持・修繕を行う。
											水管理・国土保全局		突堤	◎	－	－	1,000	+2.0			・現在行っている日常巡視（月1回の通常、年1回の定期、異常時パトロール）により、適切な維持・修繕を行う。
											水管理・国土保全局		養浜	◎	－	－	1,000	+1.0			・現在行っている日常巡視（月1回の通常、年1回の定期、異常時パトロール）により、適切な維持・修繕を行う。
											水管理・国土保全局		護岸	－	160	+5.7	160	+5.7			・現在行っている日常巡視に加え、今後策定する長寿命化計画に従い点検を実施し、適切な維持・修繕を行う。
											水管理・国土保全局		消波堤	－	100	+5.7～+6.3	100	+5.7～+6.3			・現在行っている日常巡視（月1回の通常、年1回の定期、異常時パトロール）により、適切な維持・修繕を行う。

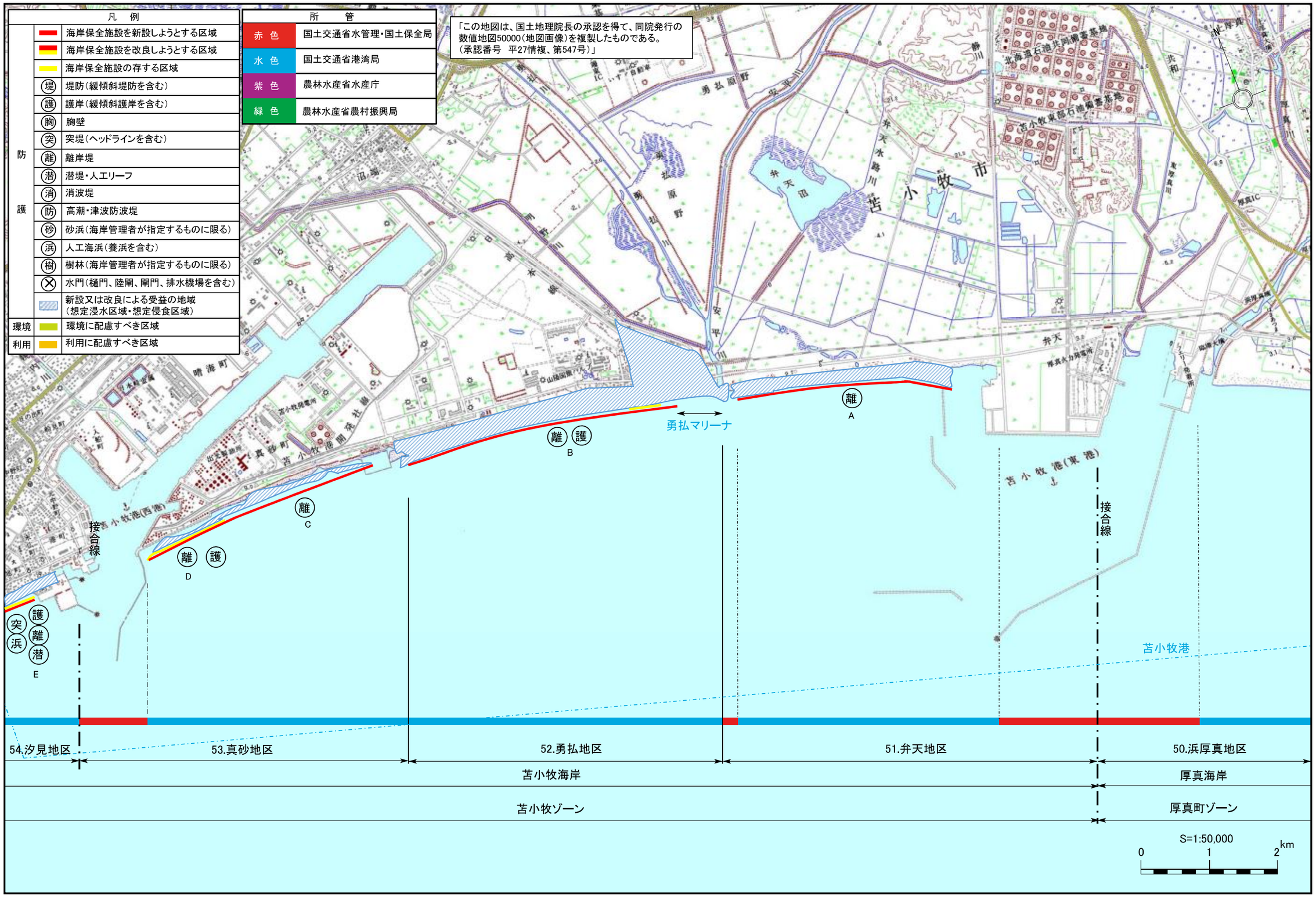

苫小牧ゾーン　図面番号 1/2

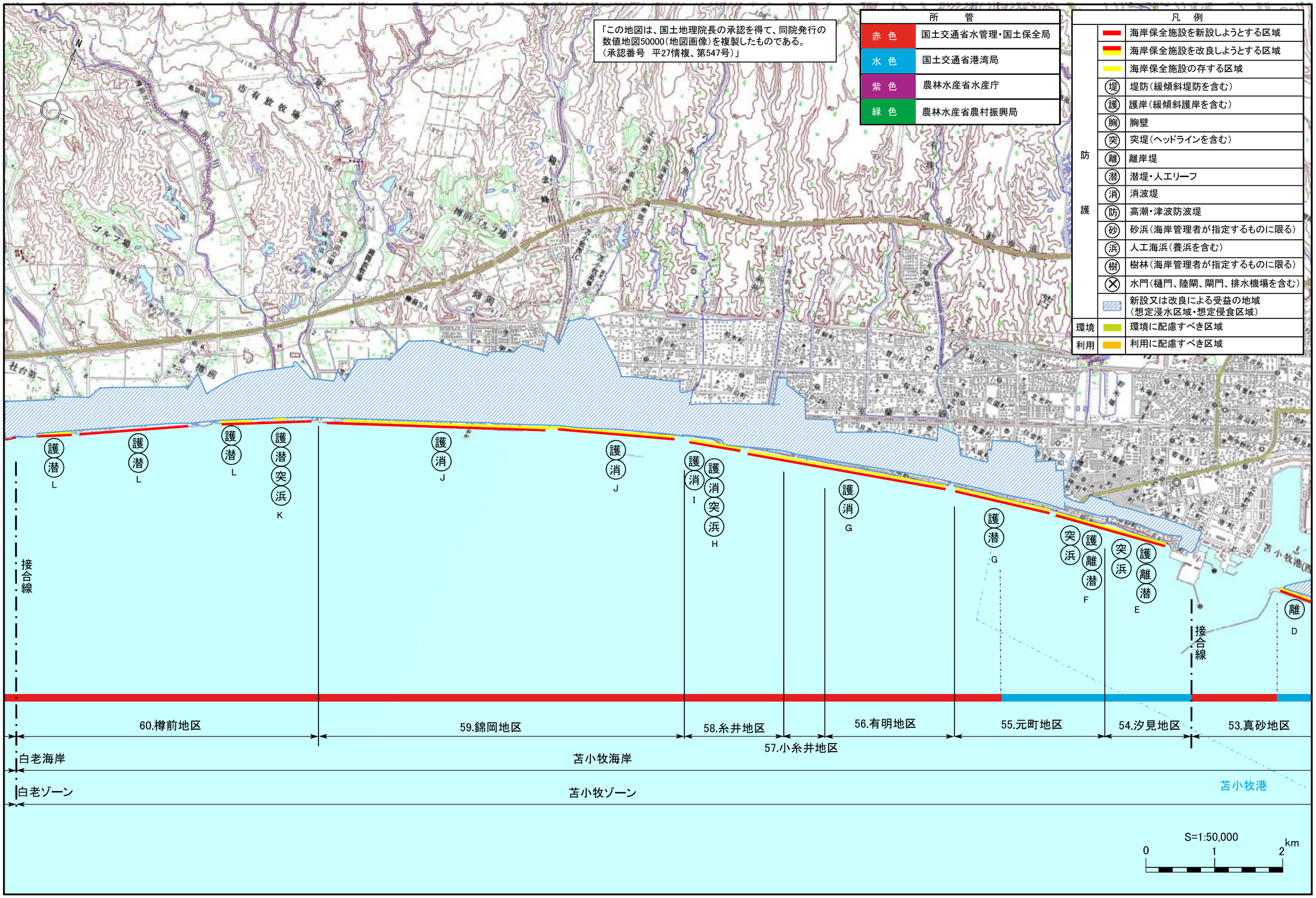

苫小牧ゾーン　図面番号 2/2

海岸の保全に関する基本的な事項及び海岸保全施設の整備に関する基本的な事項

日高胆振沿岸

白老町

ゾーン区分	図面番号	課題 大項目	課題 小項目 番号	課題 小項目 事項	海岸の保全に関する事項 現状の問題点	海岸の保全に関する事項 海岸保全の方向・施策	海岸保全施設の整備に関する事項 区域 市町村名	区域 地区番号	区域 地区名	区域 計画区域	区域 所轄省庁区分	区域 区域番号	種類	新設「◎」改良「○」現況「－」	規模(現況) 延長等	規模(現況) 天端高(T.P.m)	規模(計画) 延長等	規模(計画) 天端高(T.P.m) 下段()内は設計津波水位	受益の地域及びその状況 地域	土地利用の状況 地域の状況	維持又は修繕の方法
住民の生活を守るとともに、憩いの場としての砂浜を創出する海岸づくりゾーン	1/2	防護	①	面的防護施設整備の早期促進	・道路、民家等への越波による被害がでている。 ・防護施設の老朽化が進んでいる。 ・汀線変化状況が著しい侵食傾向にあり、住宅地の直前まで汀線が後退している。	・既存防護施設の維持・補修や天端の嵩上げを行い、沖には離岸堤、人工リーフ等砂浜の保全・創出にあわせた施設整備を促進する。 ・高波、高潮、津波危険箇所の早期整備を促進する。	白老町	61～65	白老、北吉原	社台～北吉原地先	水管理・国土保全局	A、C、E	潜堤	◎	－	－	8,810	－1.0	白老町の一部	市街地、住宅地、農地、工場、国道、JR	・現在行っている日常巡視(月1回の通常、年1回の定期、異常時パトロール)により、適切な維持・修繕を行う。
													緩傾斜護岸	○	6,550	+4.4	6,550	+5.4 (+2.1)			・現在行っている日常巡視に加え、今後策定する長寿命化計画に従い点検を実施し、適切な維持・修繕を行う。
								62	白老	社台～北吉原地先	水管理・国土保全局		護岸	－	800	+5.0	800	+5.0			・現在行っている日常巡視に加え、今後策定する長寿命化計画に従い点検を実施し、適切な維持・修繕を行う。
													突堤	－	4基330	+1.6～+2.4	4基330	+1.6～+2.4			・現在行っている日常巡視(月1回の通常、年1回の定期、異常時パトロール)により、適切な維持・修繕を行う。
													潜堤	－	2,700	－2.0	2,700	－2.0			・現在行っている日常巡視(月1回の通常、年1回の定期、異常時パトロール)により、適切な維持・修繕を行う。
													消波堤	－	200	+2.1～+4.2	200	+2.1～+4.2			・現在行っている日常巡視(月1回の通常、年1回の定期、異常時パトロール)により、適切な維持・修繕を行う。
													養浜	－	450	+1.0	450	+1.0			・現在行っている日常巡視(月1回の通常、年1回の定期、異常時パトロール)により、適切な維持・修繕を行う。
	1/2～2/2							65	北吉原	北吉原地先	水管理・国土保全局		護岸	－	280	+5.0	280	+5.0			・現在行っている日常巡視に加え、今後策定する長寿命化計画に従い点検を実施し、適切な維持・修繕を行う。
	1/2							61	社台	社台地先	水管理・国土保全局		護岸	－	630	+5.0	630	+5.0			・現在行っている日常巡視に加え、今後策定する長寿命化計画に従い点検を実施し、適切な維持・修繕を行う。
	1/2～2/2							64	萩野	萩野地先	水管理・国土保全局		護岸	－	580	+5.0	580	+5.0			・現在行っている日常巡視に加え、今後策定する長寿命化計画に従い点検を実施し、適切な維持・修繕を行う。
													突堤	－	3基200	+1.6～+2.3	3基200	+1.6～+2.3			・現在行っている日常巡視(月1回の通常、年1回の定期、異常時パトロール)により、適切な維持・修繕を行う。
													潜堤	－	180	+0.5	180	+0.5			・現在行っている日常巡視(月1回の通常、年1回の定期、異常時パトロール)により、適切な維持・修繕を行う。
													消波堤	－	70	+5.0	70	+5.0			・現在行っている日常巡視(月1回の通常、年1回の定期、異常時パトロール)により、適切な維持・修繕を行う。
	2/2							63,64	白老港	字石山～字萩野地先	港湾局	D	離岸堤	◎	－	－	780	+2.0		住宅地	
								66	竹浦	竹浦地先	水管理・国土保全局	F	潜堤	◎	－	－	1,020	－1.0		住宅地ほか	・現在行っている日常巡視(月1回の通常、年1回の定期、異常時パトロール)により、適切な維持・修繕を行う。
													潜堤	○	2,120	－1.0	2,120	－1.0			・現在行っている日常巡視(月1回の通常、年1回の定期、異常時パトロール)により、適切な維持・修繕を行う。
													離岸堤	－	1基170	+3.3	1基170	+3.3			・現在行っている日常巡視(月1回の通常、年1回の定期、異常時パトロール)により、適切な維持・修繕を行う。
													消波堤	－	330	+4.1～+4.8	330	+4.1～+4.8			・現在行っている日常巡視(月1回の通常、年1回の定期、異常時パトロール)により、適切な維持・修繕を行う。
													護岸	－	2,830	+4.9	2,830	+4.9			・現在行っている日常巡視に加え、今後策定する長寿命化計画に従い点検を実施し、適切な維持・修繕を行う。
								67	虎杖浜	虎杖浜地先	水管理・国土保全局	H	潜堤	◎	－	－	2,400	－1.0		住宅地ほか	・現在行っている日常巡視(月1回の通常、年1回の定期、異常時パトロール)により、適切な維持・修繕を行う。
													護岸	－	1,770	+4.6～+4.8	1,770	+4.6～+4.8			・現在行っている日常巡視に加え、今後策定する長寿命化計画に従い点検を実施し、適切な維持・修繕を行う。
													離岸堤	◎	1基170	+3.3	9基1547	+4.0			・現在行っている日常巡視(月1回の通常、年1回の定期、異常時パトロール)により、適切な維持・修繕を行う。
													消波堤	－	1,280	+1.5～+4.3	1,280	+1.5～+4.3			・現在行っている日常巡視(月1回の通常、年1回の定期、異常時パトロール)により、適切な維持・修繕を行う。
	1/2		②	防災システムの整備	・現況の前浜が狭くかつ、侵食傾向にあり、高波による背後地域(民家)への浸水による被害が発生している。	・海岸ハザードマップの作成や海岸防災に対して、それぞれの管理者が対応できる体制を整える。また、地域住民に対しても防災意識の啓発を行う。	白老町	62	白老	社台～北吉原地先	水管理・国土保全局	A、C、E							白老町の一部		・現在行っている日常巡視(月1回の通常、年1回の定期、異常時パトロール)により、適切な維持・修繕を行う。
		環境	③	海岸愛護意識の啓発	・海浜にゴミが散乱している。 ・海岸部への車の乗り入れがあり、海岸の動植物等に被害がでている。	・立札(表示板)等の情報伝達施設の整備等、海岸利用マナーの啓蒙活動を促進する。	白老町	62	白老	社台～北吉原地先	水管理・国土保全局	A、C、E							白老町の一部		・現在行っている日常巡視(月1回の通常、年1回の定期、異常時パトロール)により、適切な維持・修繕を行う。
			④	自然環境に配慮した防護施設の整備	・岩礁域にはコンブ、砂浜域にホッキ貝等の水産動植物が分布しており、砂の移動に伴う水産動植物への影響が懸念される。	・防護施設の整備をする際には、水産動植物、生態系、指定区域、海浜植物に配慮した整備を促進する。	白老町	62	白老	社台～北吉原地先	水管理・国土保全局	A、C、E							白老町の一部		・現在行っている日常巡視(月1回の通常、年1回の定期、異常時パトロール)により、適切な維持・修繕を行う。
								62	白老	日の出町地先	水管理・国土保全局	B	潜堤	◎	－	－	700	－1.0			・現在行っている日常巡視(月1回の通常、年1回の定期、異常時パトロール)により、適切な維持・修繕を行う。
													養浜	◎	－	－	700	+1.0			・現在行っている日常巡視(月1回の通常、年1回の定期、異常時パトロール)により、適切な維持・修繕を行う。
												I									
			④	干潟、湿原の保全	・多様な動植物が生息するヨコスト湿原は、海岸侵食の影響を受けやすい。	・施設整備を行う場合は、湿原に影響を与えないようにし、関係機関と連携して取り組む。	白老町	62	白老	日の出町地先	水管理・国土保全局	B	潜堤	◎	－	－	700	－1.0	白老町の一部		・現在行っている日常巡視(月1回の通常、年1回の定期、異常時パトロール)により、適切な維持・修繕を行う。
													養浜	◎	－	－	700	+1.0			・現在行っている日常巡視(月1回の通常、年1回の定期、異常時パトロール)により、適切な維持・修繕を行う。
		利用	⑤	利便施設の充実	・海岸付近の利便施設が不足している。 ・海岸へのアクセスが難しい。	・海岸へのアクセスを含めた利便施設の整備を促進する。	白老町	62	白老	社台～北吉原地先	水管理・国土保全局	A、C、E							白老町の一部		・現在行っている日常巡視(月1回の通常、年1回の定期、異常時パトロール)により、適切な維持・修繕を行う。
												F									
												G									
												I									

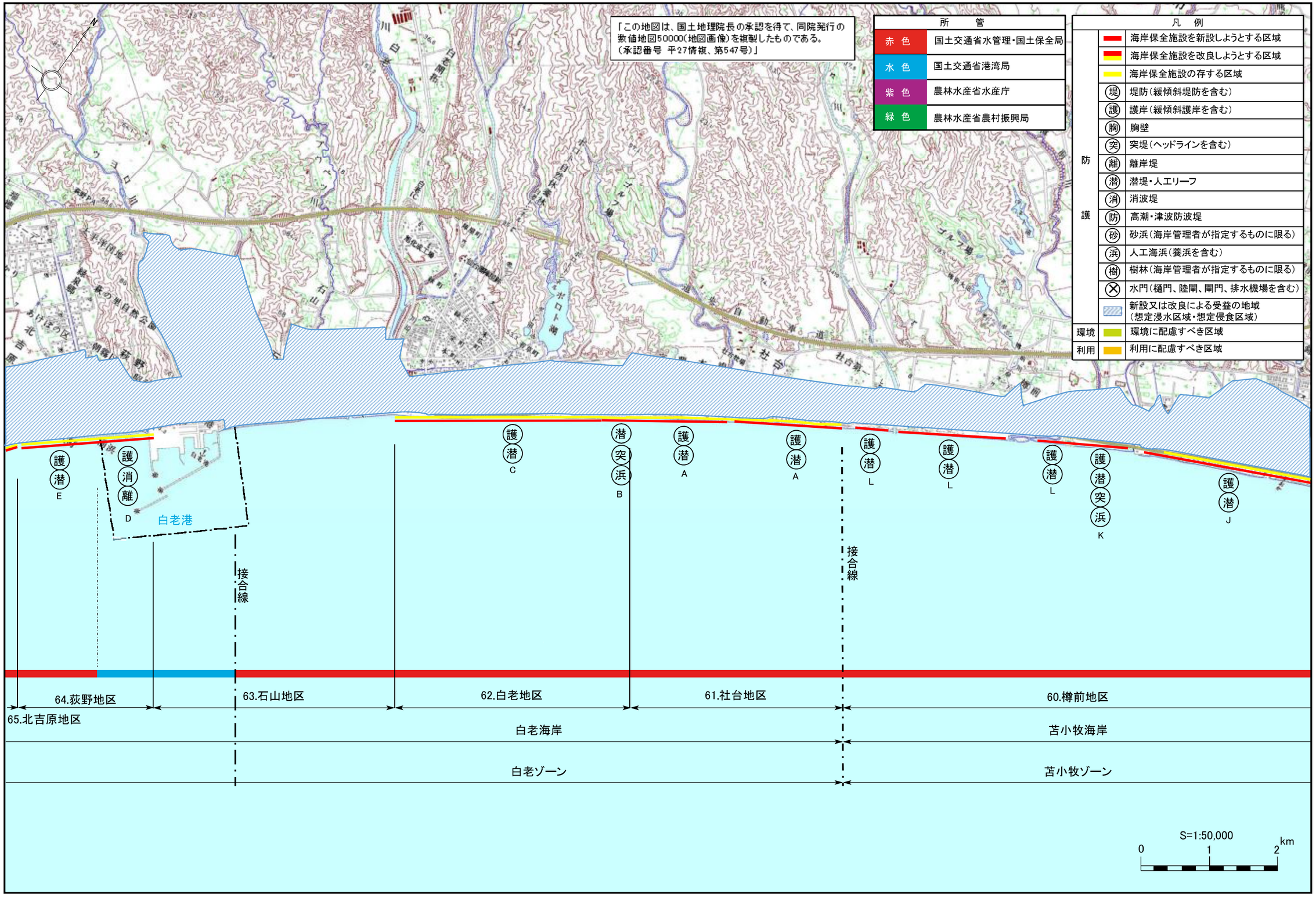

白老ゾーン　図面番号 1/2

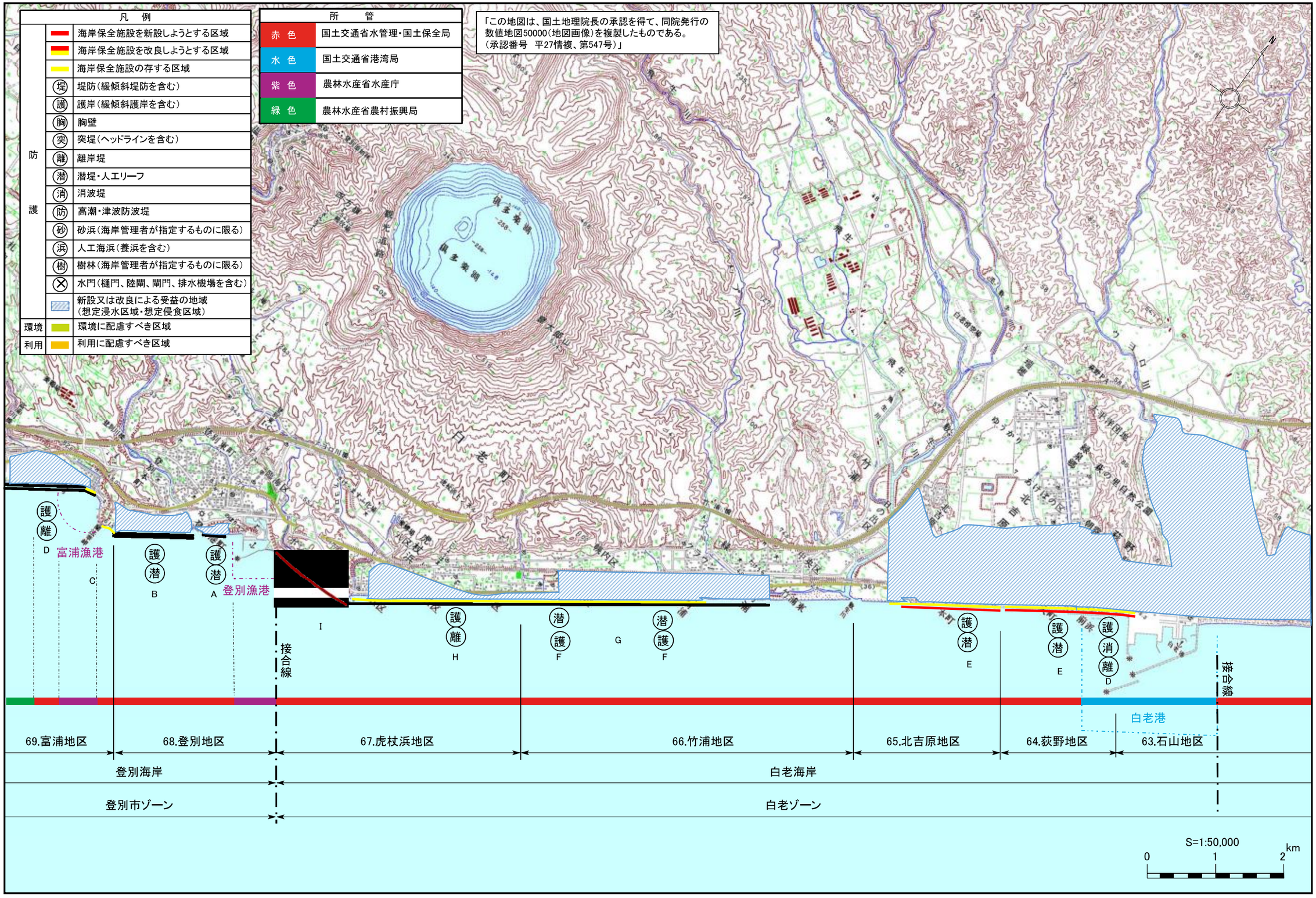

白老ゾーン　図面番号 2/2