

令和5年11月22日（水） 13時

11月24日から25日にかけての暴風雪と高波及び大雪について

北海道地方は、24日から25日にかけて、冬型の気圧配置が強まるため、日本海側を中心に大荒れの天気となるでしょう。

日本海側を中心に24日(金)から25日(土)にかけて猛ふぶきや吹きだまりによる交通障害、暴風に警戒してください。また、局地的に大雪となる見込みです。大雪による交通障害に注意してください。

日本海側と太平洋側西部では、25日は高波に十分注意してください。

冬型の気圧配置の強まりの程度によっては、暴風雪警報・暴風警報の発表地域の拡大や波浪警報を発表する可能性があります。

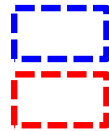
今後、気象台や測候所の発表する最新の防災気象情報に留意してください。

北海道地方気象情報は22日16時頃に発表する予定です。

■ 早期注意情報（警報級の可能性）

令和5年11月22日（水） 11時発表

暴風または 暴風雪	22日		23日	24日	25日	26日
	夕方まで	夜～明け方	朝～夜遅く			
	12-18時	18-06時	06-24時			
宗谷地方	-	-	-	[中]	[中]	-
上川・留萌地方	-	-	-	[高]	[高]	-
網走・北見・紋別地方	-	-	-	-	-	-
釧路・根室・十勝地方	-	-	-	-	-	-
胆振・日高地方	-	-	-	-	[中]	-
石狩・空知・後志地方	-	-	-	[高]	[高]	-
渡島・檜山地方	-	-	-	[高]	[高]	-



暴風雪警報の可能性

暴風雪警報または暴風警報の可能性

暴風警報の可能性

波浪	22日		23日	24日	25日	26日
	夕方まで	夜～明け方	朝～夜遅く			
	12-18時	18-06時	06-24時			
宗谷地方	-	-	-	-	[中]	-
上川・留萌地方	-	-	-	-	[中]	-
網走・北見・紋別地方	-	-	-	-	-	-
釧路・根室・十勝地方	-	-	-	-	-	-
胆振・日高地方	-	-	-	-	-	-
石狩・空知・後志地方	-	-	-	-	[中]	-
渡島・檜山地方	-	-	-	-	[中]	-

[高]：警報発表中、又は、警報を発表するような現象発生の可能性が高い状況。
 [中]：[高]ほど可能性が高くないが、警報を発表するような現象発生可能性がある状況。

■風の予想

24日の最大風速（最大瞬間風速）

日本海側北部

西の風

陸上 15~19m/s (25~35m/s)

海上 15~19m/s (20~30m/s)

オホーツク海側

西の風

陸上 15~19m/s (25~35m/s)

海上 15~19m/s (20~30m/s)

日本海側南部

西の風

陸上 20~24m/s (30~40m/s)

海上 20~24m/s (25~35m/s)

太平洋側東部

西の風

陸上 15~19m/s (25~35m/s)

海上 15~19m/s (20~30m/s)

太平洋側西部

西の風

陸上 15~19m/s (25~35m/s)

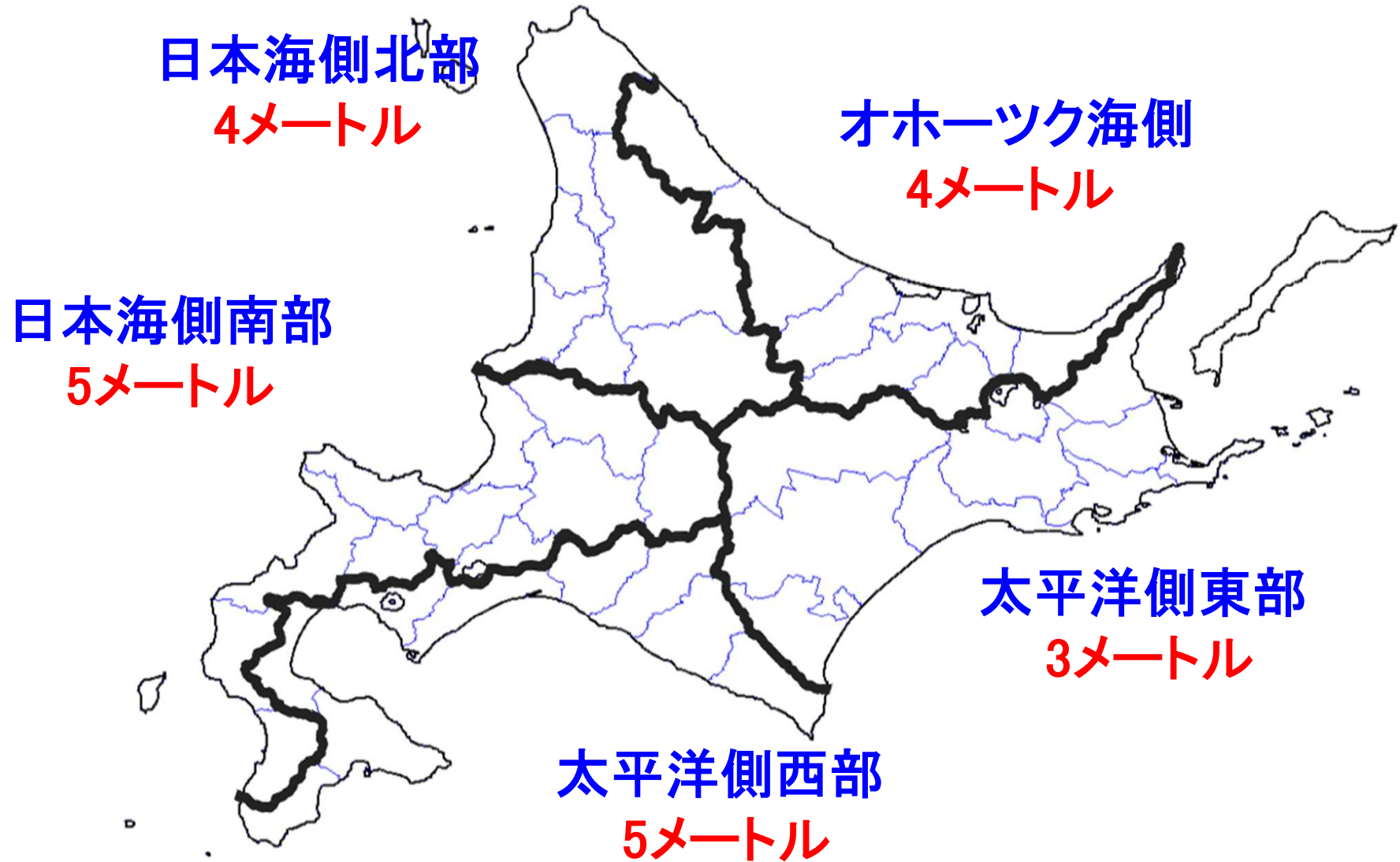
海上 15~19m/s (20~30m/s)

(下線は警報級)

その後、25日にかけて風のピークとなり、大荒れとなる所がある見込み。

■波の予想

24日の波の高さ



その後、25日にかけて波のピークとなり、しける見込み。

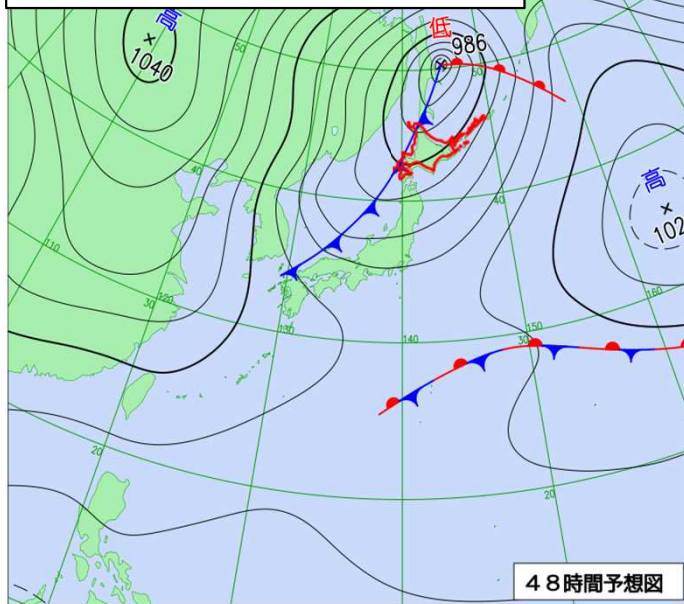
24時間降雪量



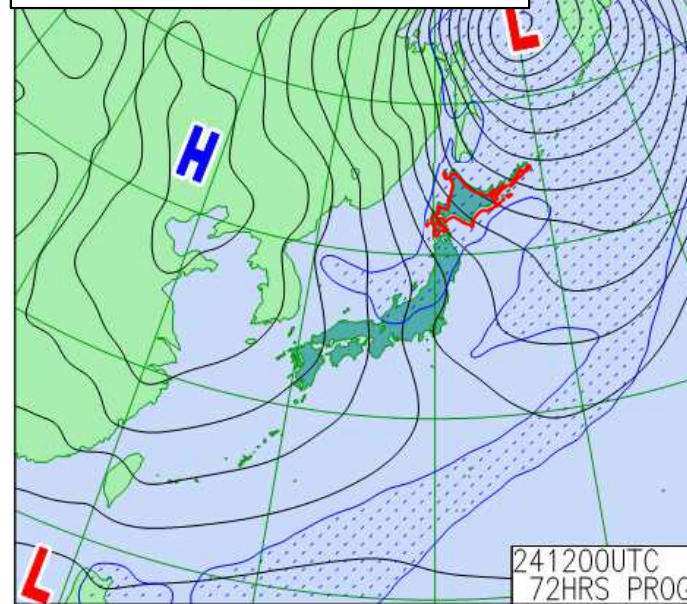
26日にかけて断続的に雪となり、さらに降雪量が増える見込み。

■ 予想天気図

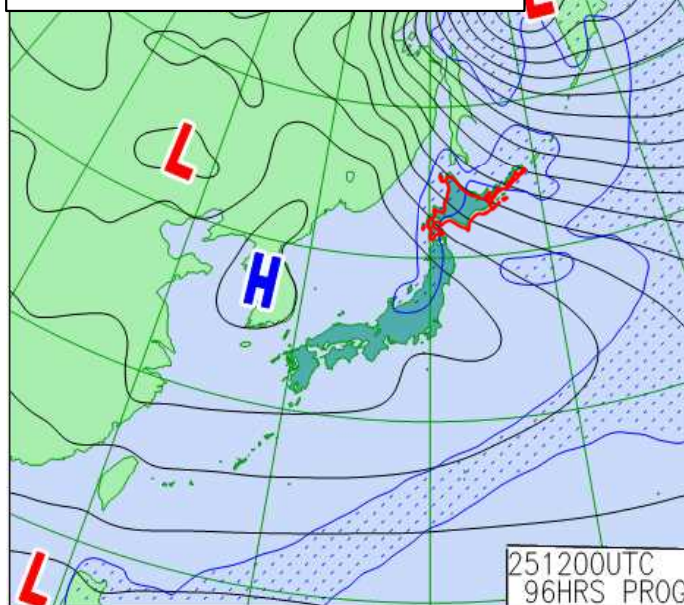
11月23日21時 予想天気図



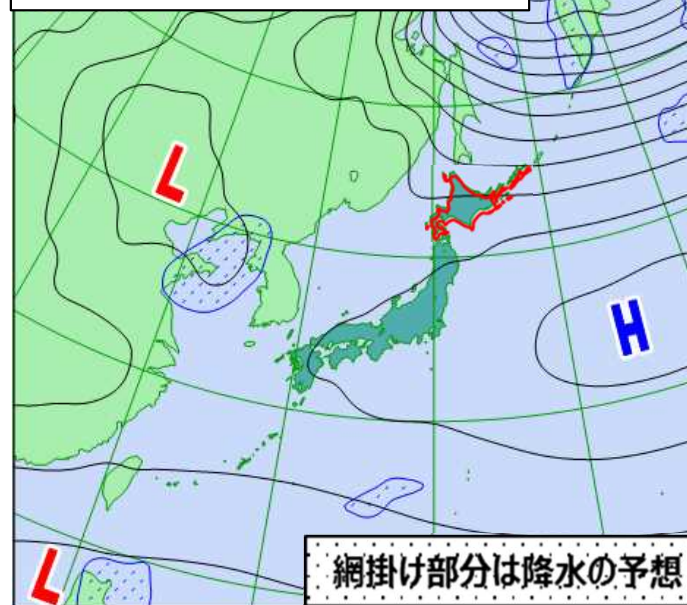
11月24日21時 予想天気図



11月25日21時 予想天気図



11月26日21時 予想天気図



<参考> 最新の気象情報について

今後の予想を含めた最新の情報は、以下からご利用ください。

○気象警報・注意報

<https://www.jma.go.jp/bosai/map.html#contents=warning>

○各地の気象情報

<https://www.jma.go.jp/bosai/map.html#contents=information&element=information>

○最新の気象データ（今後の雪、雨雲の動き、今後の雨、雪や風の観測データ、衛星画像）

<https://www.jma.go.jp/bosai/snow/>

<https://www.jma.go.jp/bosai/nowc/>

<https://www.jma.go.jp/bosai/kaikotan/>

https://www.data.jma.go.jp/obd/stats/data/mdrr/snc_rct/index_snc.html

https://www.data.jma.go.jp/obd/stats/data/mdrr/wind_rct/index_mxwsp.html

<https://www.jma.go.jp/bosai/map.html#contents=himawari>

○暴風雪への備え（リーフレット）

<https://www.data.jma.go.jp/sapporo/bosai/publication/boufusetu/boufusetu.html>

各地の気象台・測候所の発表する警報・注意報など気象情報に留意してください。