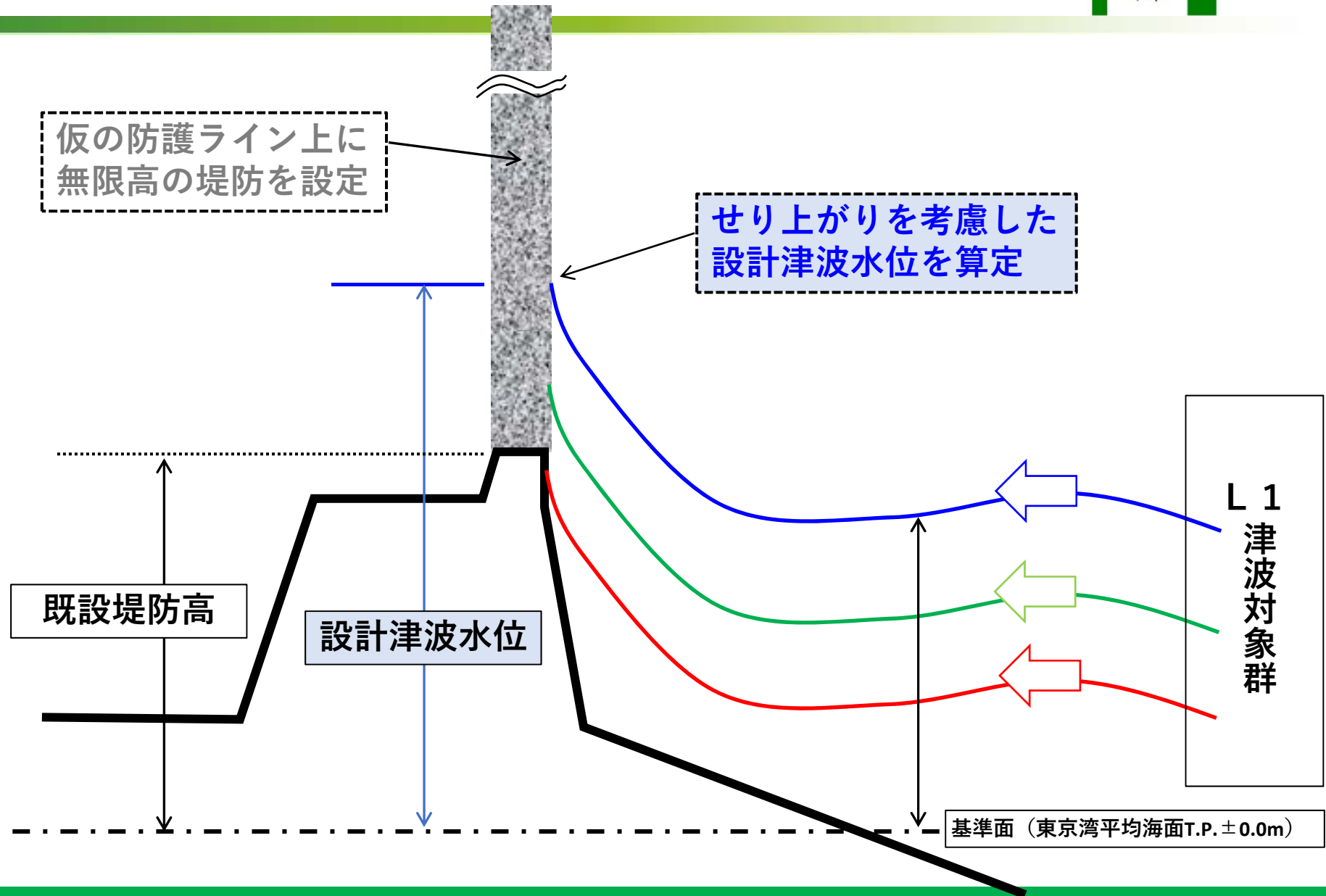


地域海岸毎に設定した 設計津波対象群の せり上がりを考慮した計算結果

【宗谷総合振興局】
【地域海岸No1～No3】

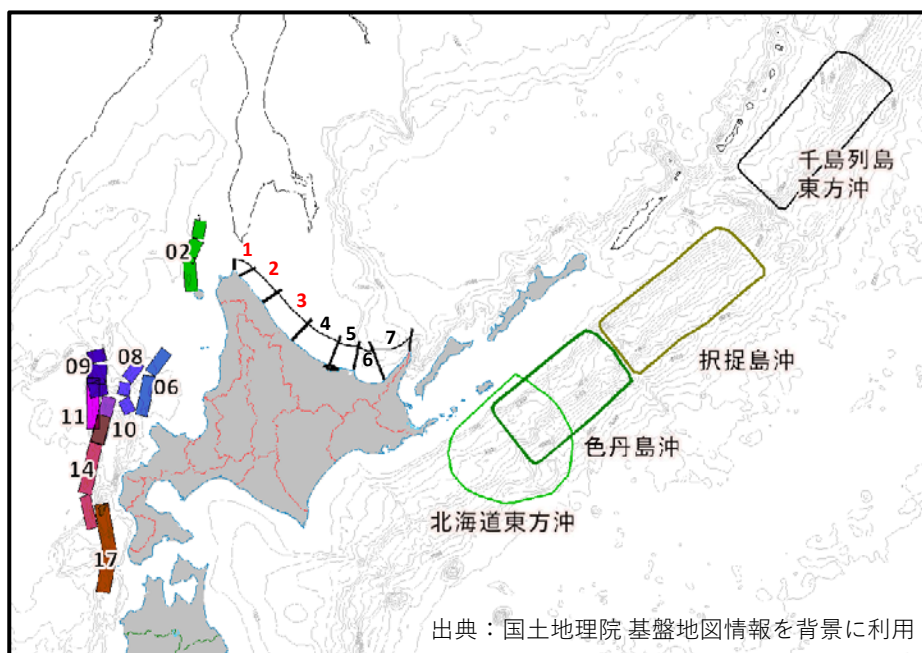
北海道

せり上がりを考慮した計算結果（壁立計算結果）



【壁立計算結果】 目次

- ▶ 地域海岸No.1 (全体図P. 5) (拡大図P. 6~P. 8)
- ▶ 地域海岸No.2 (全体図P. 9) (拡大図P.10~P.17)
- ▶ 地域海岸No.3 (全体図P.18) (拡大図P.19~P.29)



地域海岸No	設計津波対象群		
	1	2	3
1	F17	F10	F11
2	F17	F11	F10
3	色丹島沖	F09	F14
4	色丹島沖	千島列島東方沖	F06
5	色丹島沖	千島列島東方沖	F08
6	色丹島沖	択捉島沖	北海道東方沖
7	色丹島沖	F02	千島列島東方沖

参考【サロマ湖内、能取湖内】

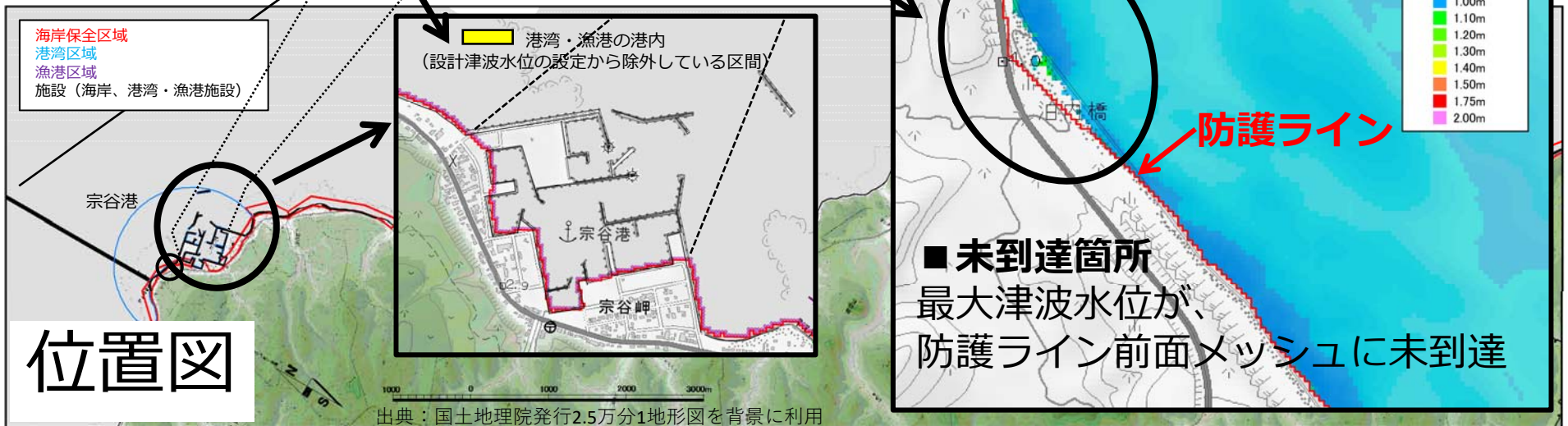
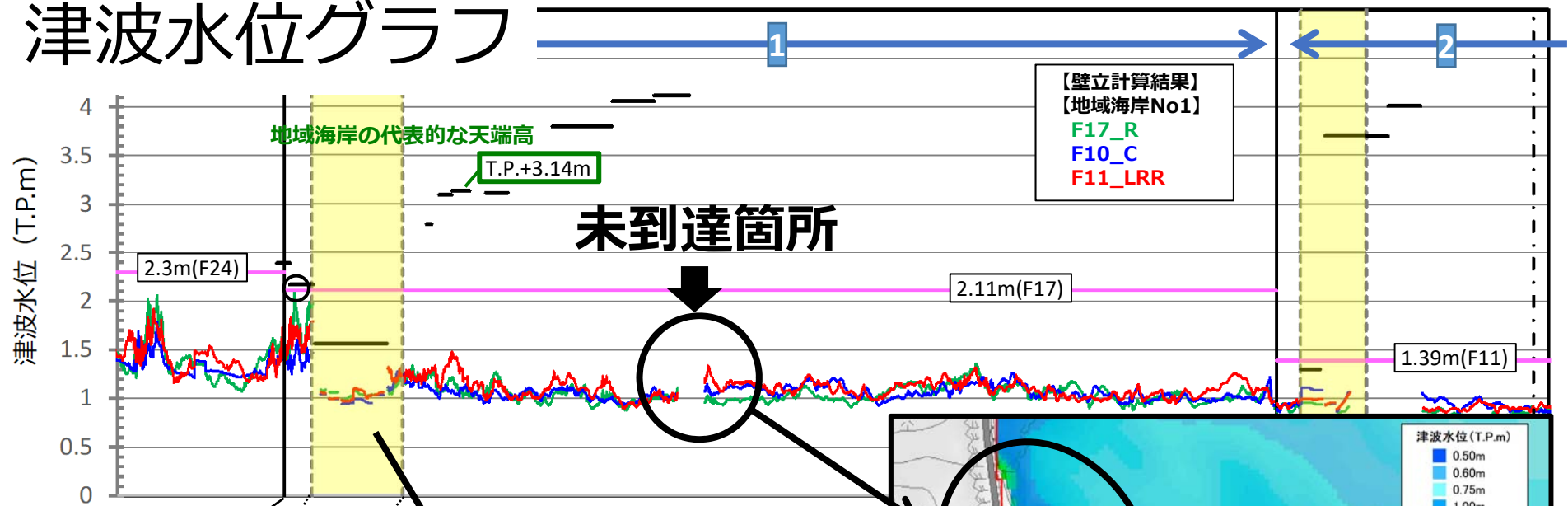
5a (サロマ湖内)	色丹島沖	北海道東方沖	F08
5b (能取湖内)	千島列島東方沖	色丹島沖	択捉島沖



- 地域海岸ごとに、仮設定の防護ライン前面メッシュの最大津波水位を抽出
- 地域海岸ごとに、図を付図（全体図及び拡大図）
 - ・ 図は、防護ライン前面の設計津波対象群の津波水位グラフと位置図で構成
 - ・ 図の位置図および津波水位グラフには、設計津波対象群の津波水位と施設の位置および天端高を表示
 - ・ 設計津波水位とした箇所を表示
 - ・ 代表的な海岸堤防等の天端高と箇所を表示
 - ・ 設計津波水位の設定から除外する区間（港湾・漁港の港内）を表示
 - ・ 津波水位グラフの未到達箇所については、最大津波水位が、防護ライン前面メッシュに到達していないことを意味する。
(図に関する作成例については次頁参照)

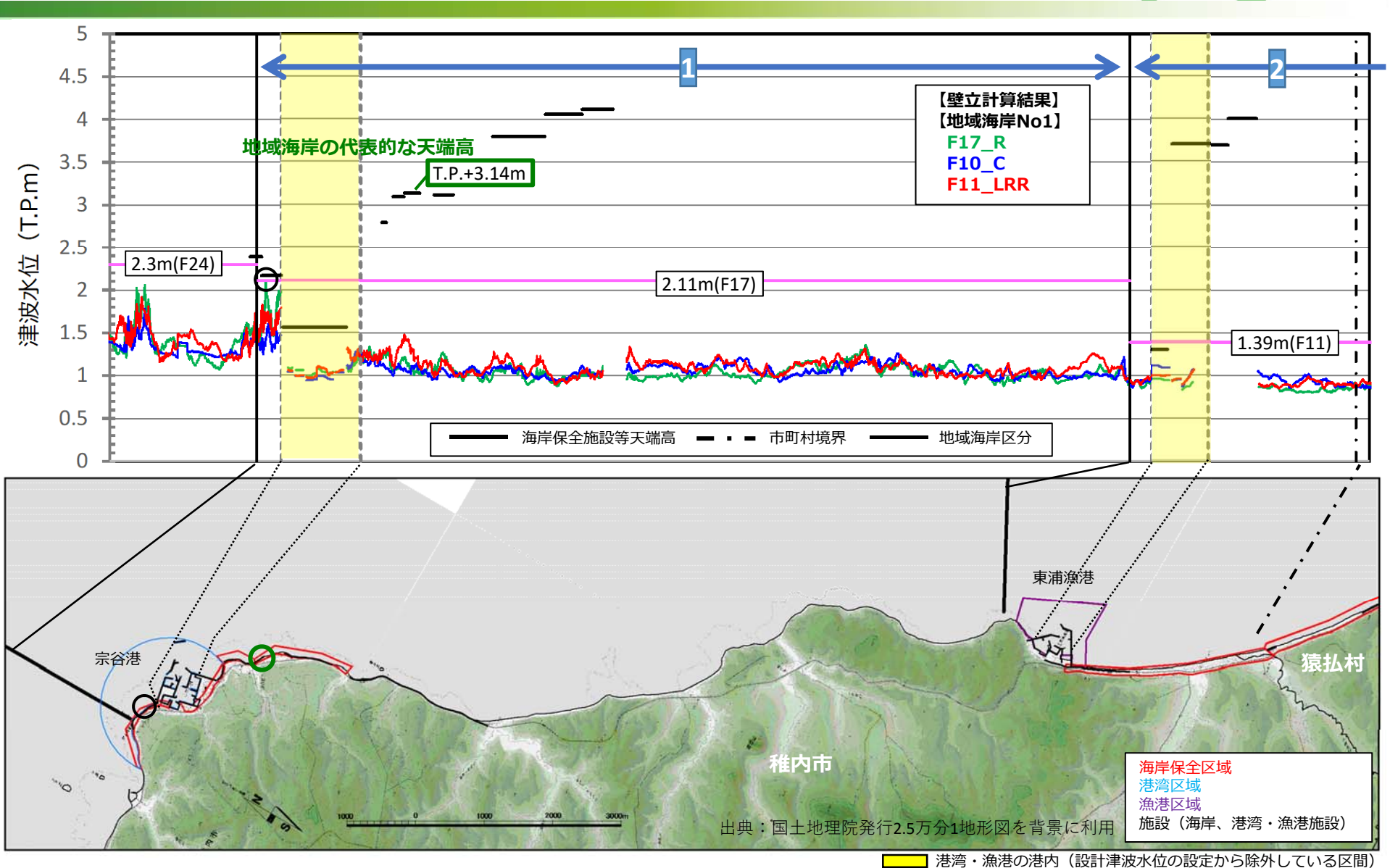
参考：津波水位グラフの未到達箇所 および 津波水位の設定から除外する区間について

津波水位グラフ

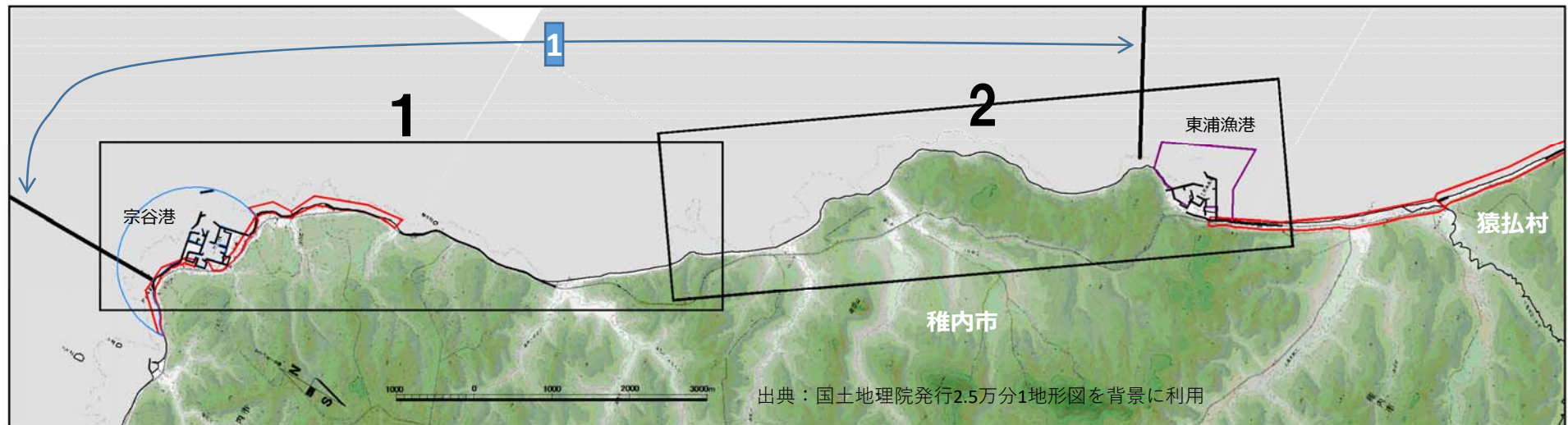


港湾・漁港の港内 (設計津波水位の設定から除外している区間)

地域海岸No1【全体図】

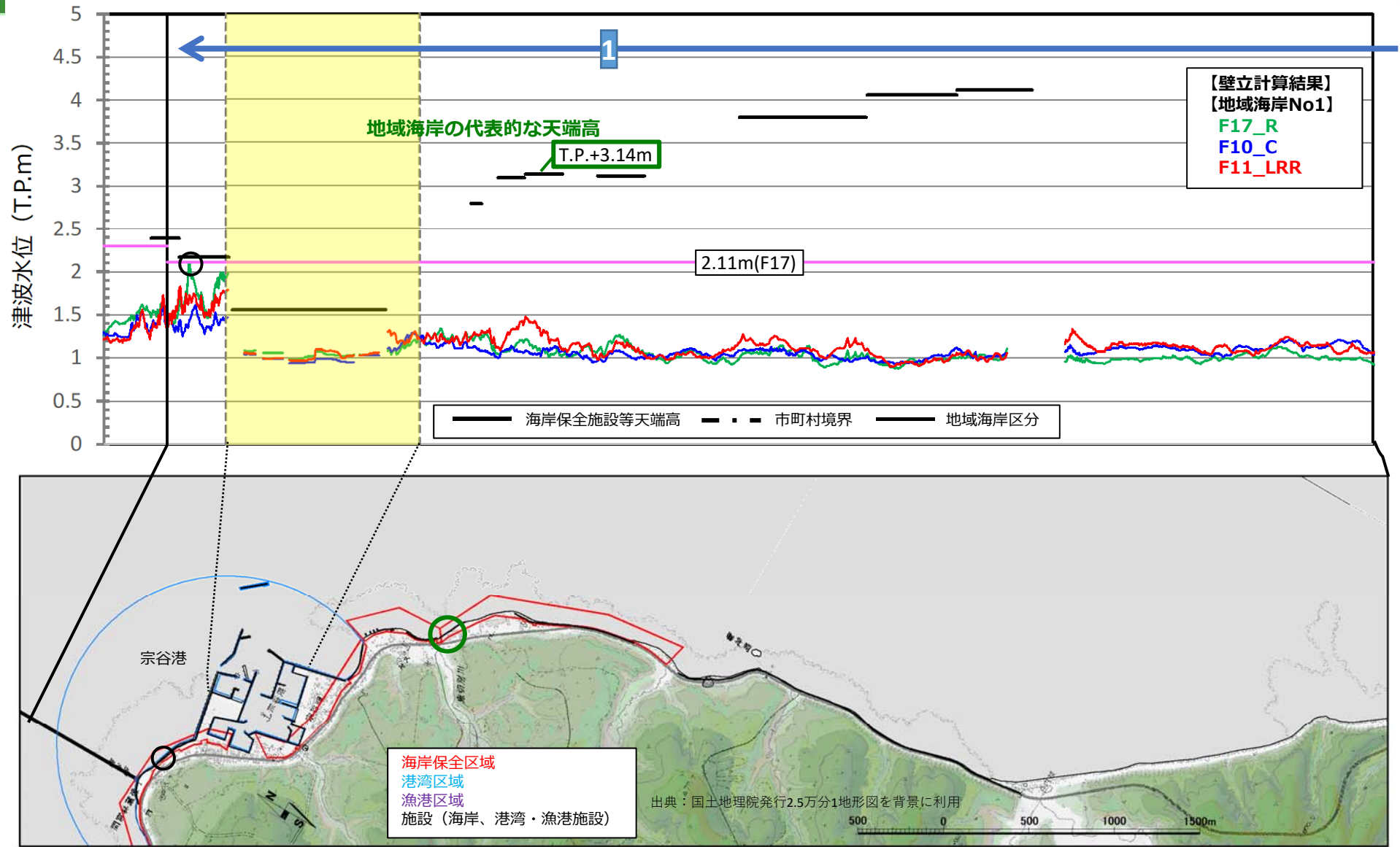


地域海岸No1 拡大図：索引図



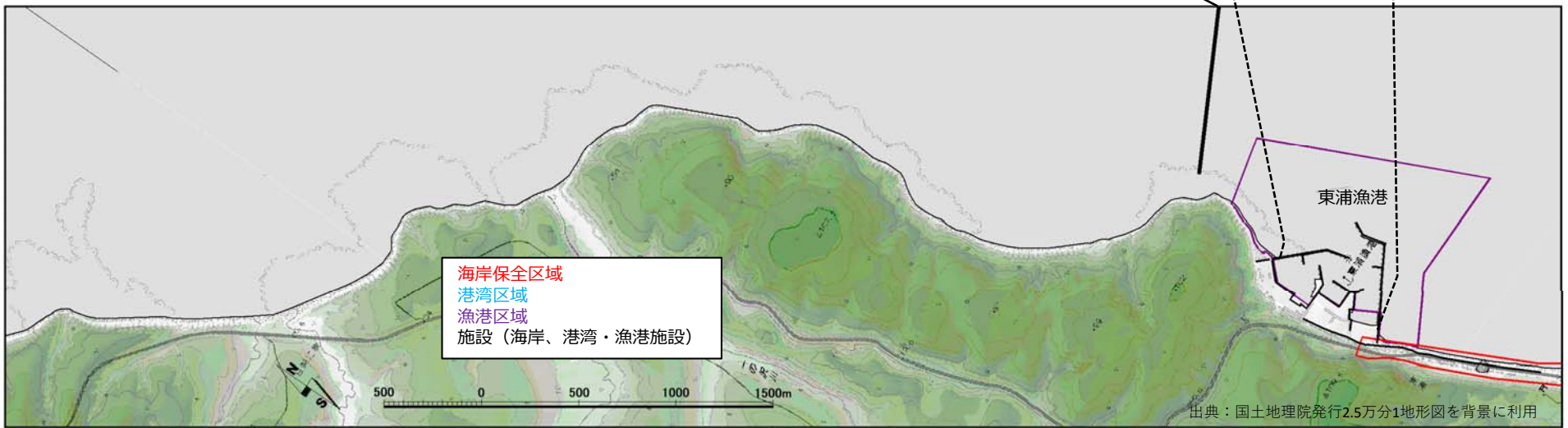
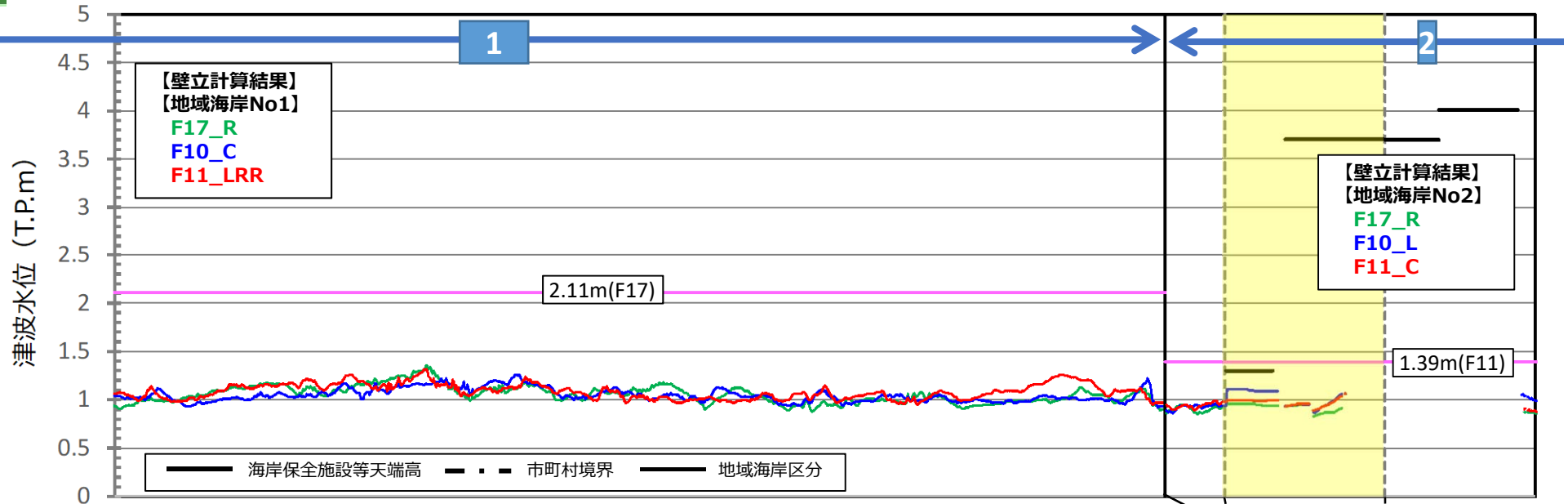
海岸保全区域
港湾区域
漁港区域
施設（海岸、港湾・漁港施設）

地域海岸No1【拡大図】 1/2



■ 港湾・漁港の港内 (設計津波水位の設定から除外している区間)

地域海岸No1【拡大図】 2/2

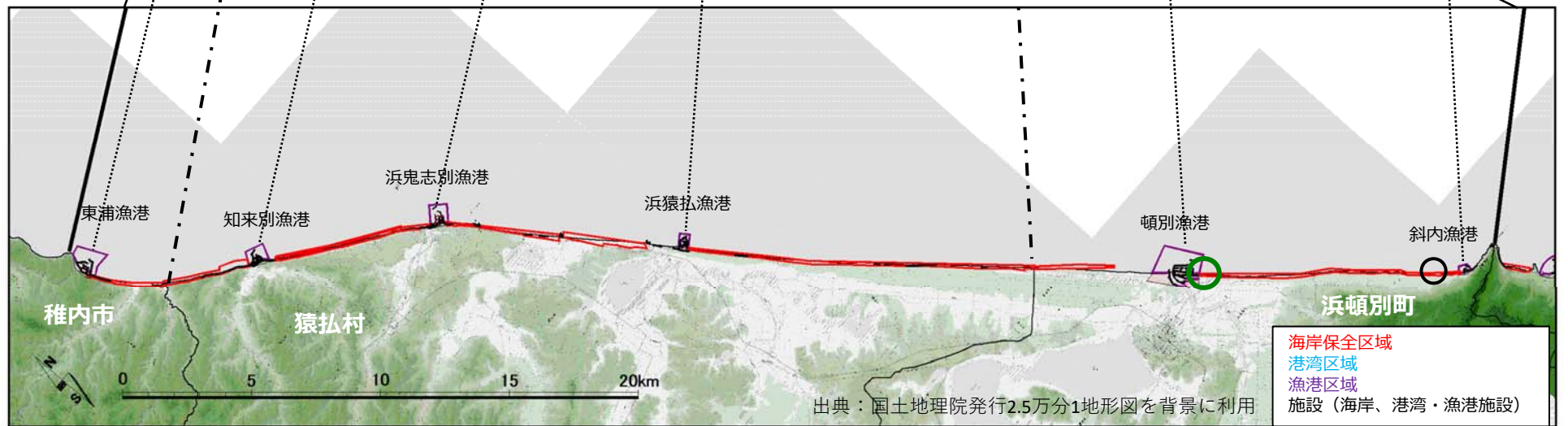
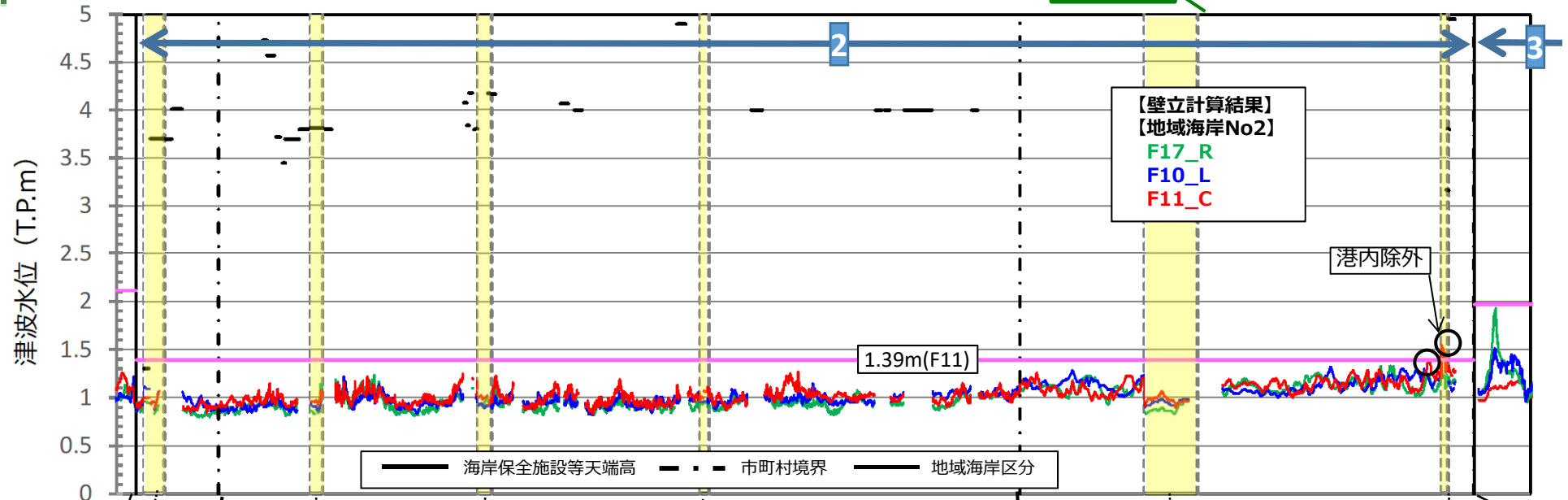


■ 港湾・漁港の港内 (設計津波水位の設定から除外している区間)

地域海岸No2【全体図】

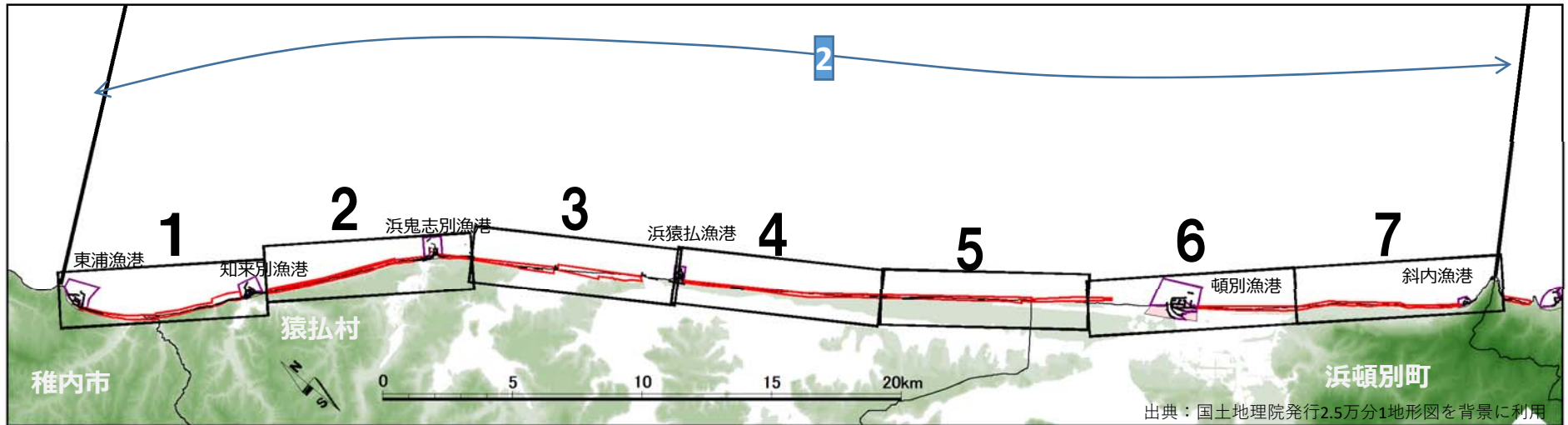
地域海岸の代表的な天端高

T.P.+5.57m




港湾・漁港の港内 (設計津波水位の設定から除外している区間)

地域海岸No2 拡大図：索引図

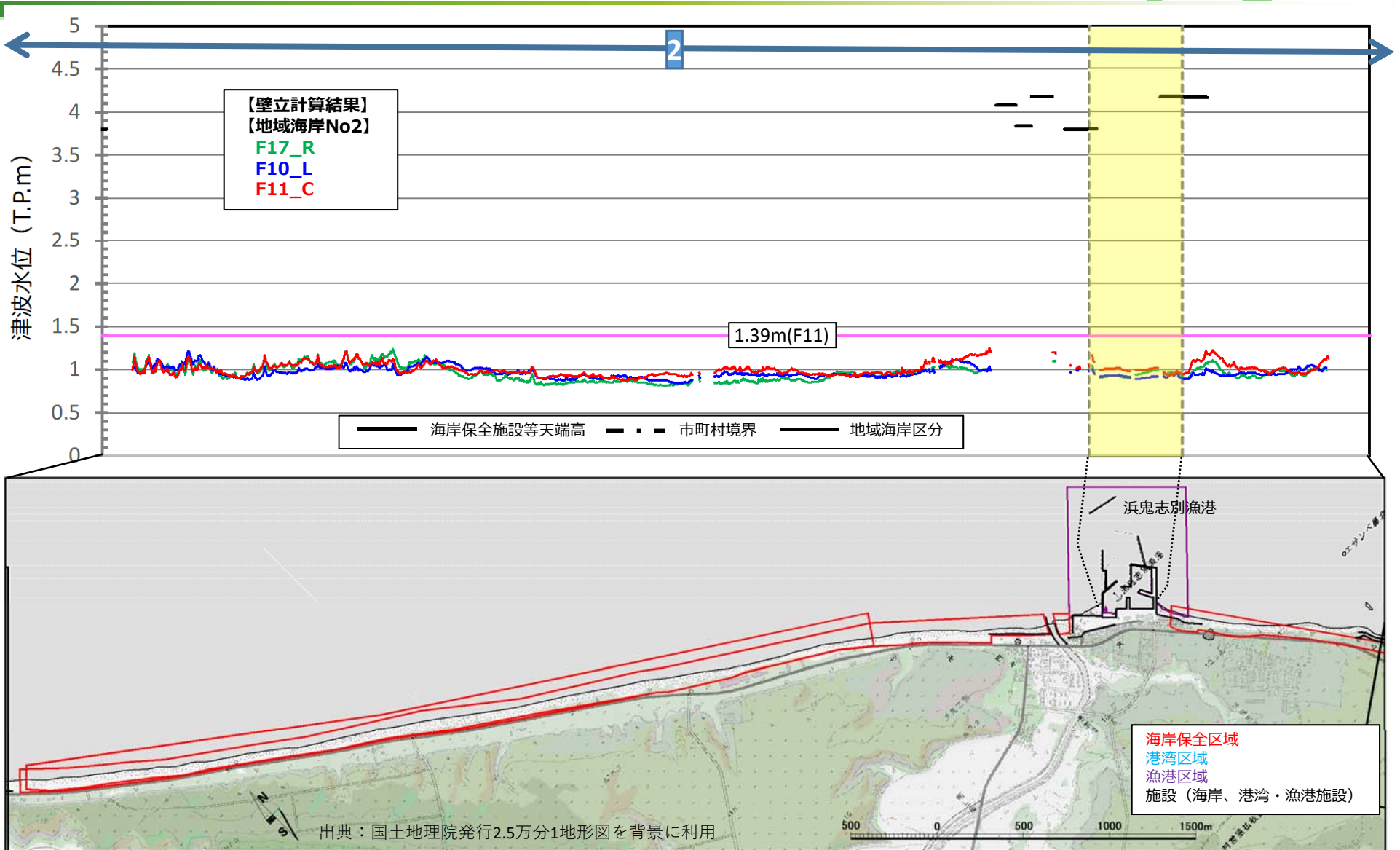


- 海岸保全区域
- 港湾区域
- 漁港区域
- 施設（海岸、港湾・漁港施設）

地域海岸No2【拡大図】 1/7



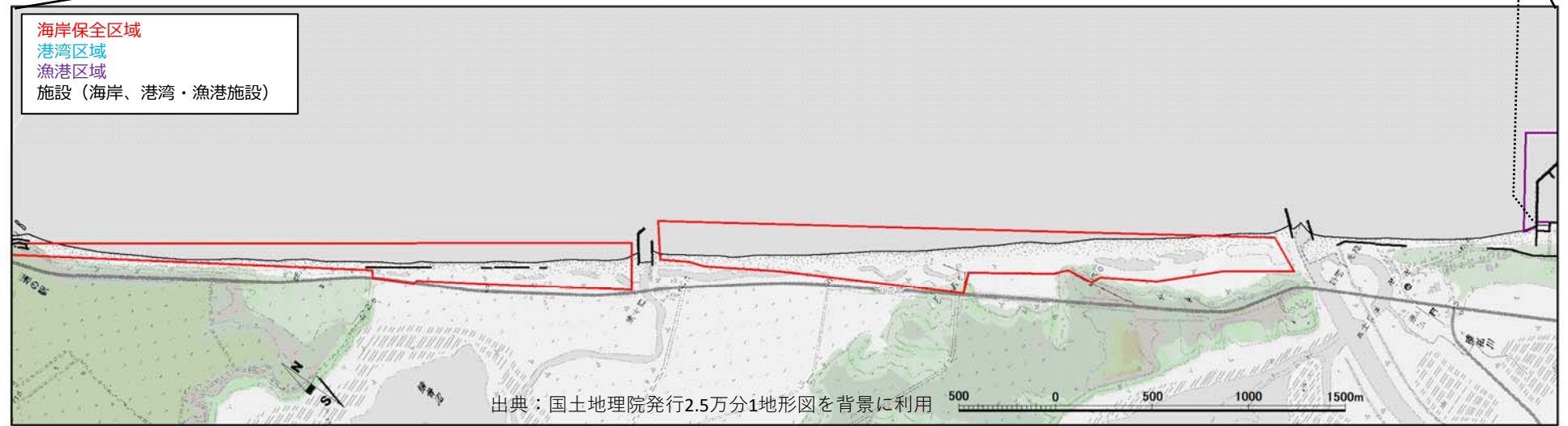
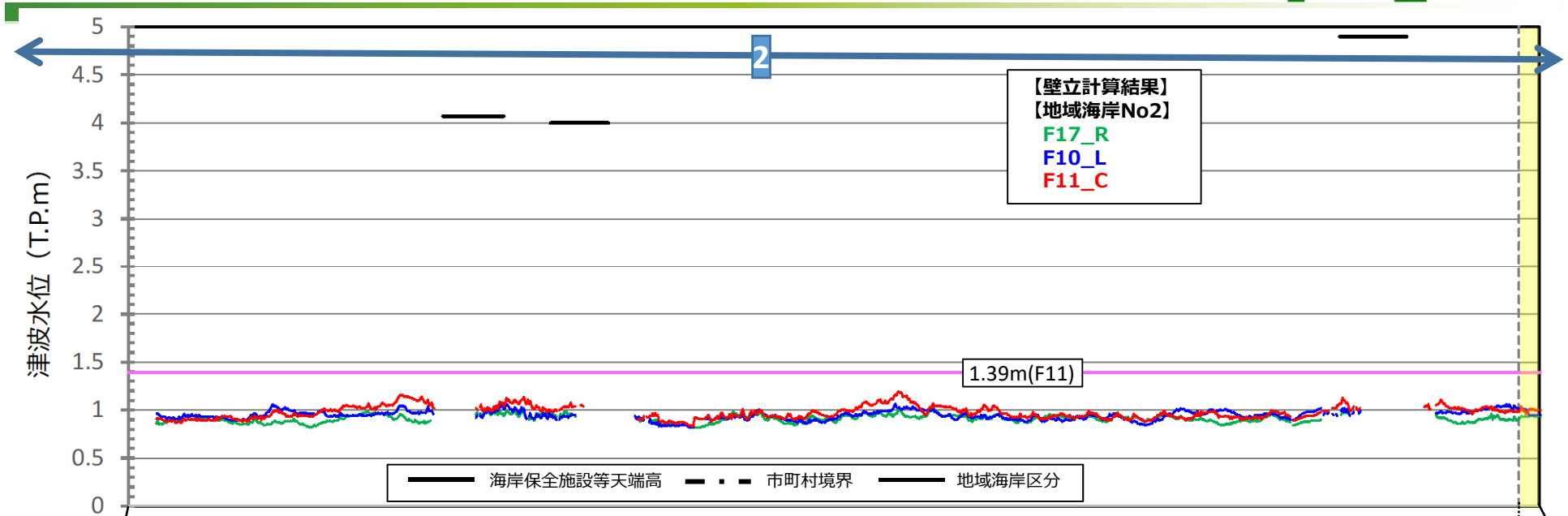
地域海岸No2【拡大図】 2 / 7



出典：国土地理院発行2.5万分1地形図を背景に利用

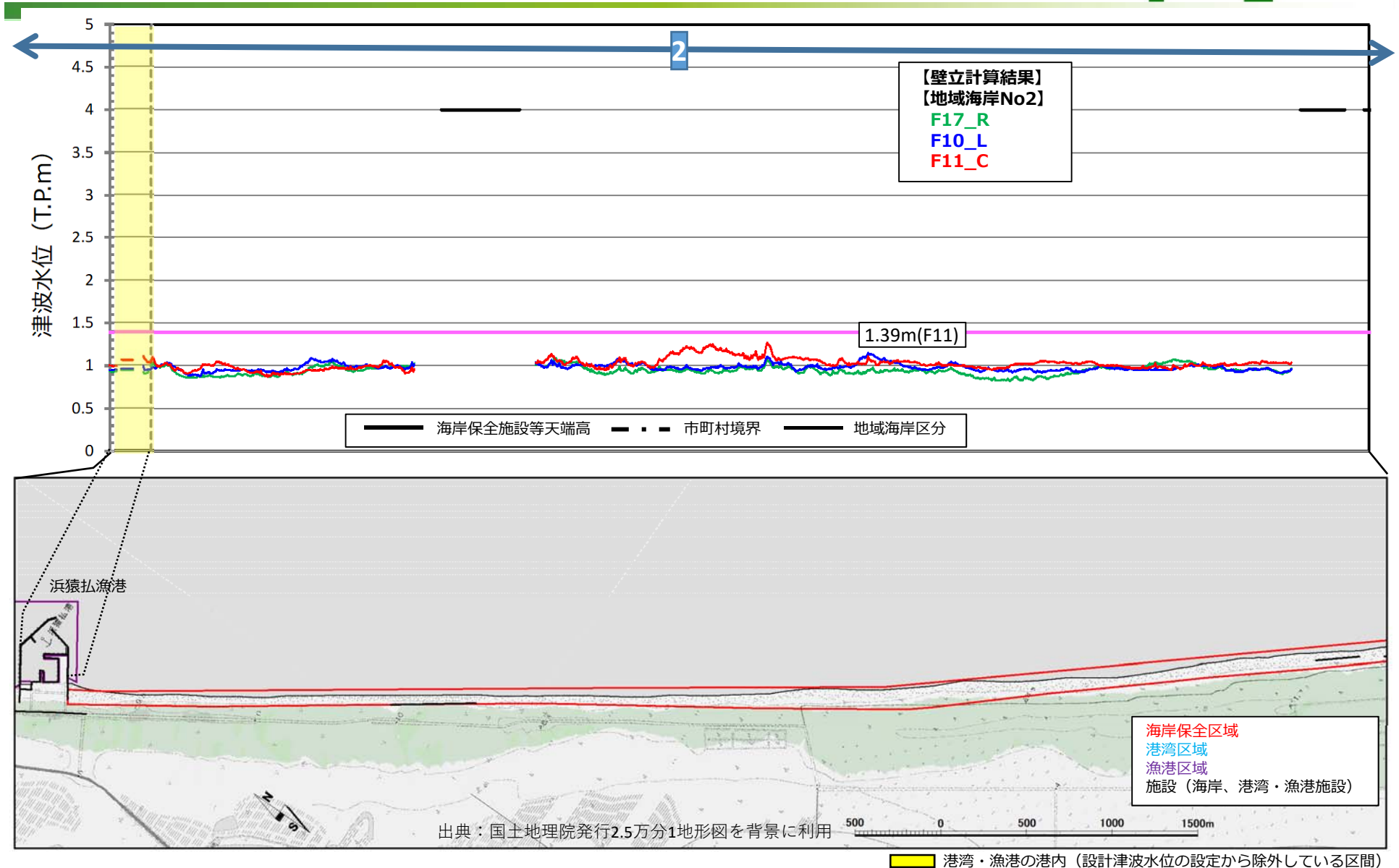
黄色い領域は 港湾・漁港の港内（設計津波水位の設定から除外している区間）

地域海岸No2【拡大図】 3 / 7

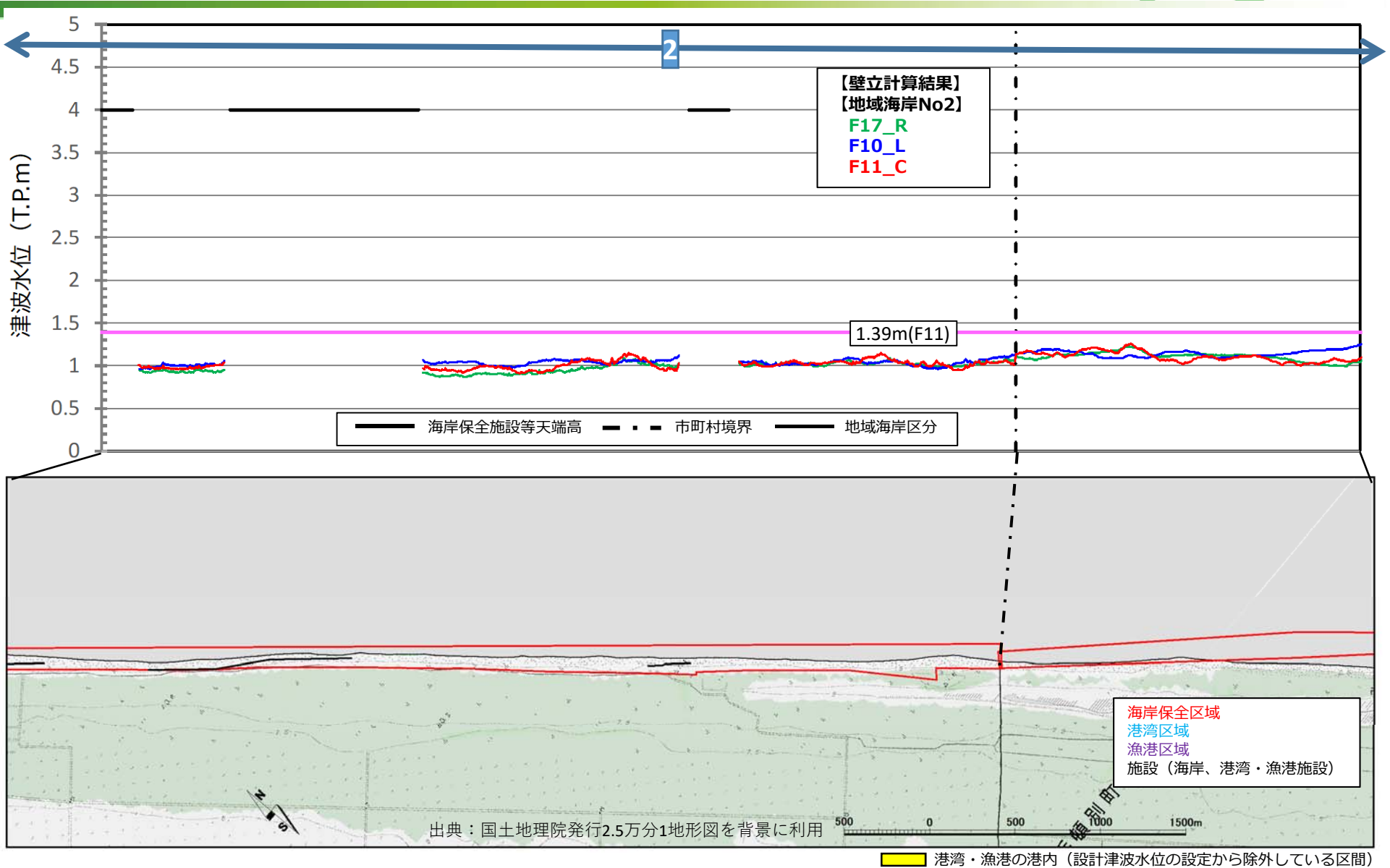


港湾・漁港の港内（設計津波水位の設定から除外している区間）

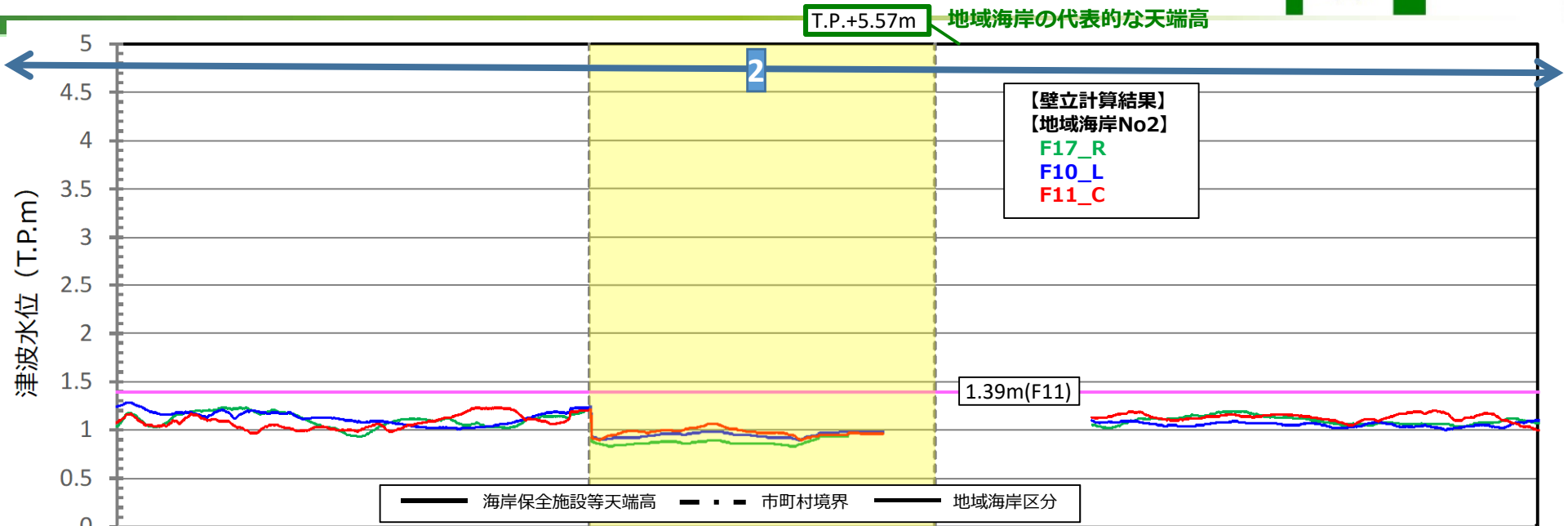
地域海岸No2【拡大図】 4 / 7



地域海岸No2【拡大図】 5/7

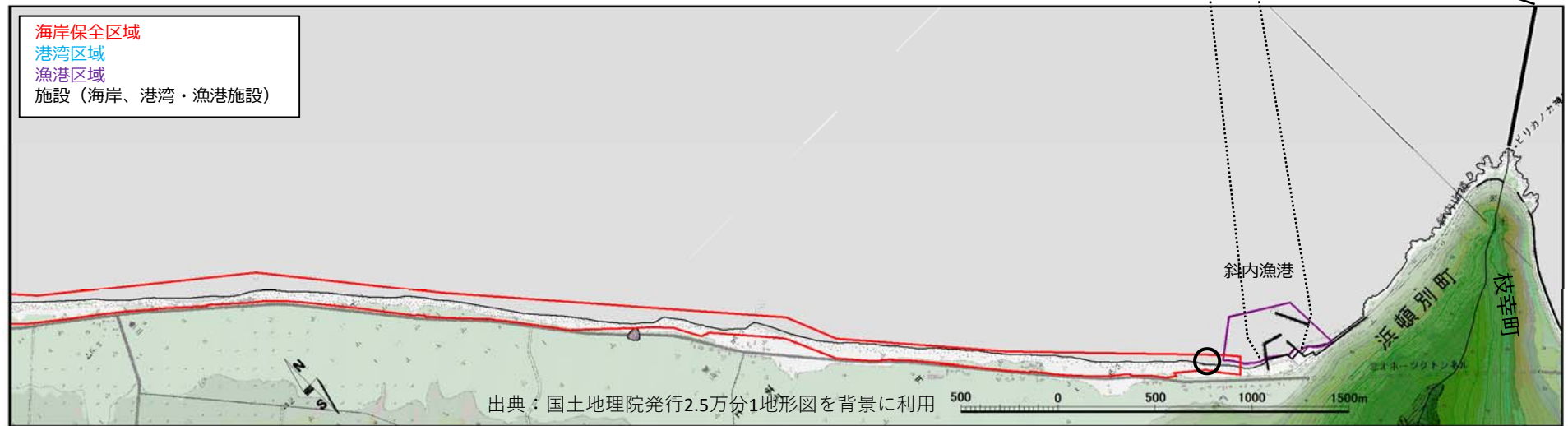
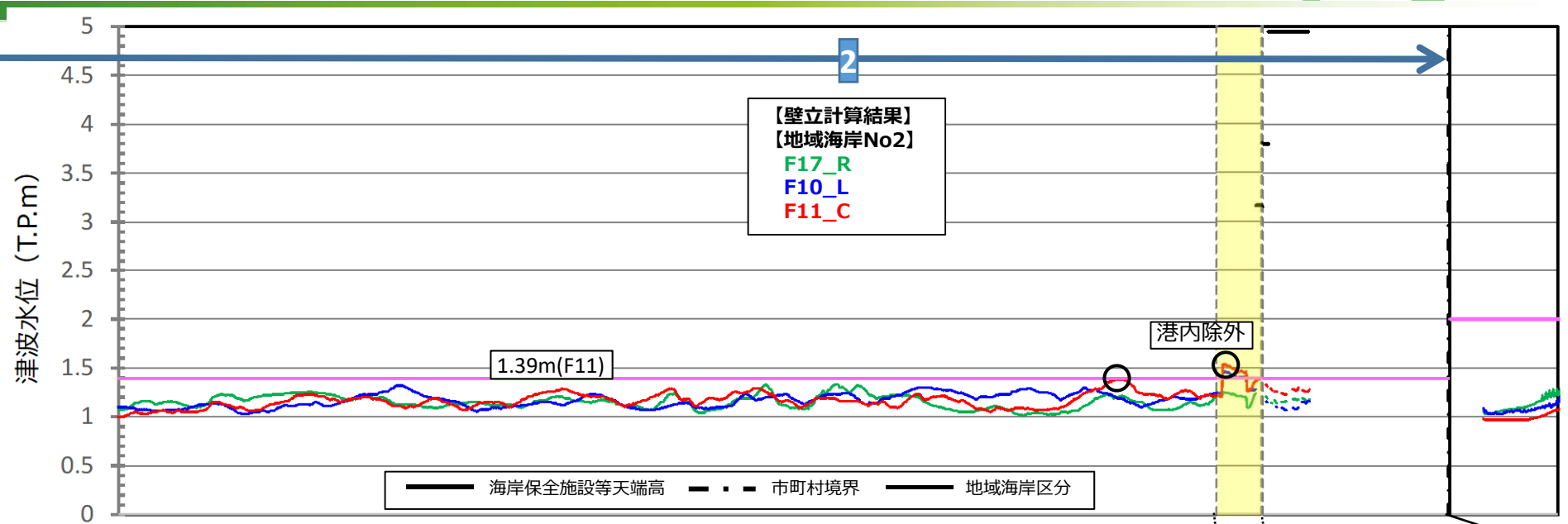


地域海岸No2【拡大図】 6/7



■ 港湾・漁港の港内 (設計津波水位の設定から除外している区間)

地域海岸No2【拡大図】 7/7

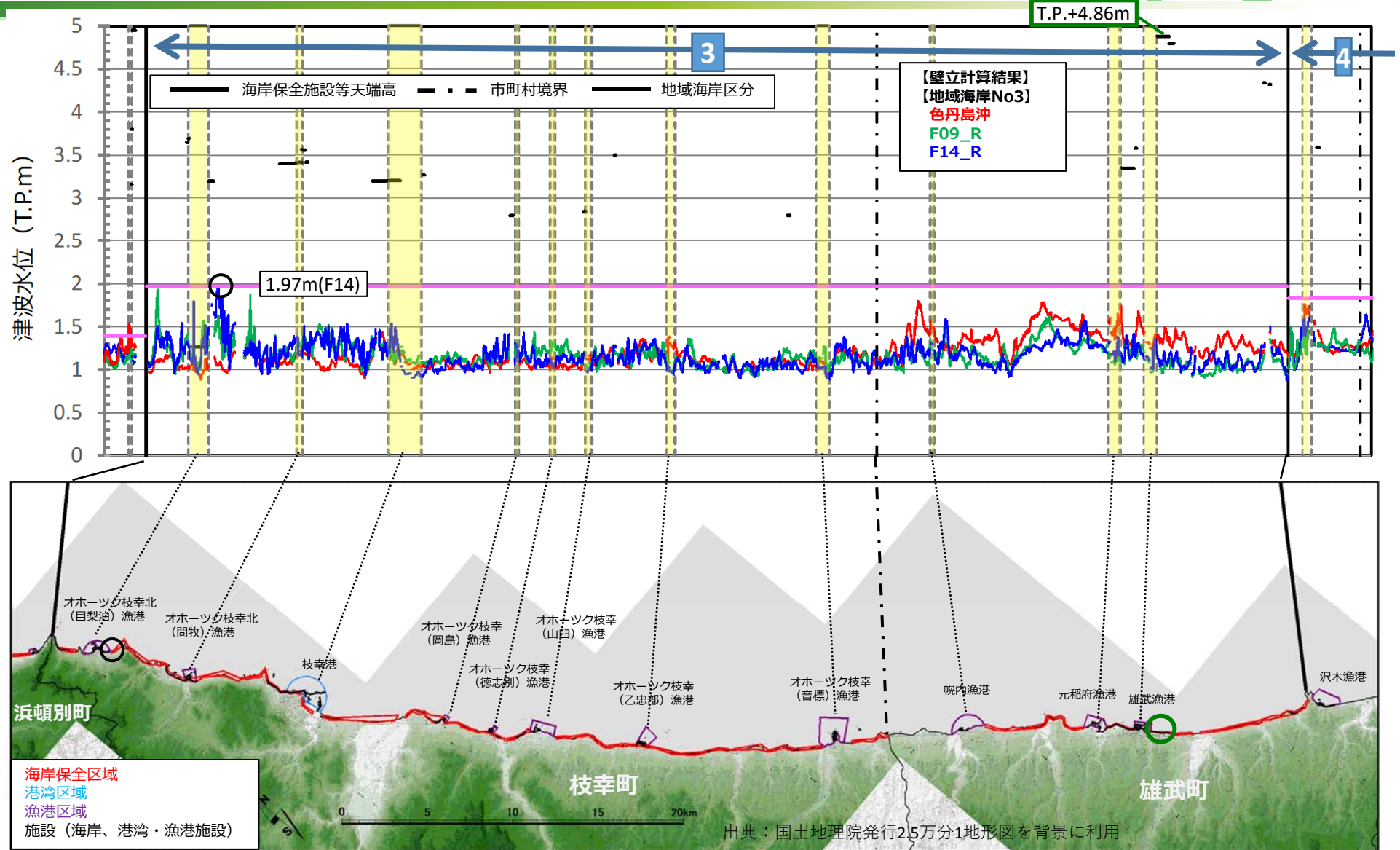


港湾・漁港の港内 (設計津波水位の設定から除外している区間)

地域海岸No3 【全体図】

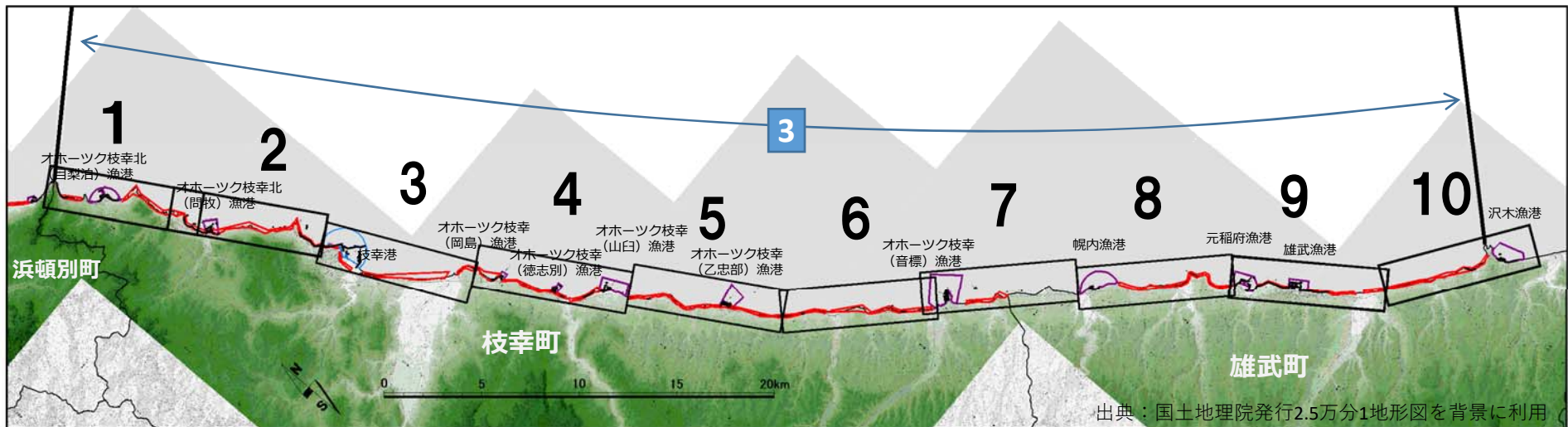
地域海岸の代表的な天端高

T.P.+4.86m



港湾・漁港の港内（設計津波水位の設定から除外している区間）

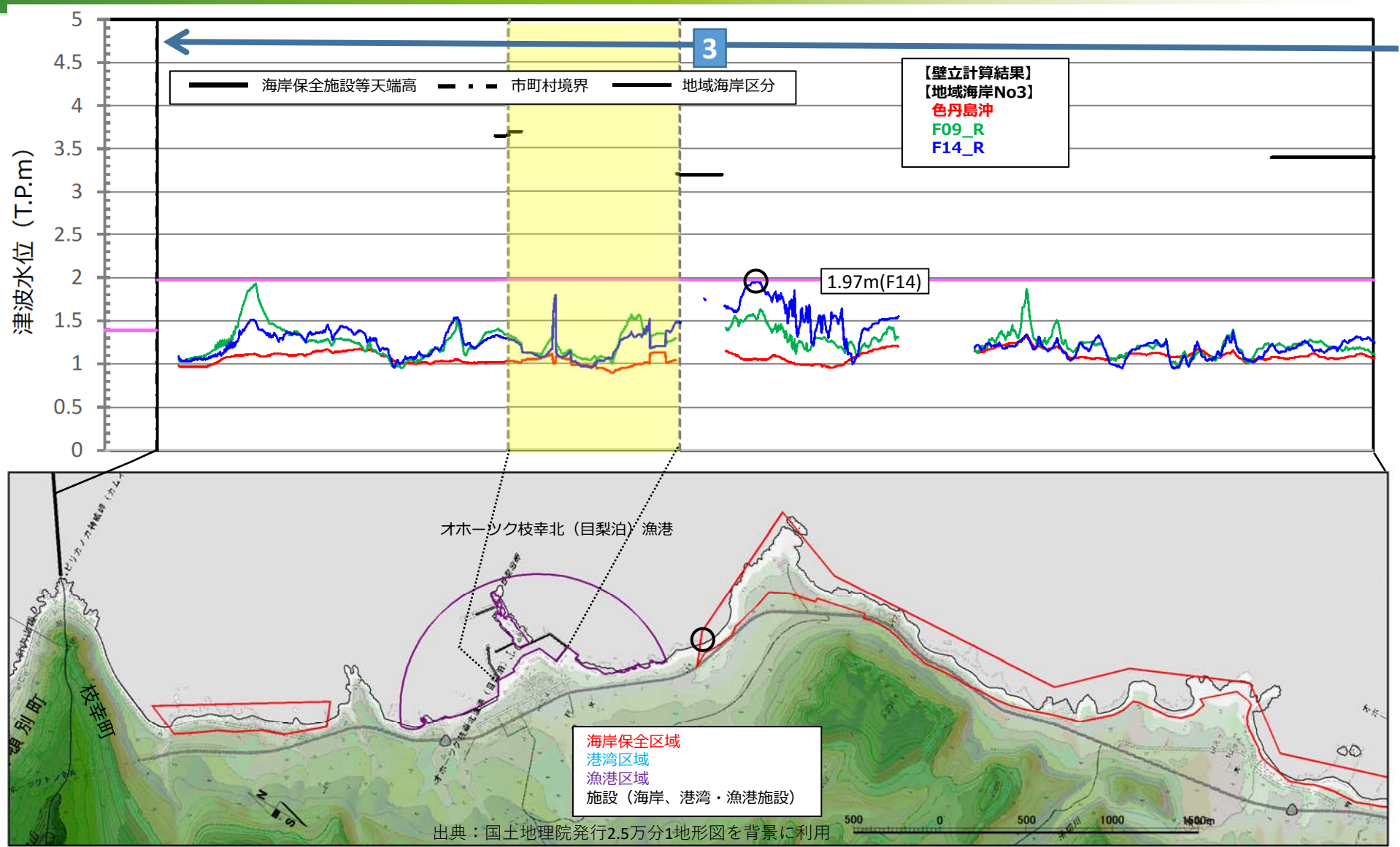
地域海岸No3 拡大図：索引図



出典：国土地理院発行2.5万分1地形図を背景に利用

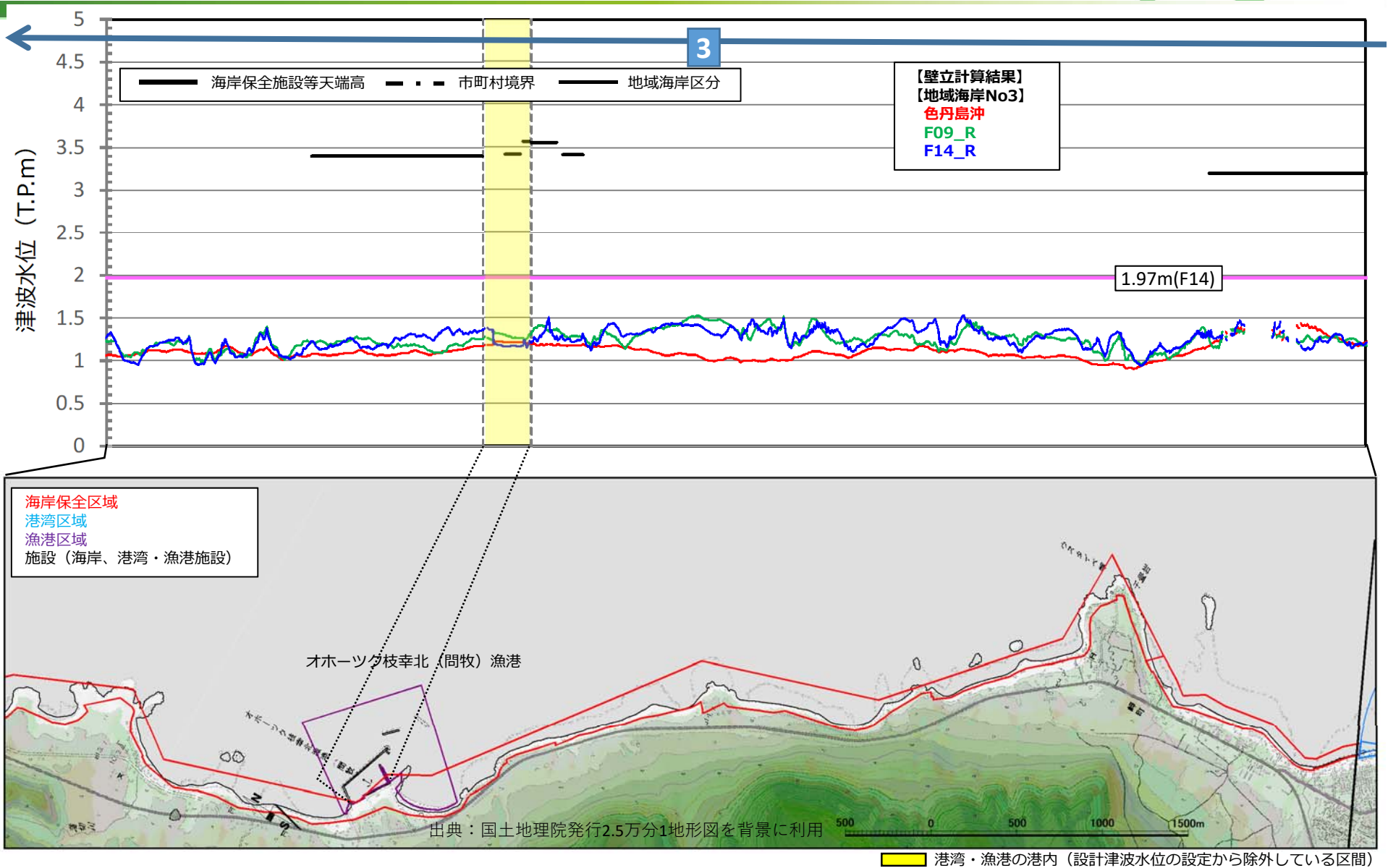
- 海岸保全区域
- 港湾区域
- 漁港区域
- 施設（海岸、港湾・漁港施設）

地域海岸No3 【拡大図】 1/10

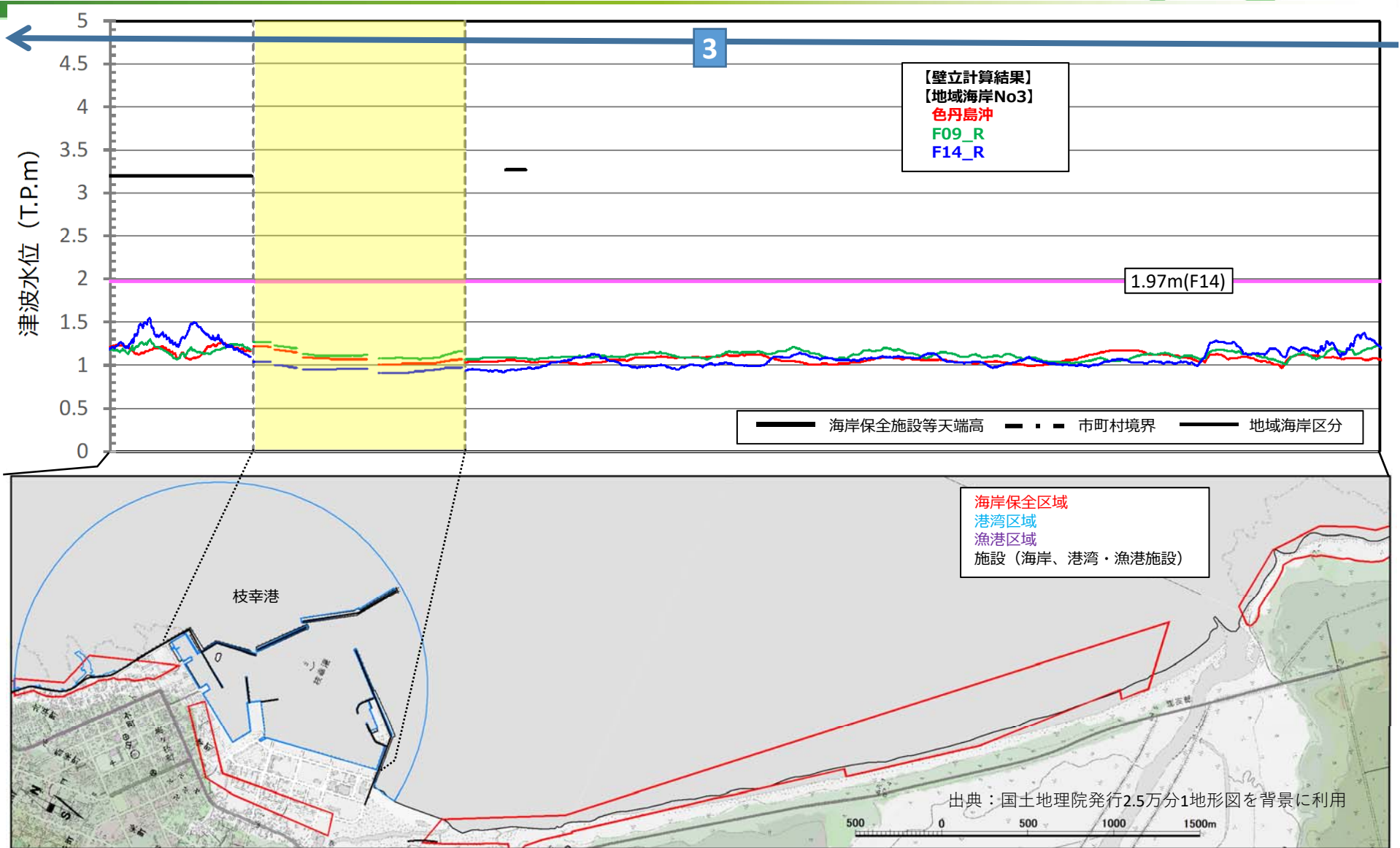


■ 港湾・漁港の港内 (設計津波水位の設定から除外している区間)

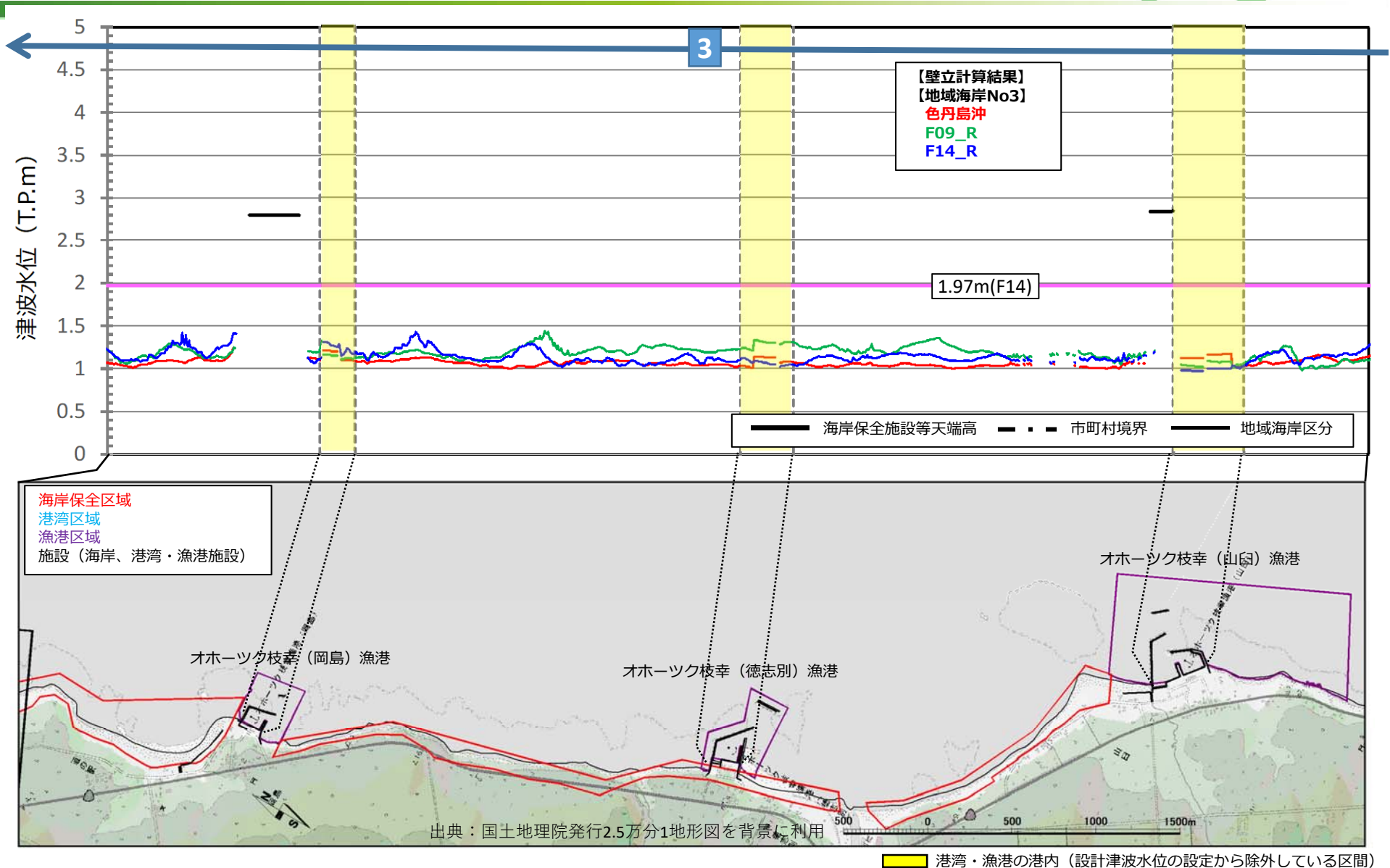
地域海岸No3 【拡大図】 2/10



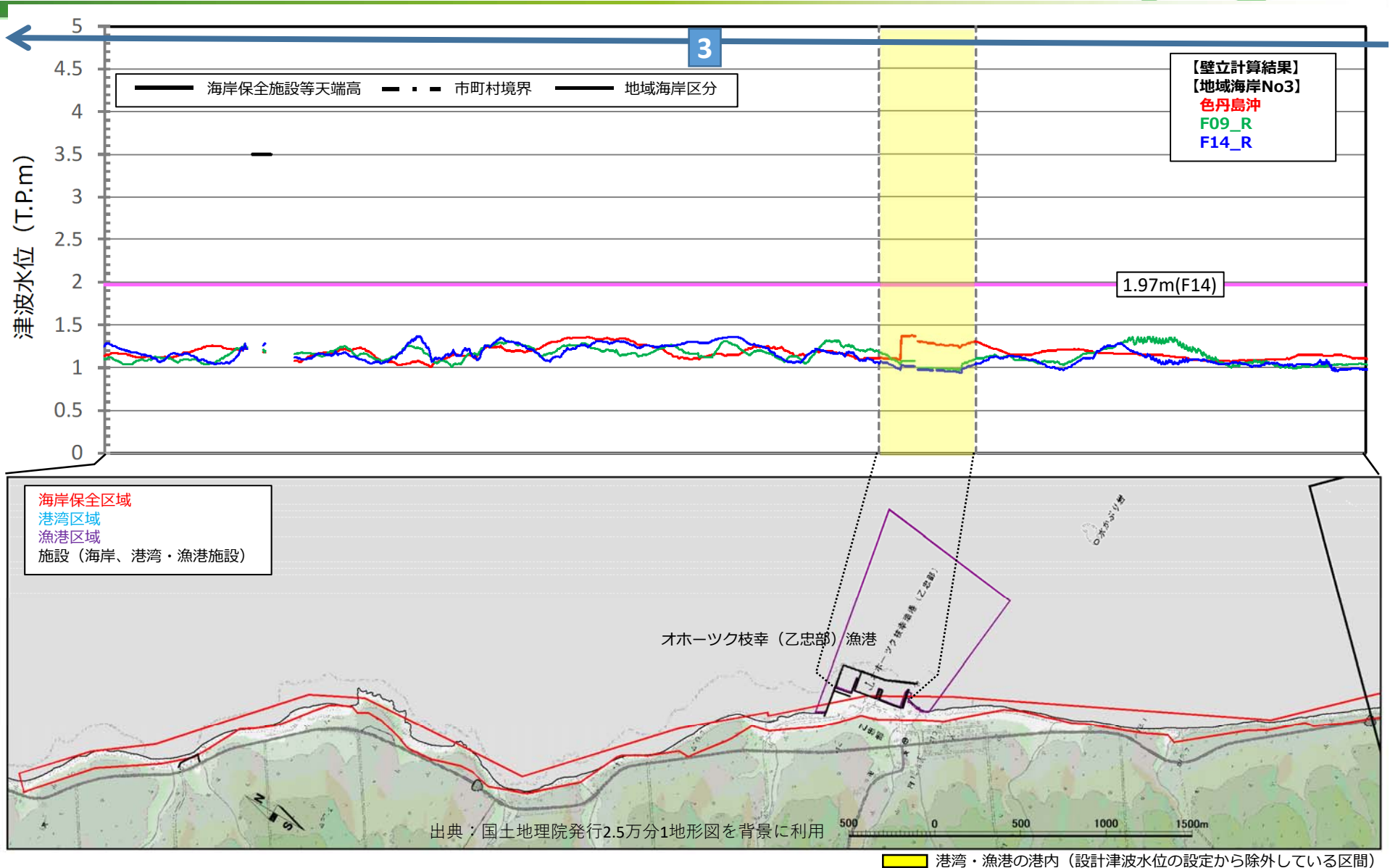
地域海岸No3【拡大図】 3/10



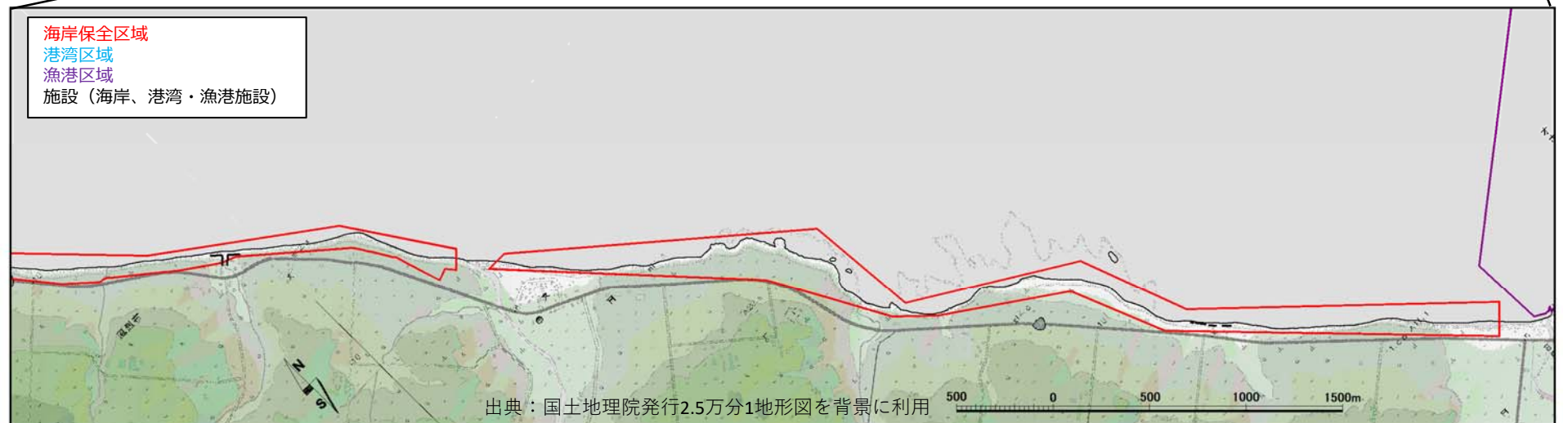
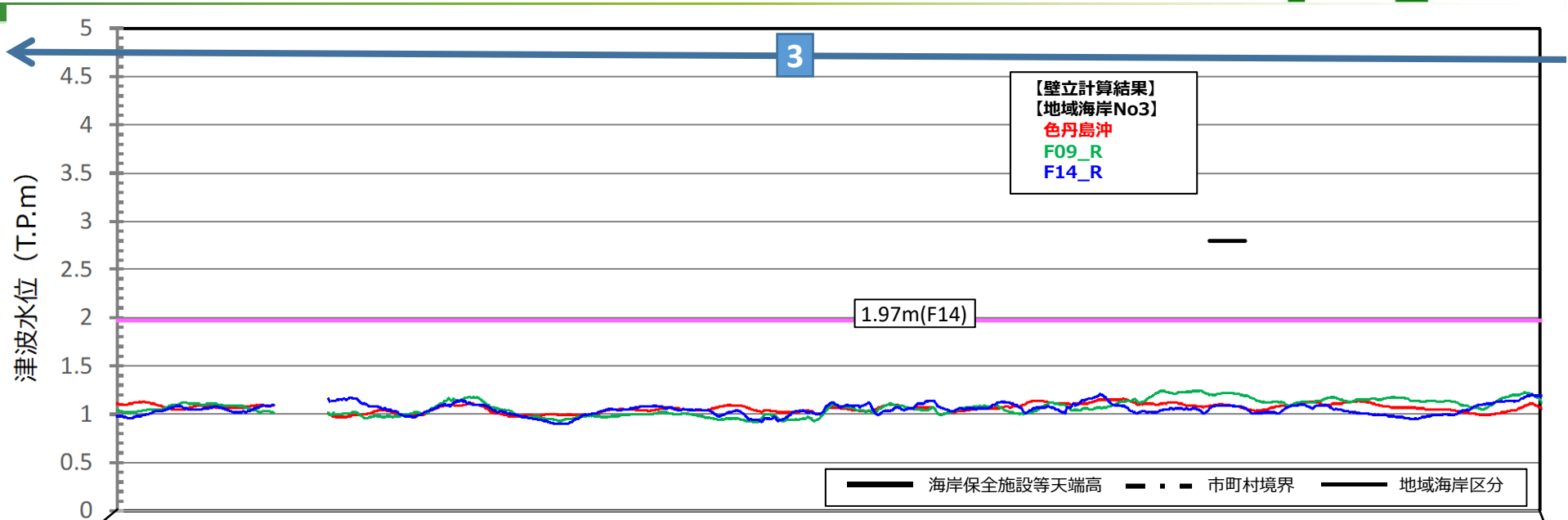
地域海岸No3 【拡大図】 4/10



地域海岸No3 【拡大図】 5/10

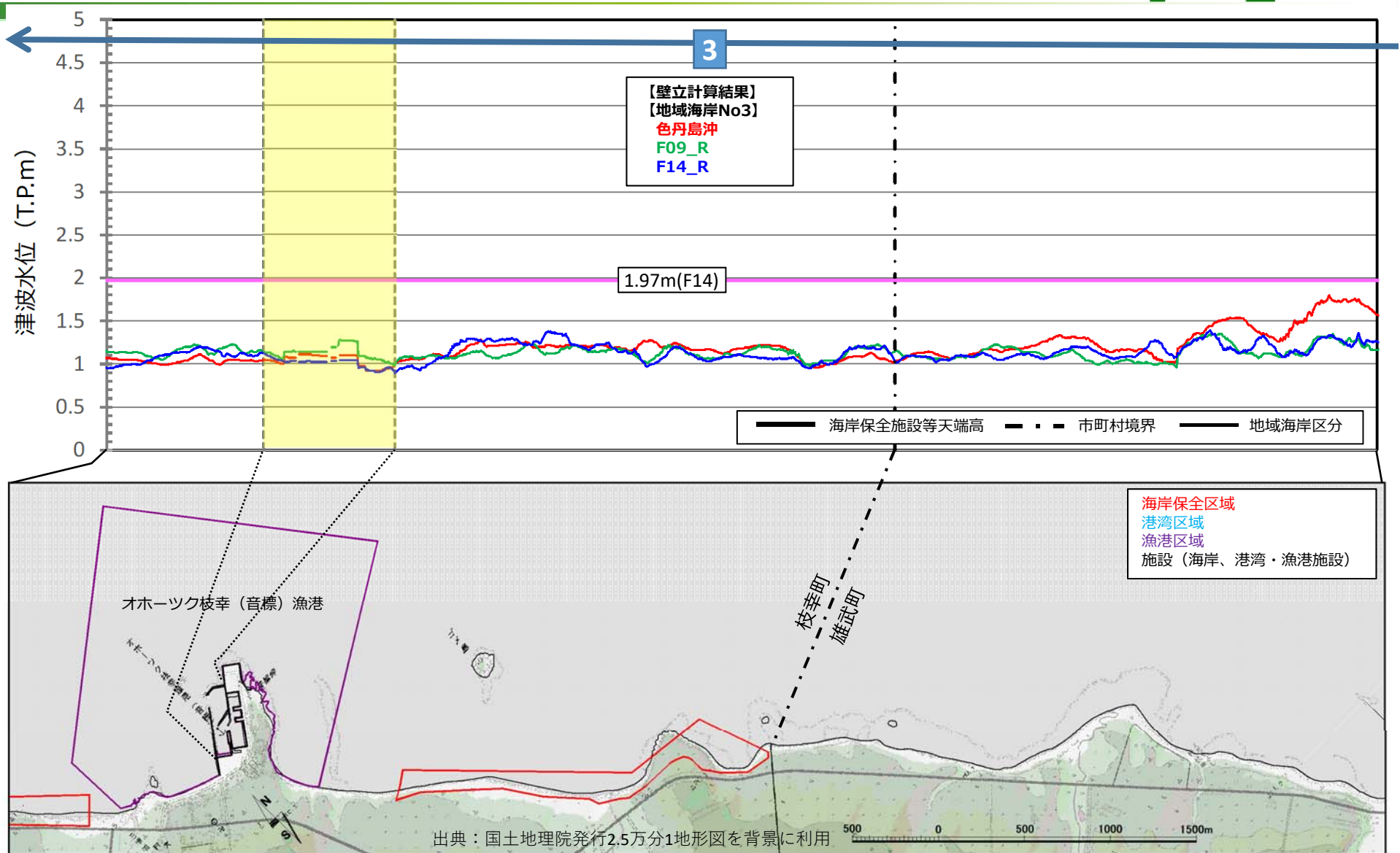


地域海岸No3 【拡大図】 6/10



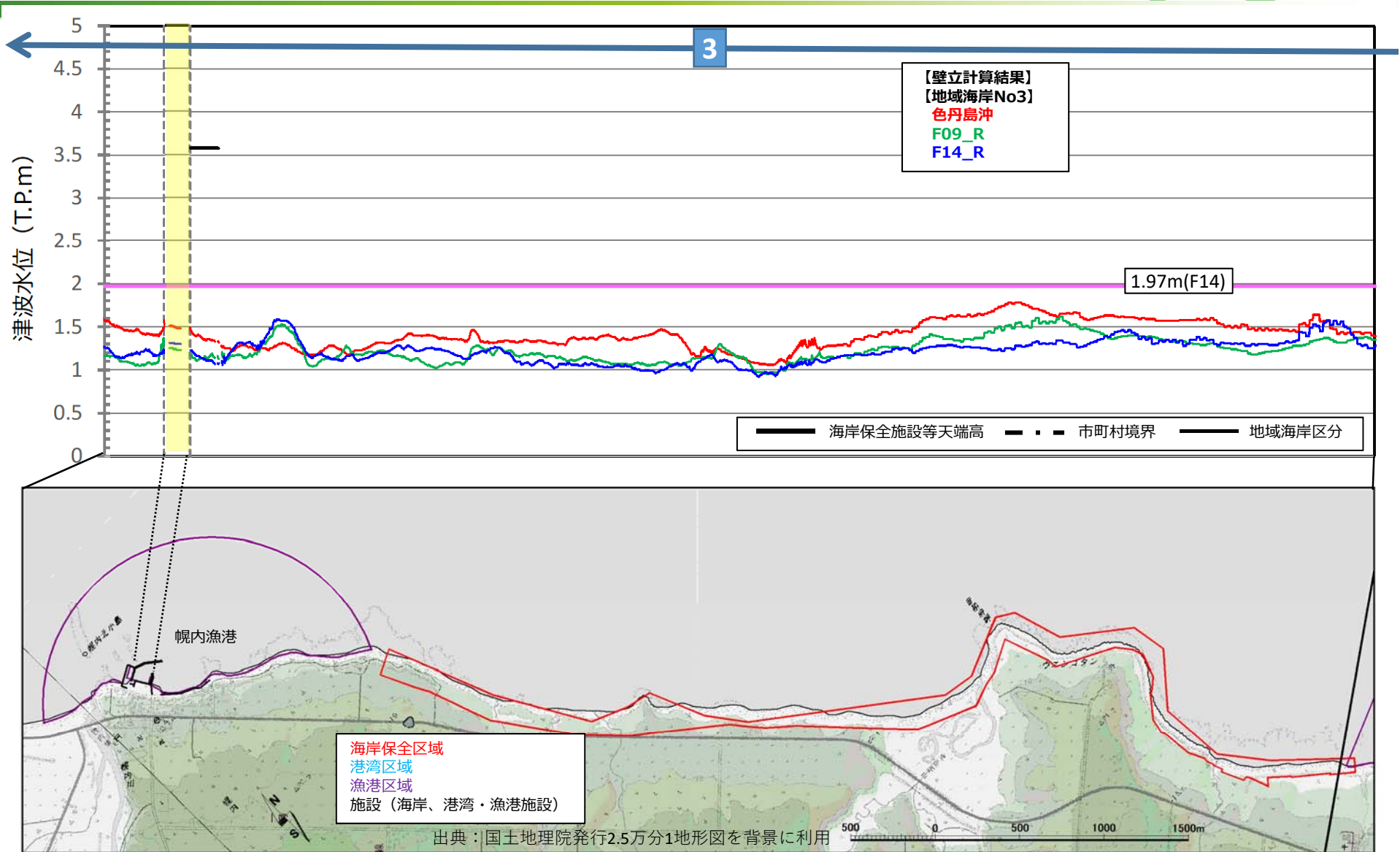
港湾・漁港の港内 (設計津波水位の設定から除外している区間)

地域海岸No3 【拡大図】 7/10



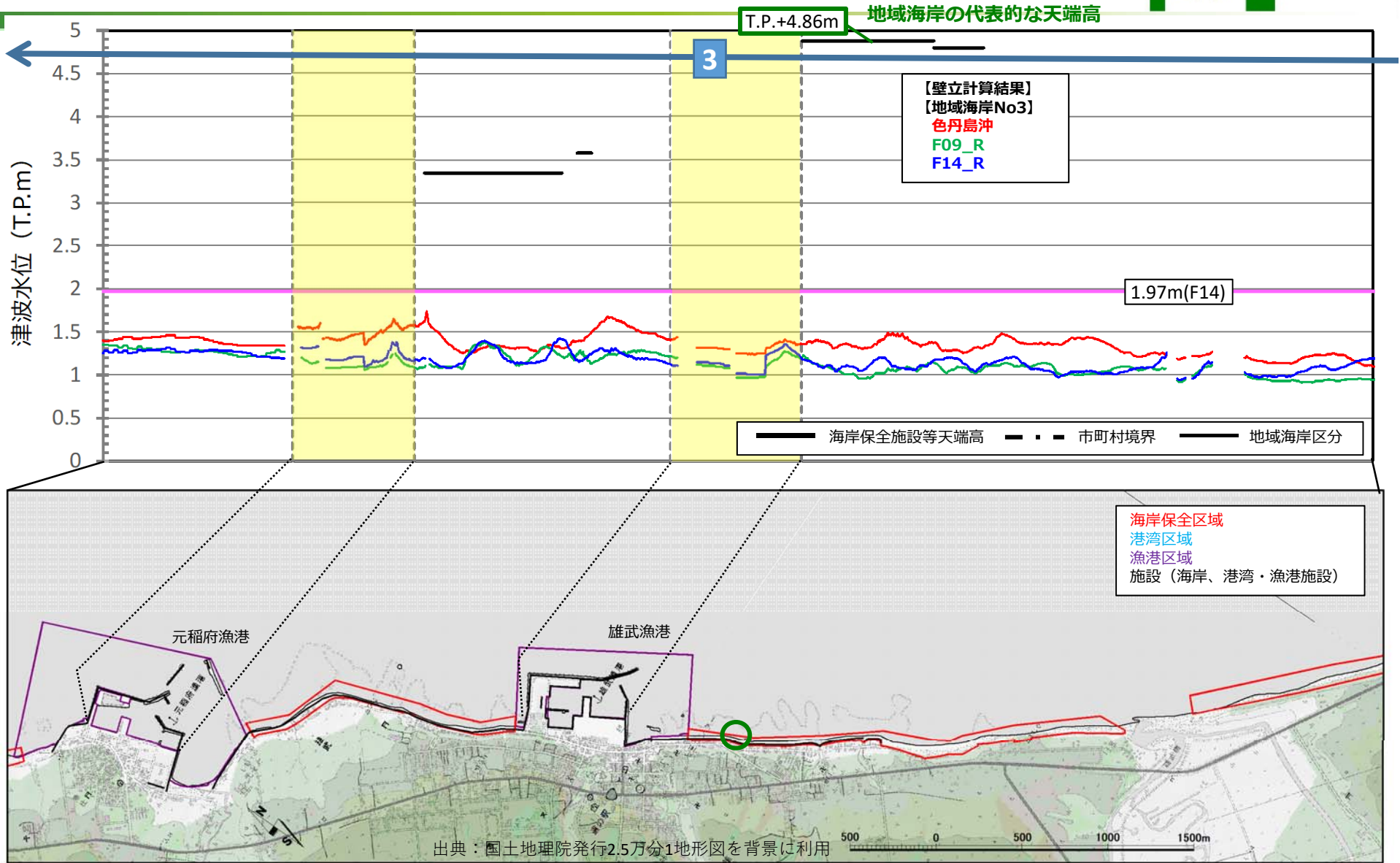
■ 港湾・漁港の港内 (設計津波水位の設定から除外している区間)

地域海岸No3 【拡大図】 8/10



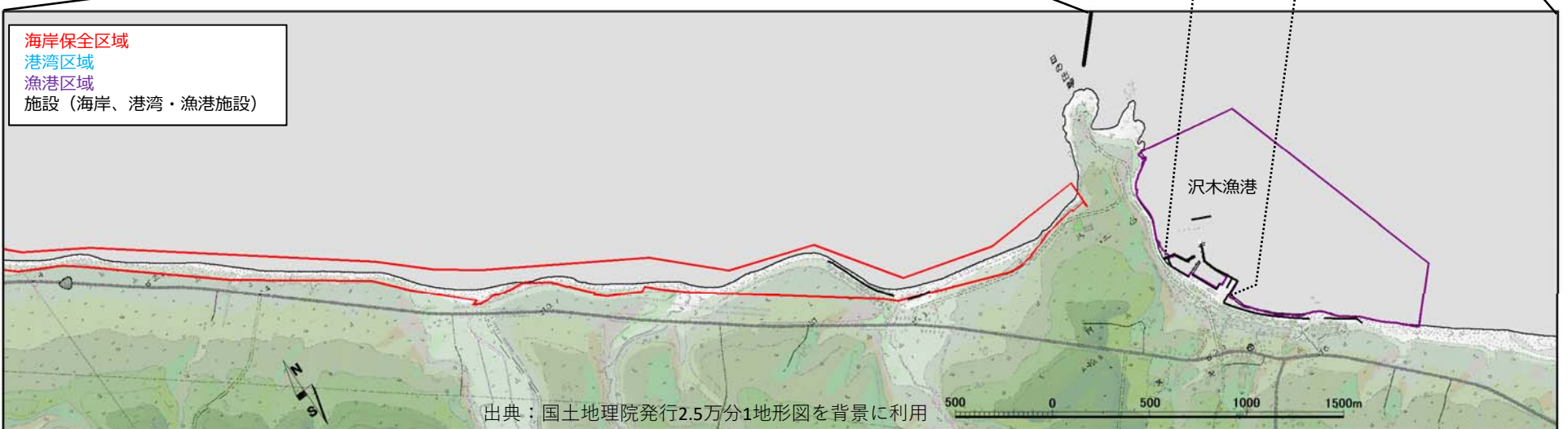
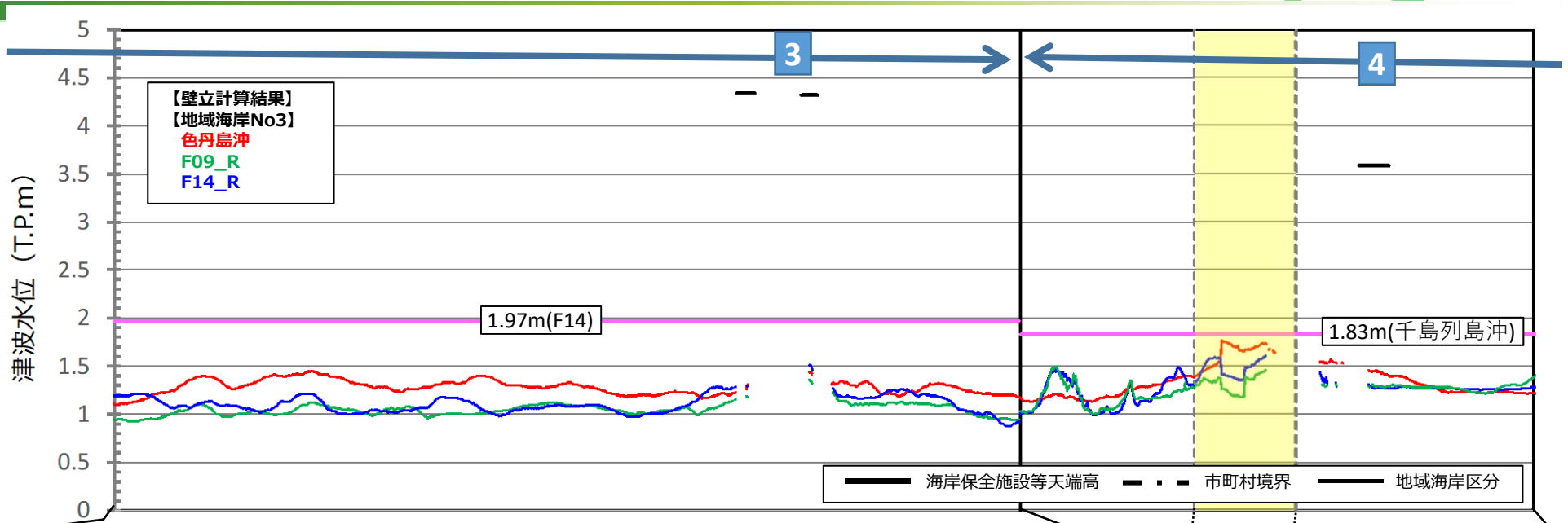
港湾・漁港の港内（設計津波水位の設定から除外している区間）

地域海岸No3【拡大図】 9/10



港湾・漁港の港内 (設計津波水位の設定から除外している区間)

地域海岸No3 【拡大図】 10/10



港湾・漁港の港内 (設計津波水位の設定から除外している区間)