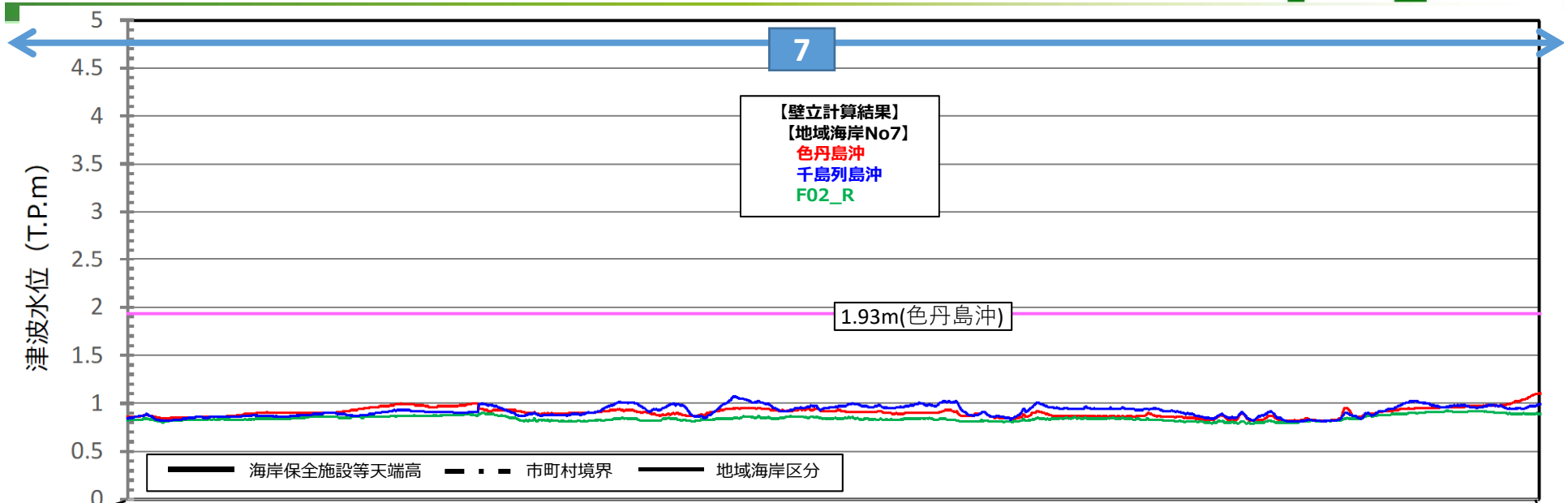
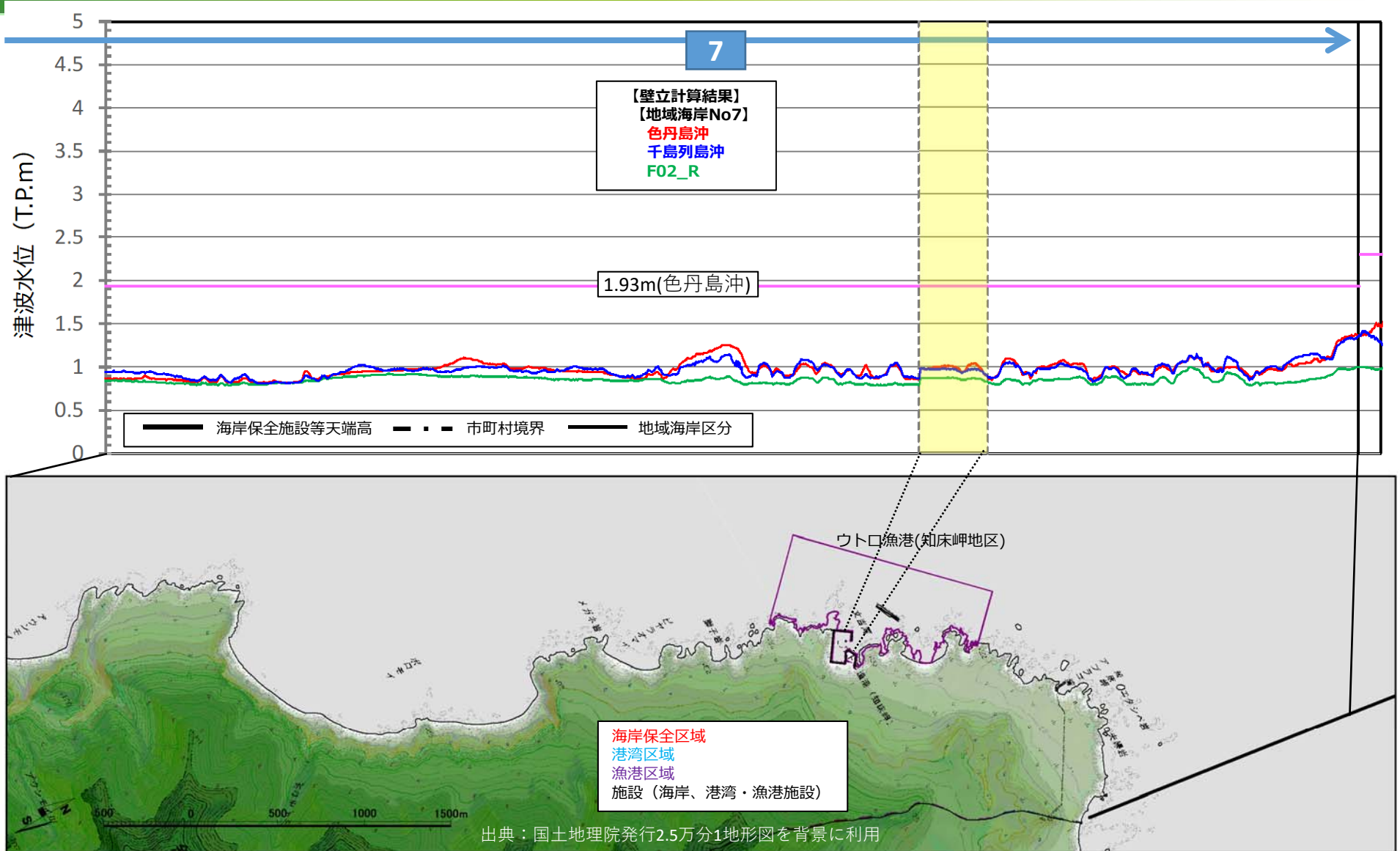


# 地域海岸No7【拡大図】 7/8



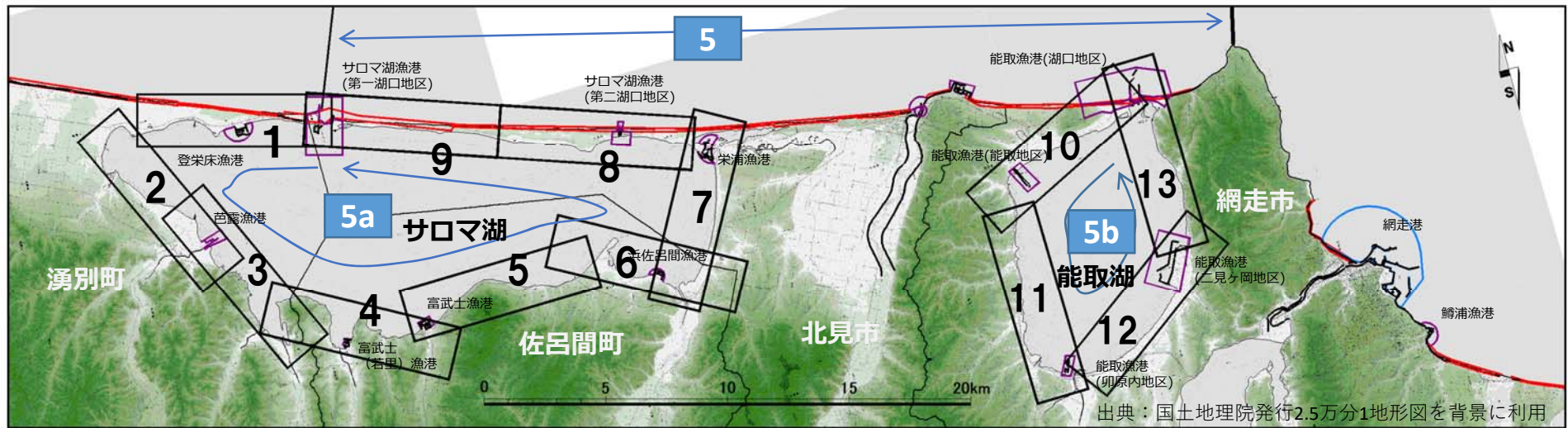
# 地域海岸No7【拡大図】 8/8



港湾・漁港の港内（設計津波水位の設定から除外している区間）

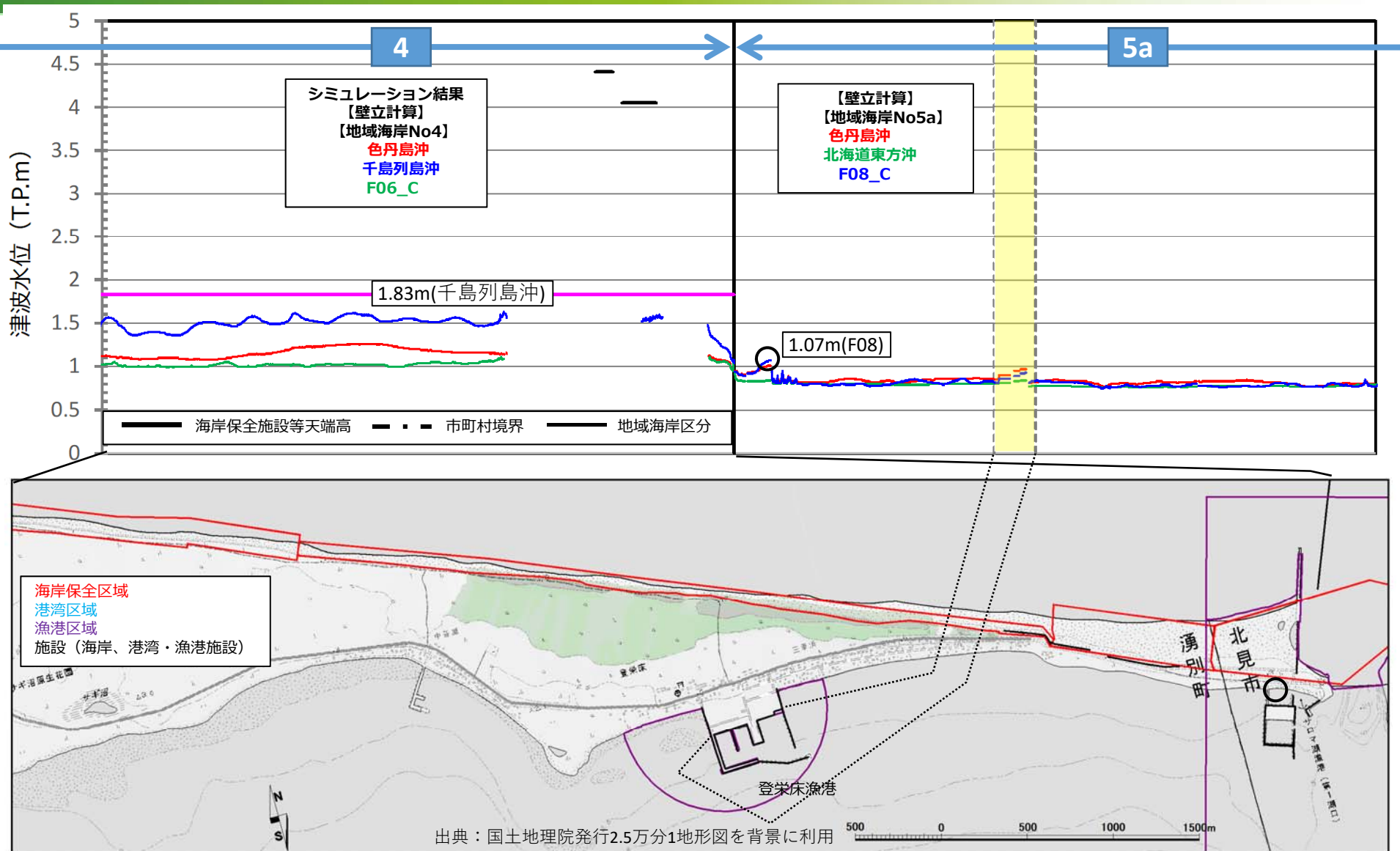


# 【参考】：地域海岸No5a、5b 拡大図：索引図



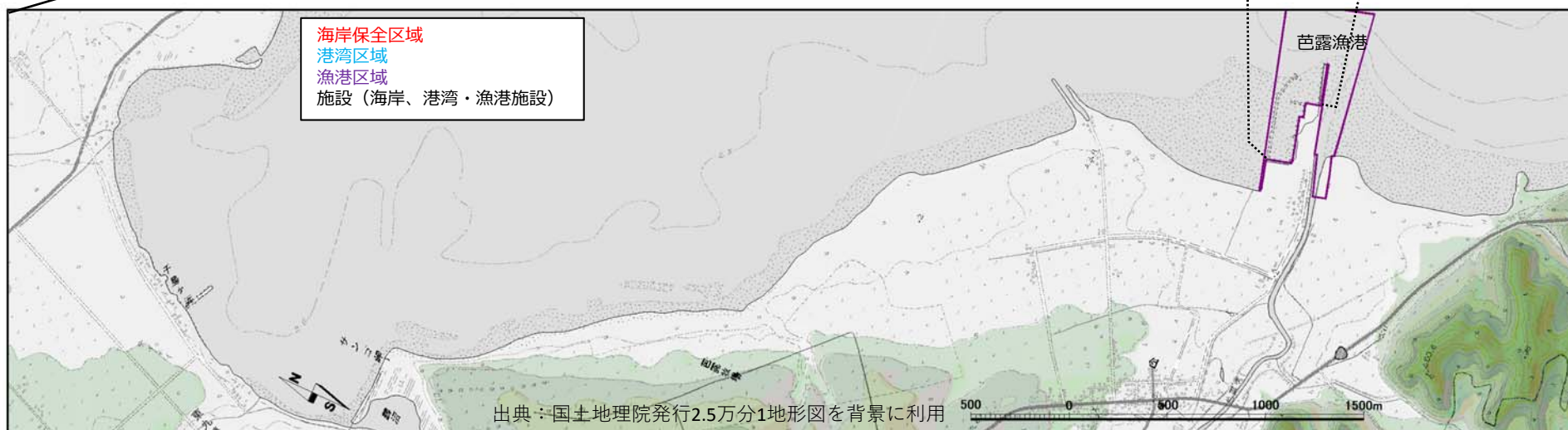
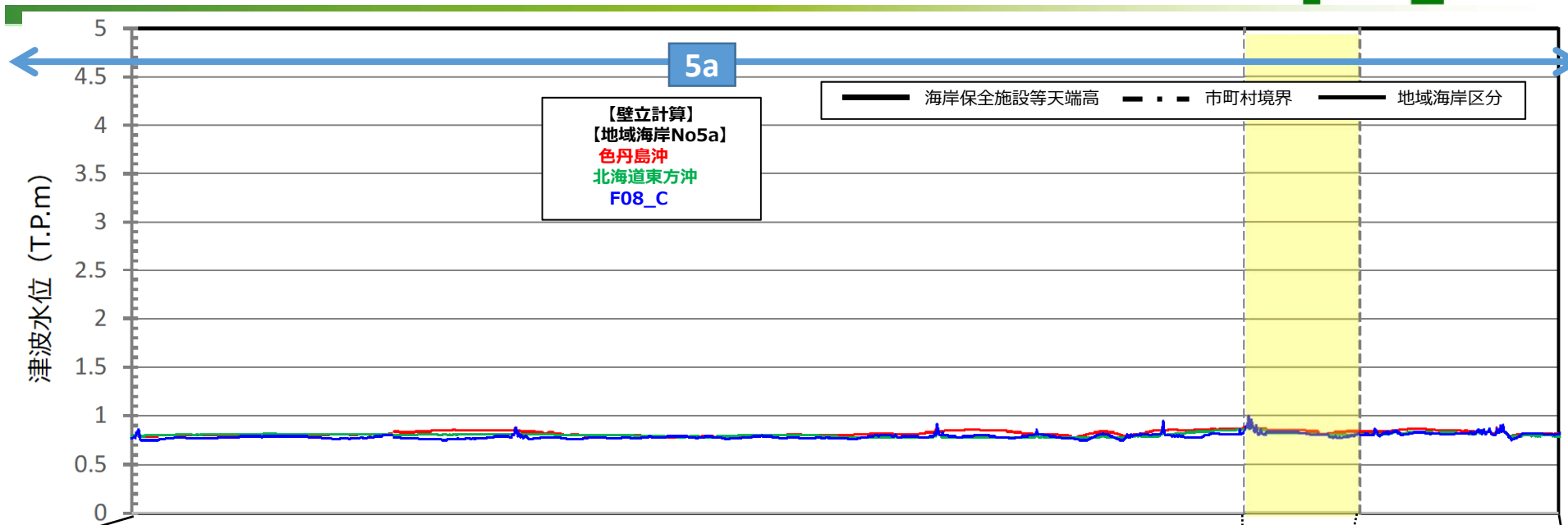
- 海岸保全区域
- 港湾区域
- 漁港区域
- 施設（海岸、港湾・漁港施設）

【参考】：地域海岸5a、5b【拡大図】1/13



港湾・漁港の港内（設計津波水位の設定から除外している区間）

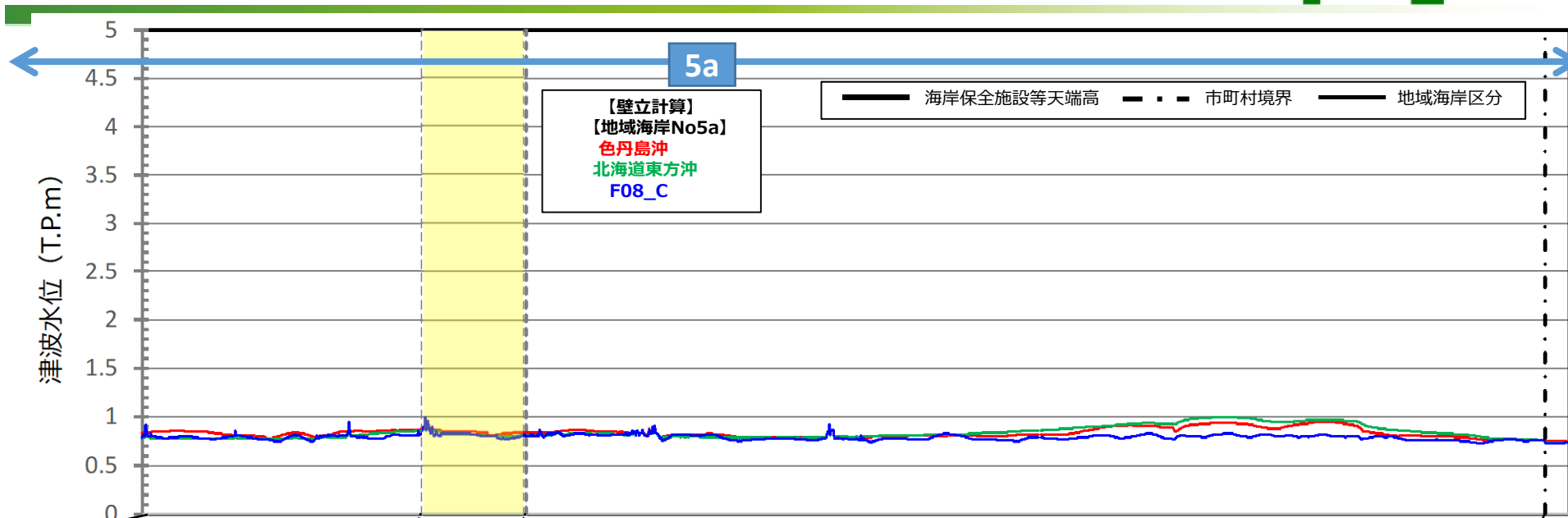
【参考】：地域海岸5a、5b【拡大図】2/13



出典：国土地理院発行2.5万分1地形図を背景に利用

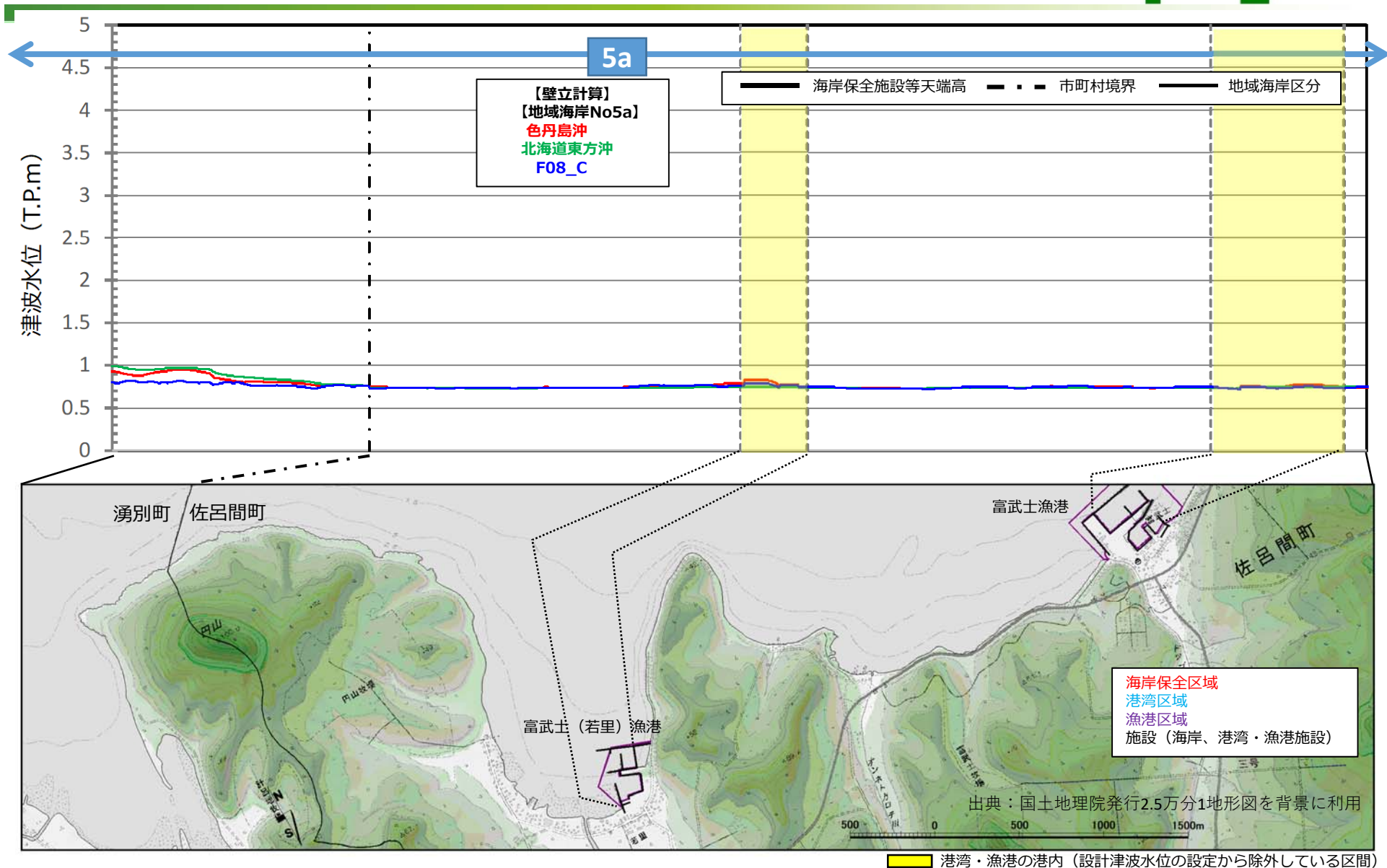
黄色い部分は 港湾・漁港の港内（設計津波水位の設定から除外している区間）

【参考】：地域海岸5a、5b【拡大図】3/13



黄色い部分は 港湾・漁港の港内 (設計津波水位の設定から除外している区間)

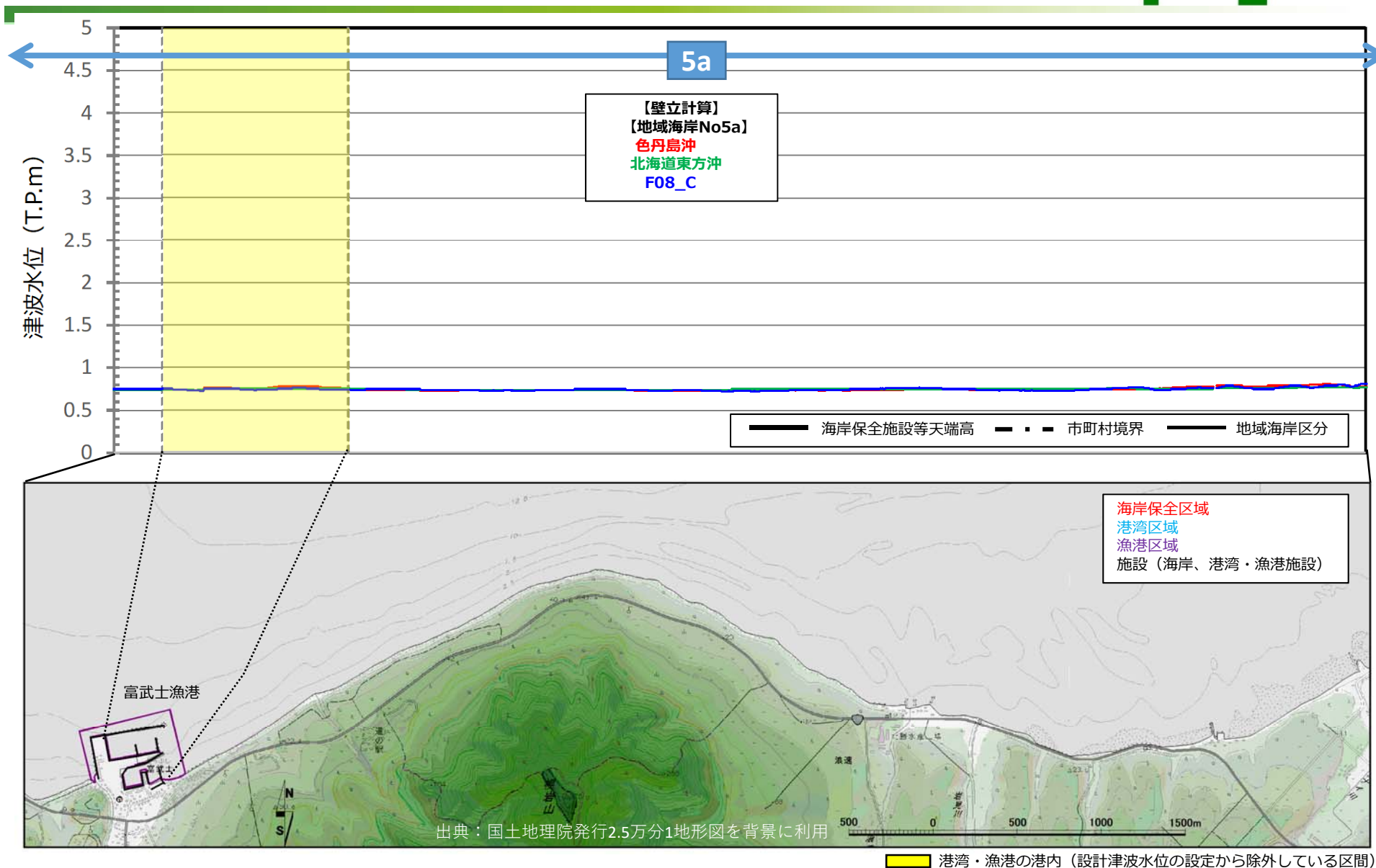
【参考】：地域海岸5a、5b 【拡大図】 4/13



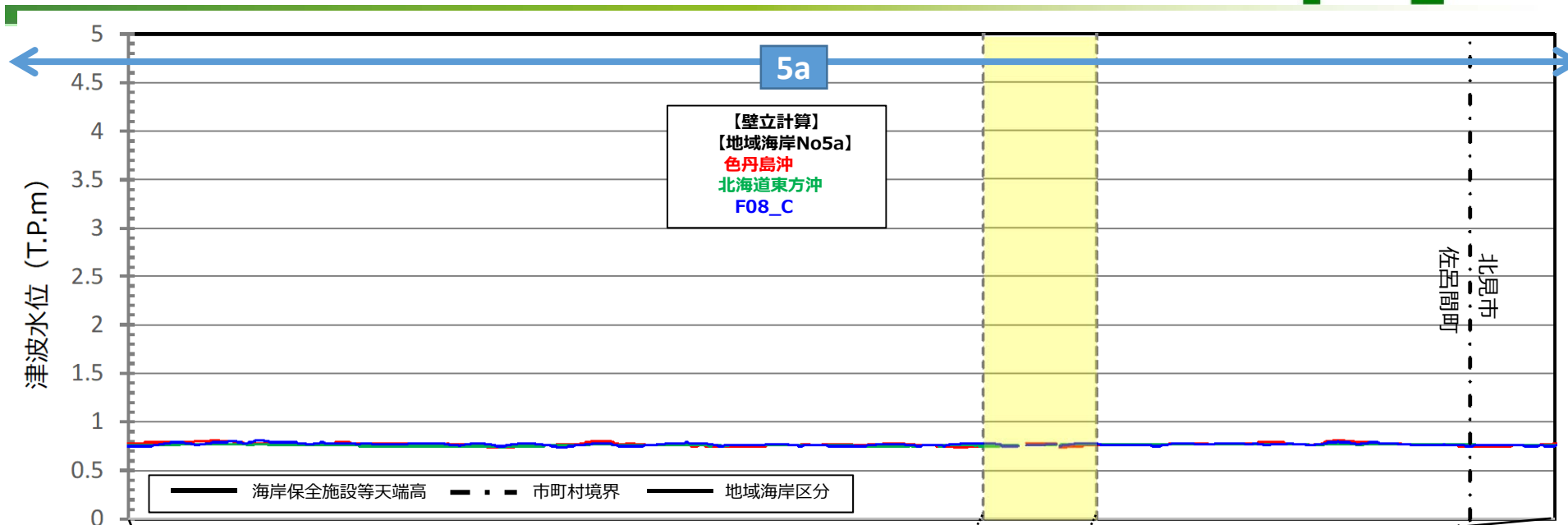
黄色い部分は 港湾・漁港の港内（設計津波水位の設定から除外している区間）



【参考】：地域海岸5a、5b【拡大図】5/13

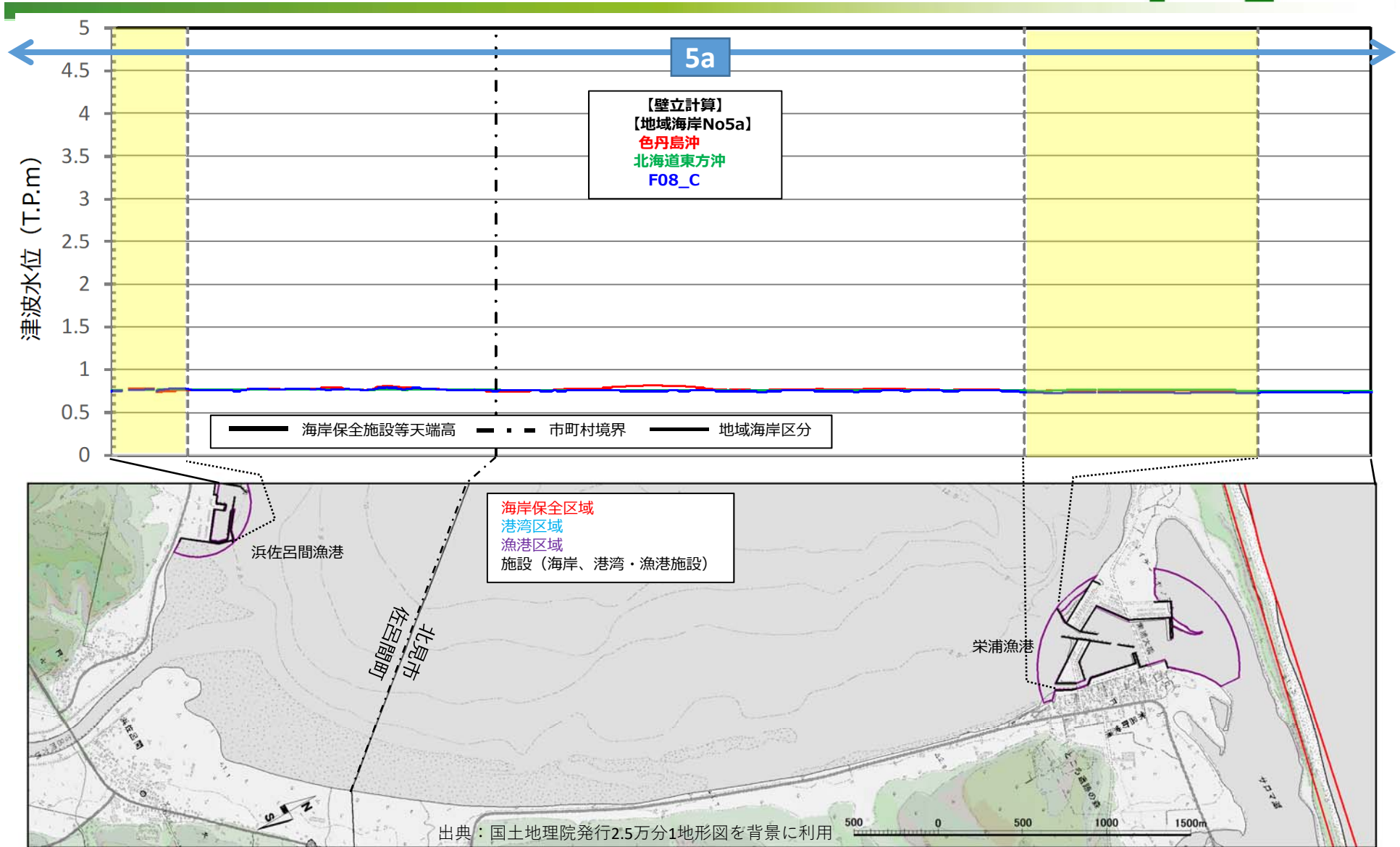


【参考】：地域海岸5a、5b【拡大図】6/13



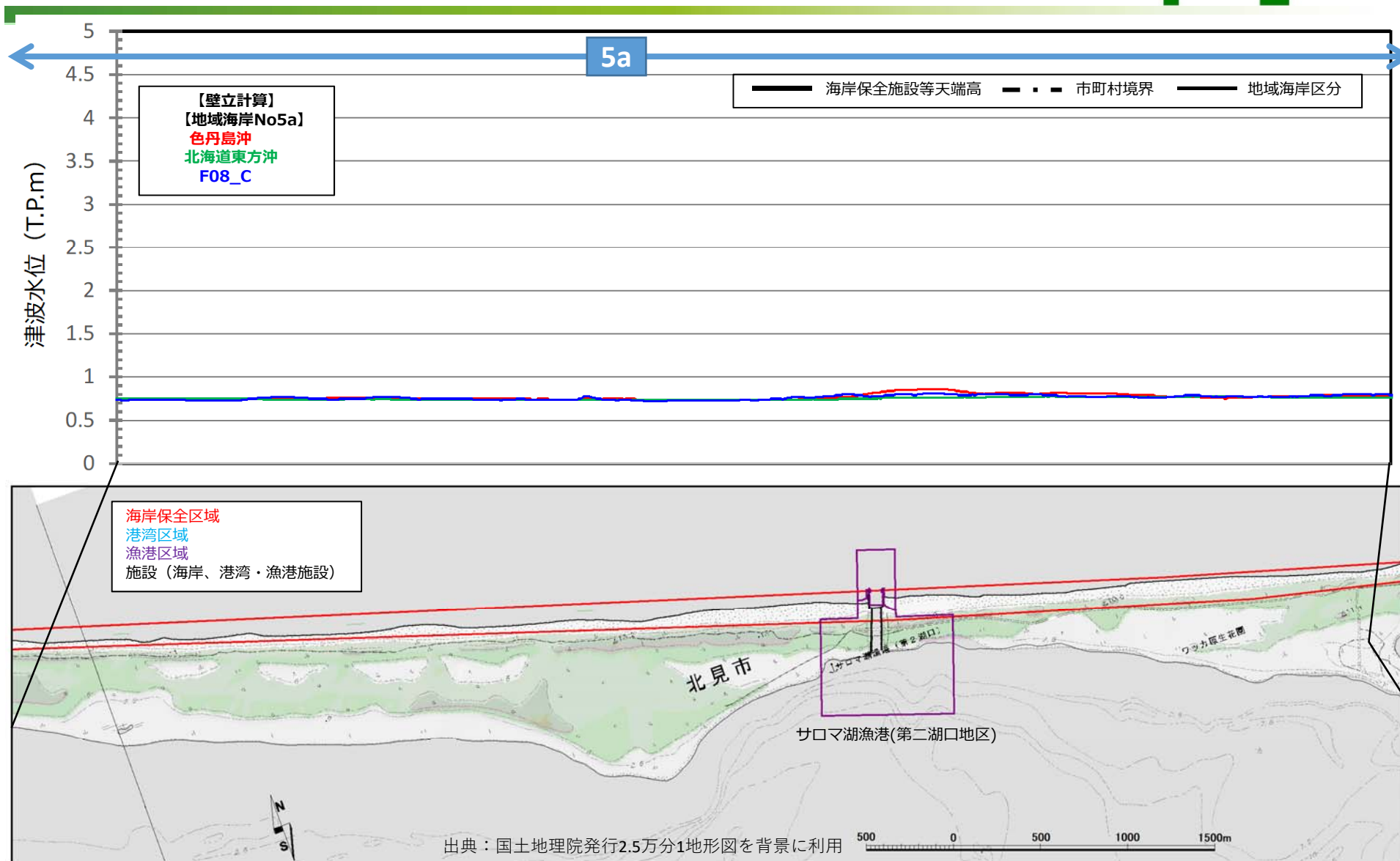
港湾・漁港の港内 (設計津波水位の設定から除外している区間)

【参考】：地域海岸5a、5b【拡大図】7/13



港湾・漁港の港内（設計津波水位の設定から除外している区間）

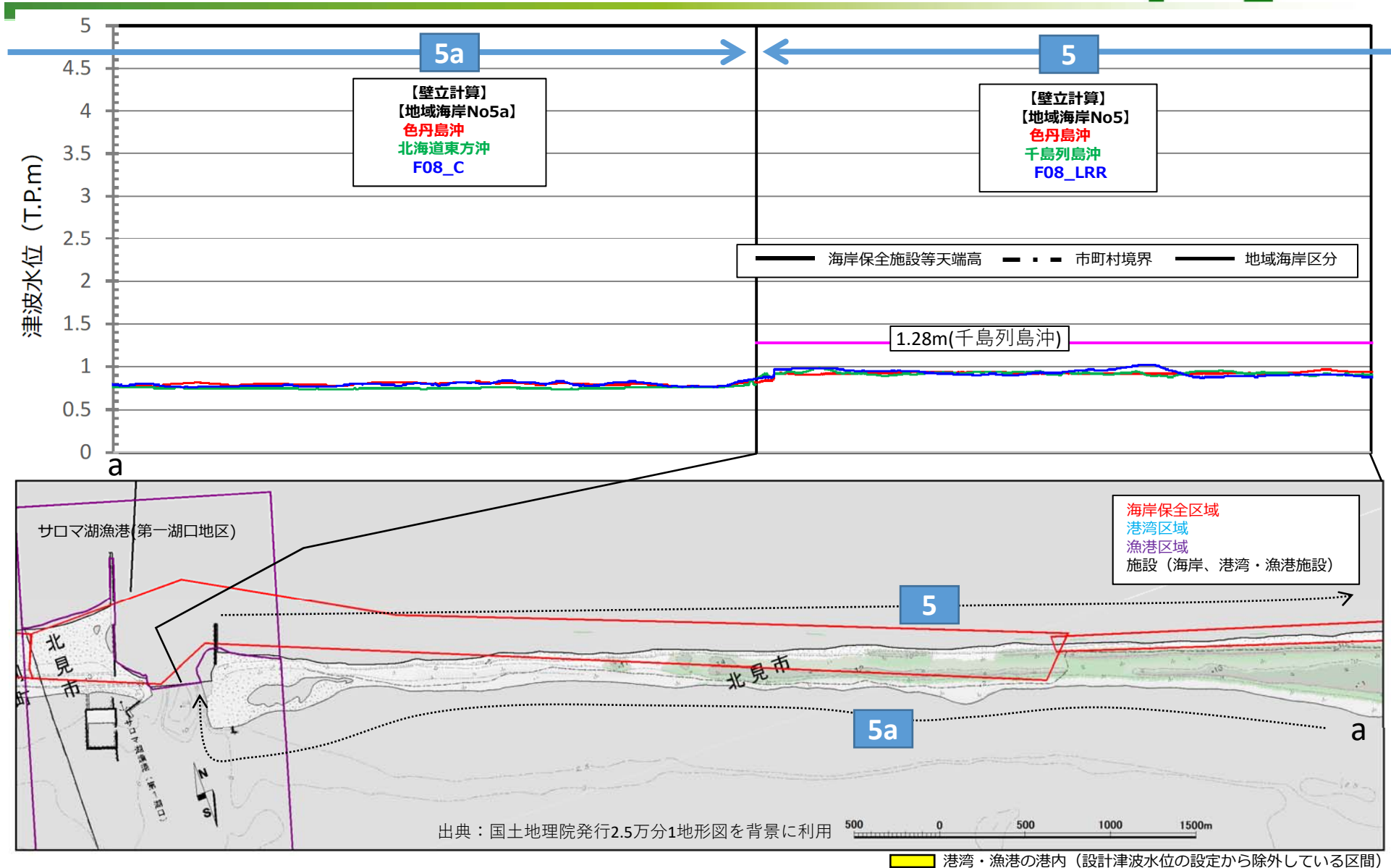
【参考】：地域海岸5a、5b【拡大図】8/13



出典：国土地理院発行2.5万分1地形図を背景に利用

港湾・漁港の港内（設計津波水位の設定から除外している区間）

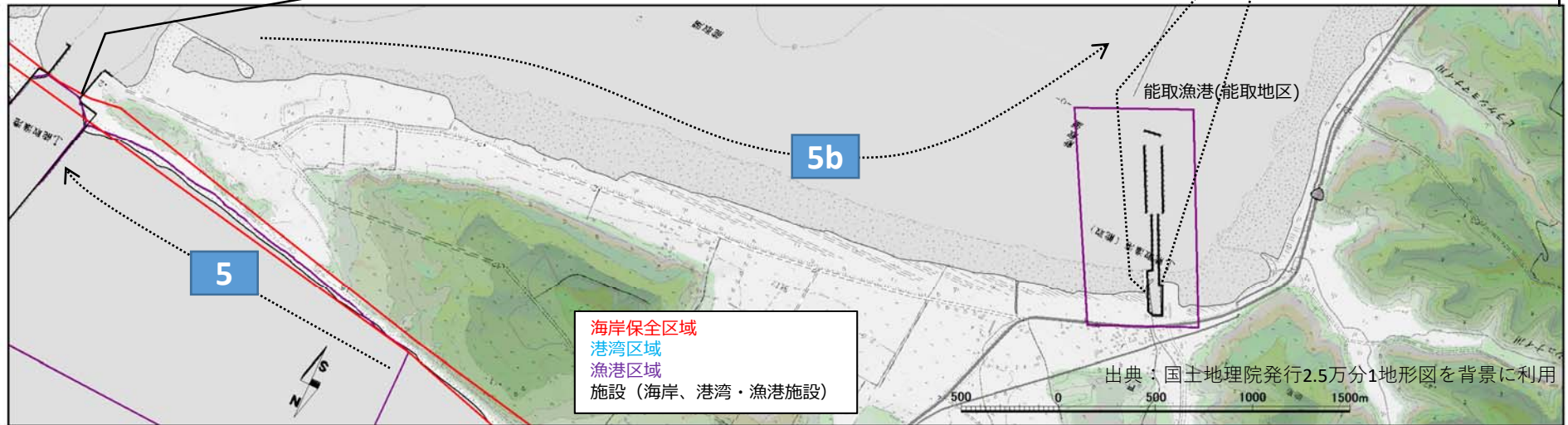
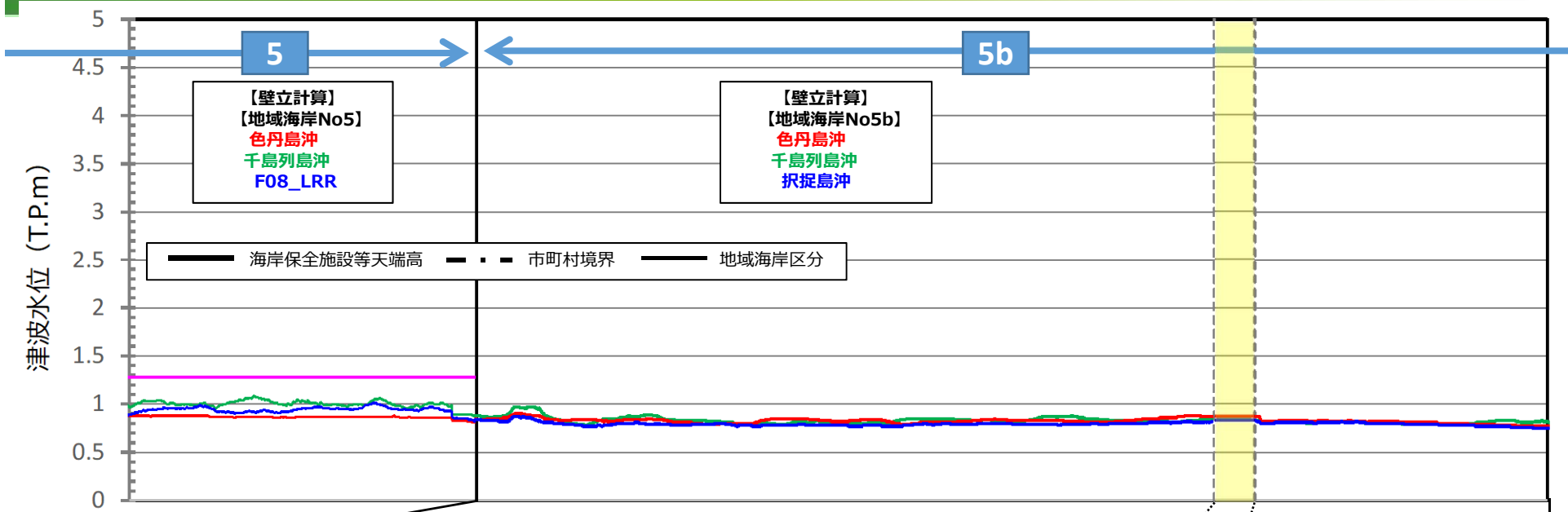
【参考】：地域海岸5a、5b【拡大図】9/13



出典：国土地理院発行2.5万分1地形図を背景に利用

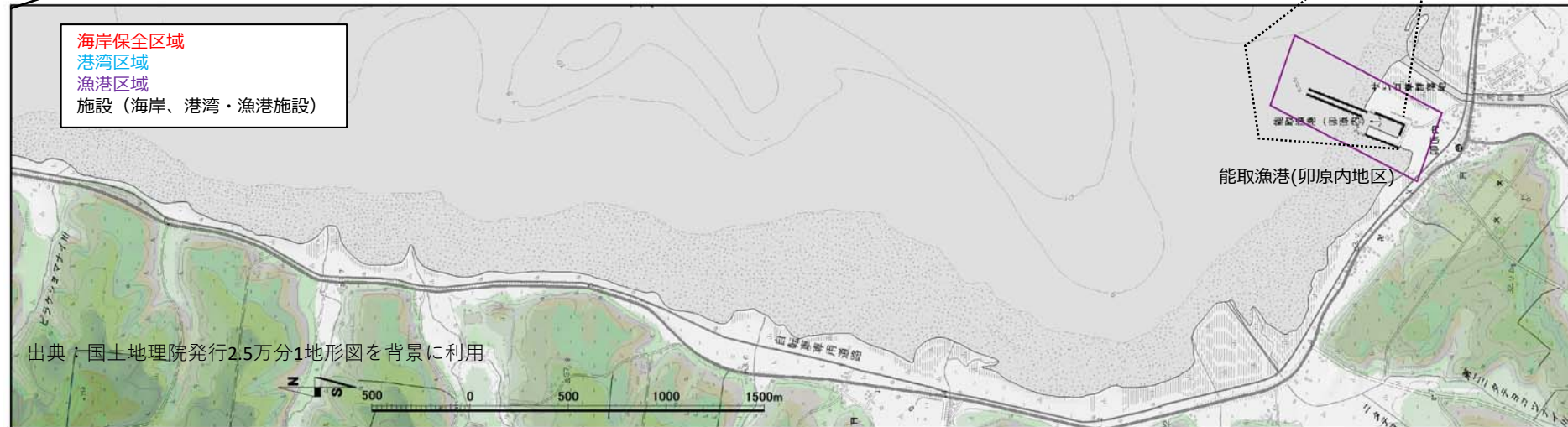
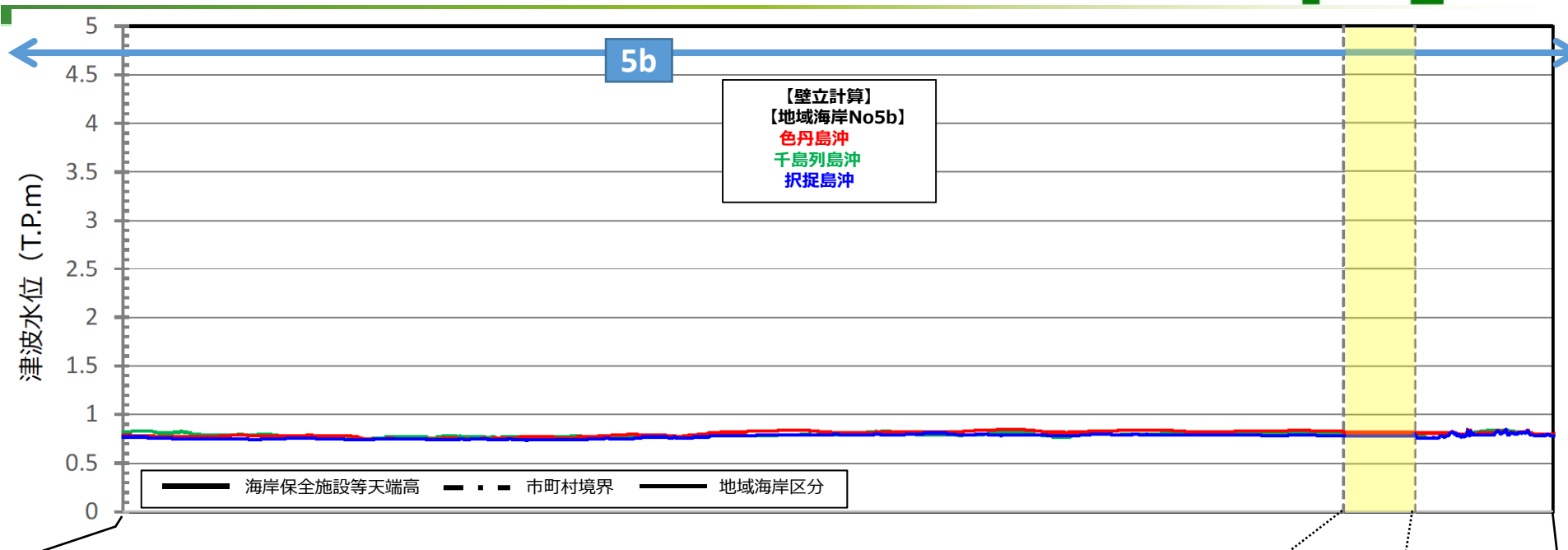
港湾・漁港の港内(設計津波水位の設定から除外している区間)

【参考】：地域海岸5a、5b【拡大図】10/13



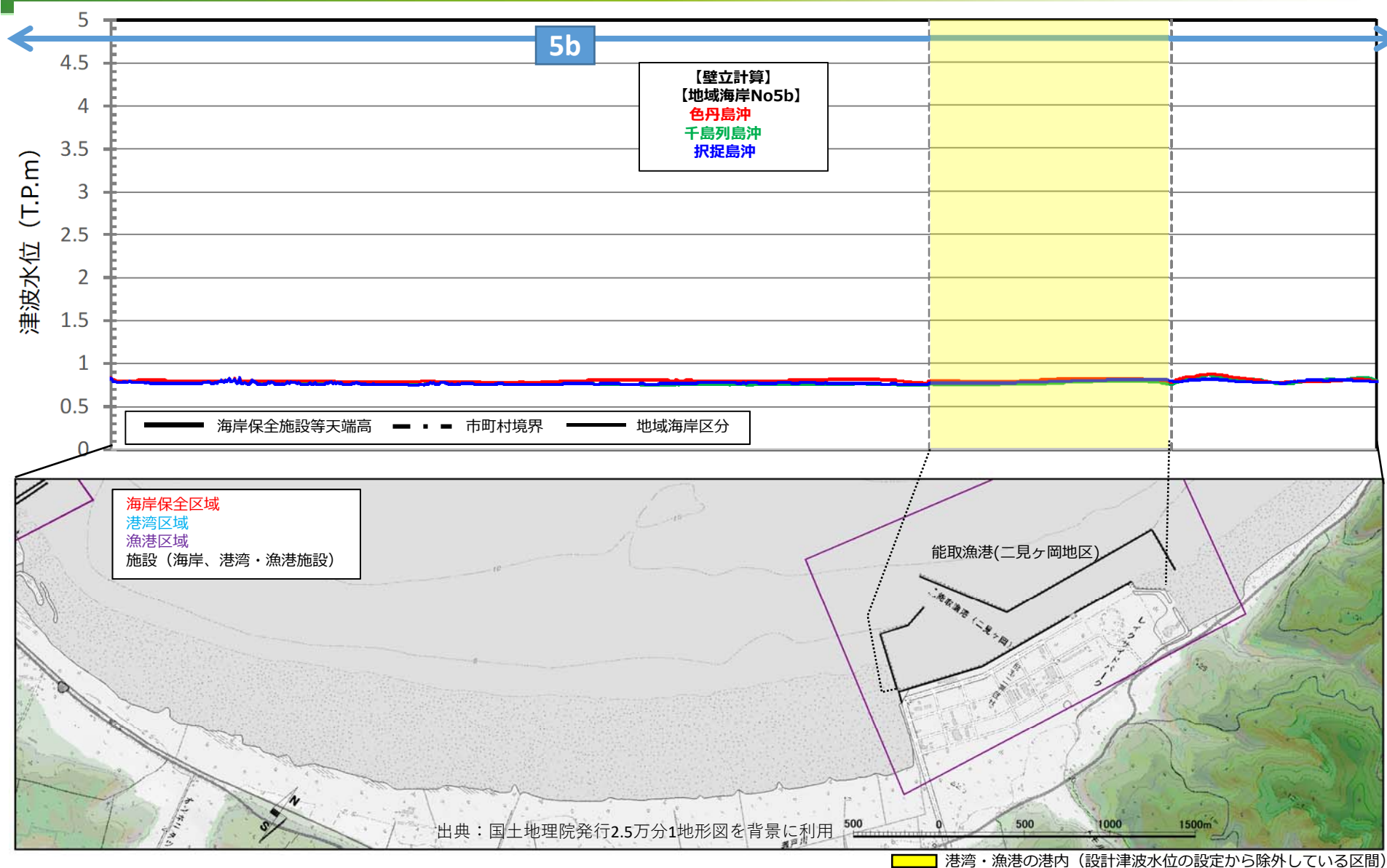
黄色い背景は、港湾・漁港の港内（設計津波水位の設定から除外している区間）を示しています。

【参考】：地域海岸5a、5b【拡大図】11/13



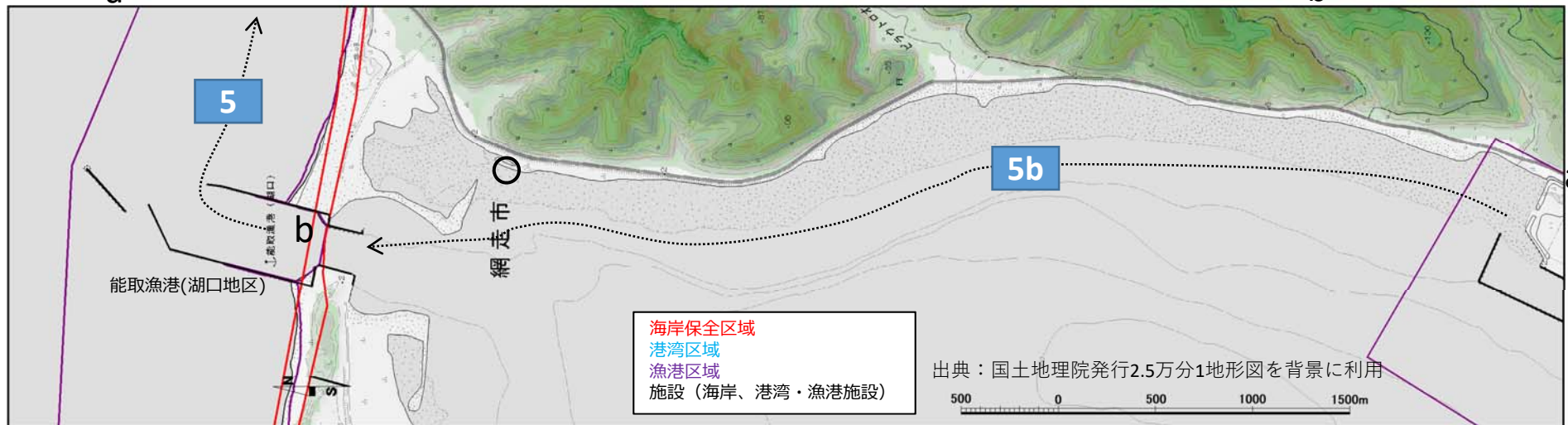
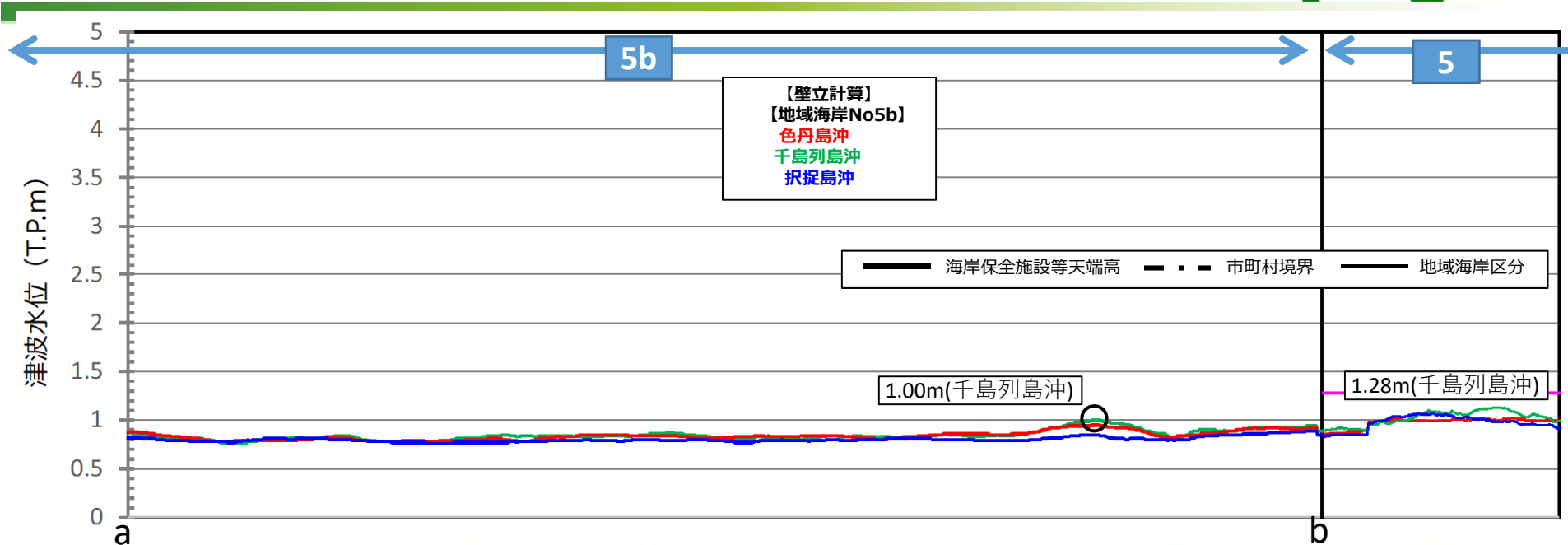
黄色い部分が 港湾・漁港の港内（設計津波水位の設定から除外している区間）

【参考】：地域海岸5a、5b【拡大図】12/13





【参考】：地域海岸5a、5b【拡大図】13/13



港湾・漁港の港内(設計津波水位の設定から除外している区間)