

0111日高（令和4年度）

二次医療圏ごとの受療動向について（利用説明）①

（1）提供物について

受療動向に関する16項目、入院・外来診療全体を対象とした令和4年度の流入・流出状況（01～04）、がん全体、骨折、心疾患、精神疾患、糖尿病、脳血管障害の疾患を対象とした令和4年度の入院・外来診療における流出状況（05～16）を示す資料を作成した。対象は北海道医療計画に記載された21の医療圏および179の市区町村とした。

（2）使用データ等について

ア 年度

令和4年度の診療分（令和4年4月診療分から令和5年3月診療分）

イ 分析に使用したレセプトデータ

医科保険請求分のうち国民健康保険（以下国保）、退職国保、後期高齢者医療制度（以下後期）のレセプトのみ使用

ウ 除外データについて

① 医科保険請求以外の医療データ

生活保護等の公費単独のデータ、自賠責保険や労災保険等の医科保険請求以外の医療データは含んでいない

② 被用者保険レセプトについて

被用者保険レセプトを分析データから除外しているが、これは、必ずしも保険者と患者の居住する地域が紐づかないこと、レセプトデータは DPC データと異なり、患者所在地の郵便番号情報がなく、患者の受療動向の集計には適さないためである。

エ 留意事項

上記、イ、ウを踏まえ、集計結果を見る上では、地域により公費の割合が異なること、国民健康保険の加入者は一般的に高齢者に偏っており、必ずしも医療需要全体を表していない可能性があることに留意する必要がある。

二次医療圏ごとの受療動向について（利用説明）②

（3）受療行動のグラフ・表の見方について

①流入に関する項目について

本データでは流入の定義を「**当該二次医療圏・市区町村（以下、当該地域）に居住しない住民が当該地域に所在する医療機関を受診すること**」とした。当該データにおいて市区町村の列は患者が受診した医療機関の所在地、市区町村・二次医療圏の行は当該地域に所在する医療機関を受診した患者の居住地である。「その他」の列には居住する市区町村が特定できない国民健康保険組合に加入している患者や北海道外に居住する患者が割り振られる。

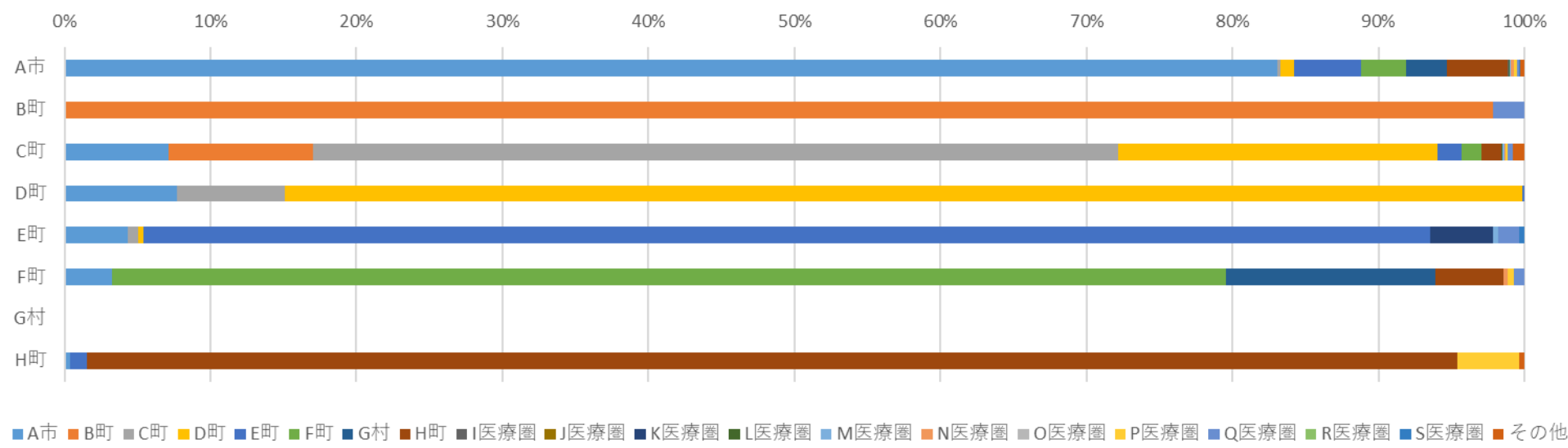
流入の表に記載された割合（%）は自圏域の市区町村に所在する医療機関の受診総数に対して、当該地区の住民がどれだけ占めるかを示すものである。

②流出に関する項目について

本データでは流出の定義を「**当該二次医療圏・市区町村（以下、当該地域）に居住する住民が当該地域外に所在する医療機関を受診すること**」とした。当該データにおいて市区町村の列は患者の居住地であり、市区町村・二次医療圏の行は受診した医療機関の所在地である。「その他」の列には当該地域に居住する患者が北海道外に所在する医療機関を受診した件数を示している。表において緑の網掛けは当該地域内での移動であり、当該地域においてどれだけ医療が提供されているか、当該地域内で医療を担っている市区町村はどこかを示すものである。

流出の表に記載された割合（%）は自圏域に居住する住民の受診行動において、当該地区に所在する医療機関への受診がどれだけ占めるかを示すものである。

【例】01入院患者の受療動向（流入）



市区町村名	負担者市区町村名（居住する市区町村名）																			総計（人）
	A市	B町	C町	D町	E町	F町	G村	H町	I医療圏	J医療圏	K医療圏	L医療圏	M医療圏	N医療圏	O医療圏	P医療圏	Q医療圏	R医療圏	S医療圏	
A市	▶ B町の住民がB町の医療機関を受診した場合 ▶ J医療圏の住民がD町の医療機関を受診した場合																			
B町																				
C町																				
D町																				
E町																				
F町																				
G村																				
H町																				
総数（人）																				

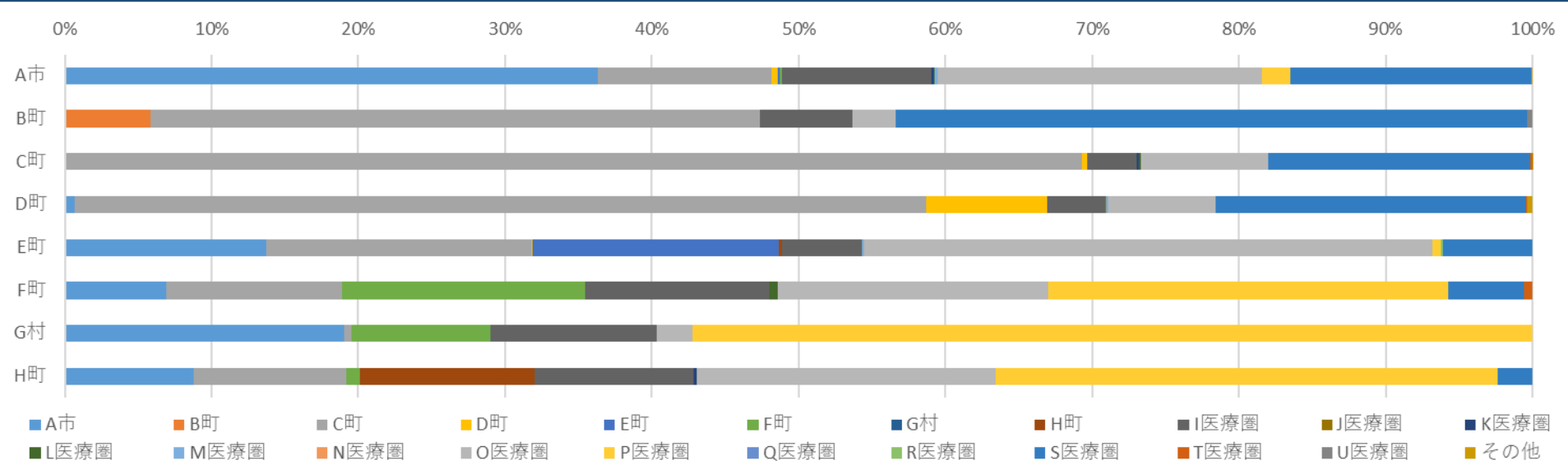
自圏域内での患者移動

他圏域からの患者移動

※横軸の「その他」には居住する市区町村が特定できない国民健康保険組合に加入している患者または、北海道外に居住する患者が割り当てられる。
 ※右端の「総計（人）」は市区町村に所在する医療機関の総患者数を示す。

※網掛け（緑色）：自圏域内の移動 ※令和4年度北海道国民健康保険・退職国保、後期高齢者医療制度レセプトデータ

【例】03入院患者の受療動向（流出）

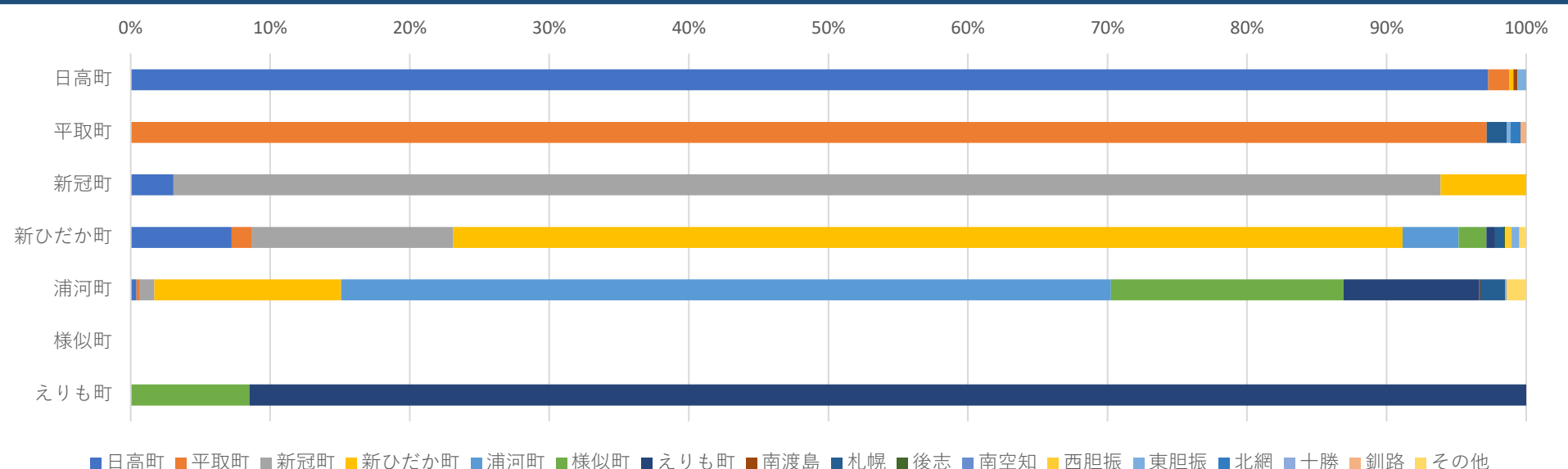


市区町村名	医療機関市区町村名（受診した医療機関の所在地）																				総計（人）
	A市	B町	C町	D町	E町	F町	G村	H町	I医療圏	J医療圏	K医療圏	L医療圏	M医療圏	N医療圏	O医療圏	P医療圏	Q医療圏	R医療圏	S医療圏	T医療圏	
A市	▶ B町の住民がB町の医療機関を受診した場合 ▶ D町の住民がK医療圏の医療機関を受診した場合																				
B町																					
C町																					
D町																					
E町	自圏域内での患者移動																				
F町																					
G村	他圏域への患者移動																				
H町																					
総数（人）																					

※横軸の「その他」には北海道外に所在する医療機関が割り当てられる。
 ※右端の「総計（人）」は市区町村の住民の外来受診者数または入院件数を示している。

※網掛け（緑色）：自圏域内の移動 ※令和4年度北海道国民健康保険・退職国保、後期高齢者医療制度レセプトデータ

01入院患者の受療動向（流入）

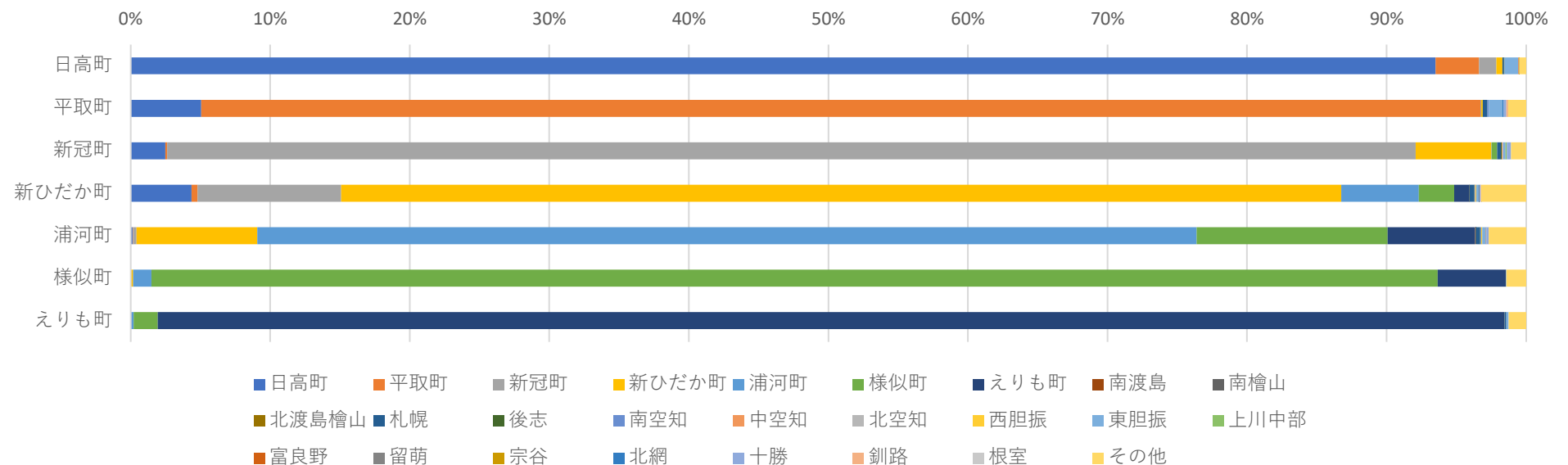


市区町村名	負担者市町村名(居住する市町村名)																	総計(人)
	日高町	平取町	新冠町	新ひだか町	浦河町	様似町	えりも町	南渡島	札幌	後志	南空知	西胆振	東胆振	北網	十勝	釧路	その他	
日高町	97.28%	1.51%		0.30%				0.30%					0.60%					331
平取町		97.18%							1.41%				0.35%	0.70%		0.35%		284
新冠町	3.07%		90.80%	6.13%														163
新ひだか町	7.23%	1.47%	14.42%	68.02%	4.02%	2.00%	0.60%		0.63%	0.08%	0.05%	0.42%	0.53%		0.05%		0.47%	3,806
浦河町	0.43%	0.24%	1.03%	13.38%	55.17%	16.67%	9.73%	0.06%	1.76%				0.06%		0.06%		1.40%	1,644
様似町																		
えりも町						8.51%	91.49%											47
総数(人)	609	341	714	2,820	1,060	354	226	2	57	3	2	16	24	2	3	1	41	6,275
割合(%)	9.71%	5.43%	11.38%	44.94%	16.89%	5.64%	3.60%	0.03%	0.91%	0.05%	0.03%	0.25%	0.38%	0.03%	0.05%	0.02%	0.65%	100.00%

※網掛け(緑色)：自圏域内の移動

※令和4年度北海道国民健康保険・退職国保、後期高齢者医療制度レセプトデータ

02外来患者の受療動向（流入）

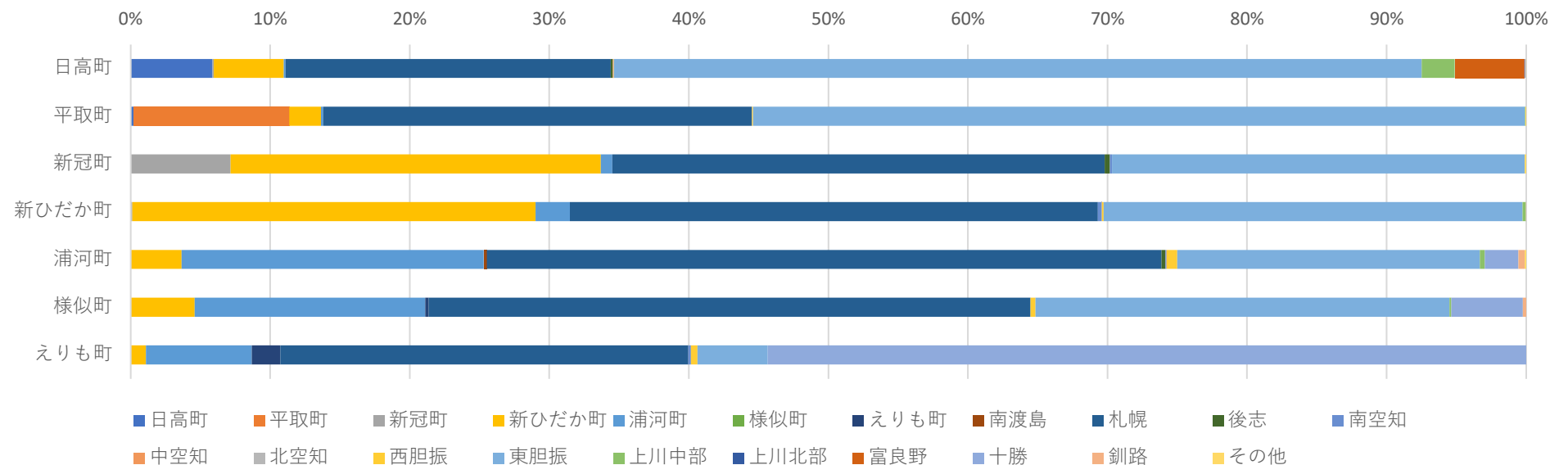


市区町村名	負担者市町村名(居住する市町村名)																									総計 (人)	
	日高町	平取町	新冠町	新ひだか町	浦河町	様似町	えりも町	南渡島	南檜山	北渡島檜山	札幌	後志	南空知	中空知	北空知	西胆振	東胆振	上川中部	富良野	留萌	宗谷	北網	十勝	釧路	根室		その他
日高町	93.51%	3.12%	1.24%	0.43%							0.12%	0.04%					0.98%		0.03%		0.04%	0.01%				0.49%	16,064
平取町	5.06%	91.67%	0.06%	0.10%							0.34%		0.10%				0.96%					0.10%	0.19%	0.13%		1.29%	8,585
新冠町	2.49%	0.13%	89.47%	5.42%	0.02%	0.40%					0.27%	0.08%		0.08%			0.17%	0.10%					0.30%			1.08%	5,259
新ひだか町	4.37%	0.43%	10.28%	71.67%	5.58%	2.53%	1.08%	0.01%		0.00%	0.35%	0.03%	0.03%	0.02%	0.00%	0.06%	0.18%	0.03%	0.02%	0.00%		0.03%	0.06%	0.04%	0.01%	3.22%	87,685
浦河町	0.13%	0.04%	0.25%	8.64%	67.32%	13.69%	6.27%	0.02%	0.02%	0.00%	0.31%	0.03%	0.05%		0.00%	0.07%	0.26%		0.02%			0.02%	0.17%	0.00%		2.67%	42,332
様似町				0.18%	1.31%	92.17%	4.89%										0.01%					0.01%				1.43%	7,711
えりも町					0.22%	1.72%	96.49%			0.02%	0.13%						0.15%						0.02%			1.26%	6,040
総数 (人)	19,471	8,770	14,031	66,878	33,503	15,245	9,805	21	9	3	504	46	57	18	3	84	529	27	29	2	6	42	158	44	9	4,382	173,676
割合 (%)	11.21%	5.05%	8.08%	38.51%	19.29%	8.78%	5.65%	0.01%	0.01%	0.00%	0.29%	0.03%	0.03%	0.01%	0.00%	0.05%	0.30%	0.02%	0.02%	0.00%	0.00%	0.02%	0.09%	0.03%	0.01%	2.52%	100.00%

※網掛け（緑色）：自圏域内の移動

※令和4年度北海道国民健康保険・退職国保、後期高齢者医療制度レセプトデータ

03入院患者の受療動向（流出）

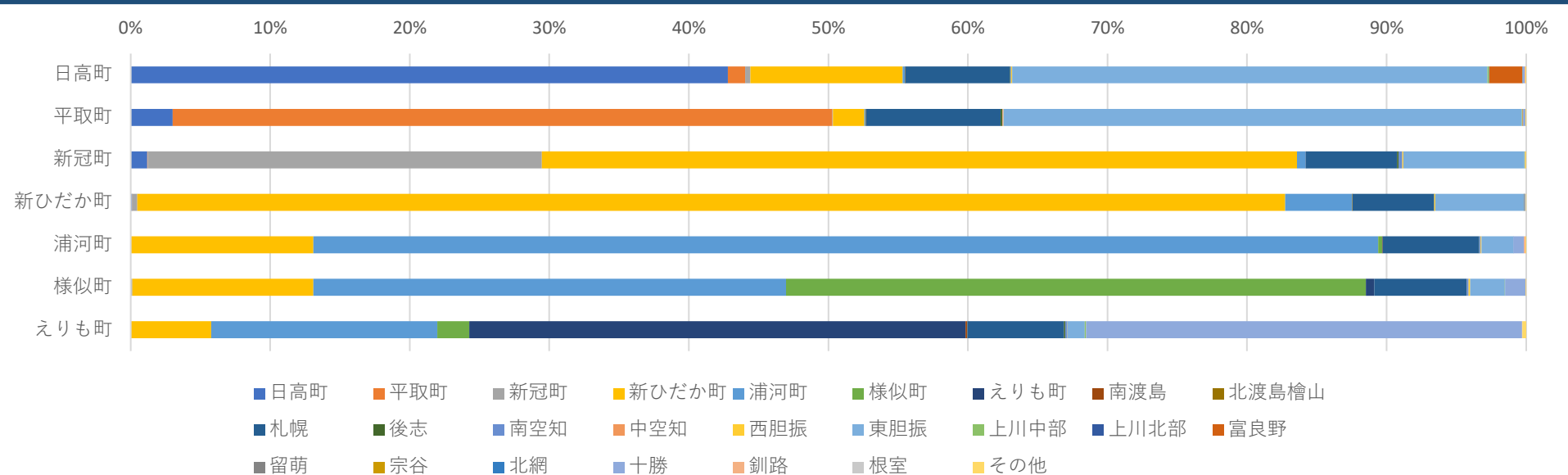


市区町村名	医療機関市町村名（受診した医療機関の所在地）																					総計（人）
	日高町	平取町	新冠町	新ひだか町	浦河町	様似町	えりも町	南渡島	札幌	後志	南空知	中空知	北空知	西胆振	東胆振	上川中部	上川北部	富良野	十勝	釧路	その他	
日高町	5.87%		0.09%	5.01%	0.13%				23.30%	0.16%		0.05%		0.02%	57.87%	2.37%	0.05%	4.94%	0.09%	0.02%	0.02%	5,486
平取町	0.20%	11.17%		2.27%	0.16%				30.72%					0.08%	55.32%	0.04%					0.04%	2,471
新冠町			7.15%	26.53%	0.82%				35.28%	0.39%	0.14%				29.58%						0.10%	2,069
新ひだか町	0.01%		0.11%	28.89%	2.46%				37.84%		0.28%		0.01%	0.11%	30.04%	0.22%			0.01%		0.01%	8,961
浦河町				3.65%	21.64%			0.24%	48.34%	0.29%	0.07%	0.02%		0.74%	21.69%	0.36%			2.41%	0.45%	0.10%	4,191
様似町				4.58%	16.53%		0.24%		43.12%					0.36%	29.67%	0.12%			5.13%	0.24%		1,658
えりも町				1.09%	7.59%		2.04%		29.24%		0.19%			0.47%	5.03%				54.34%			2,107
総数（人）	328	276	163	3,721	1,589		47	10	9,515	29	35	4	1	60	9,353	168	3	271	1,337	24	9	26,943
割合（%）	1.22%	1.02%	0.60%	13.81%	5.90%		0.17%	0.04%	35.32%	0.11%	0.13%	0.01%	0.00%	0.22%	34.71%	0.62%	0.01%	1.01%	4.96%	0.09%	0.03%	100.00%

※網掛け（緑色）：自圏域内の移動

※令和4年度北海道国民健康保険・退職国保、後期高齢者医療制度レセプトデータ

04外来患者の受療動向（流出）

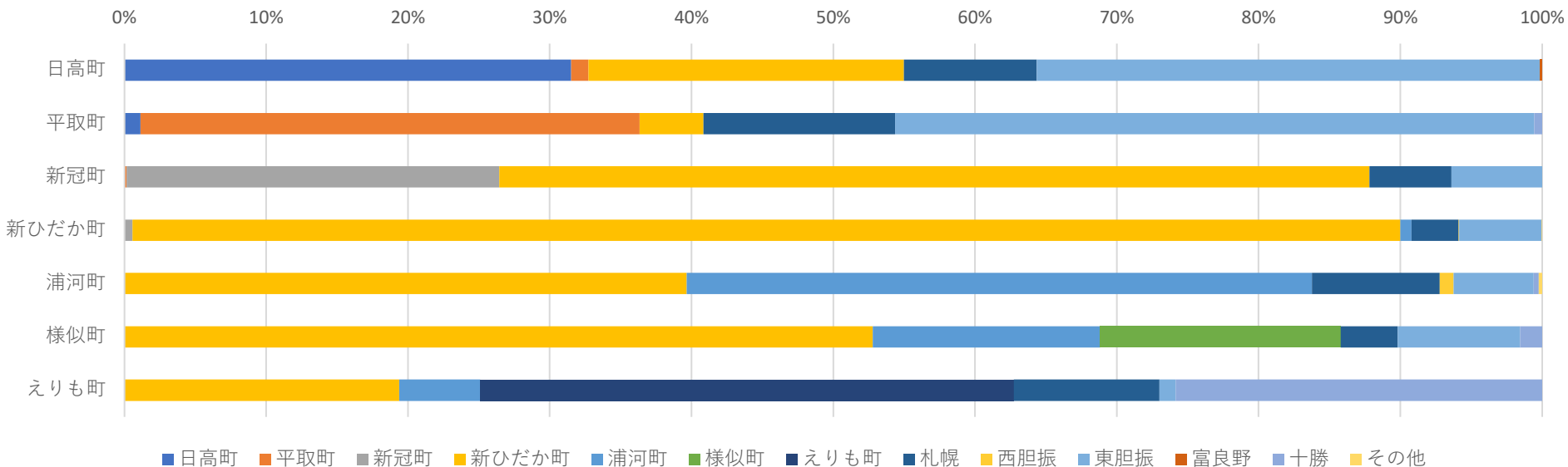


市区町村名	医療機関市町村名（受診した医療機関の所在地）																									
	日高町	平取町	新冠町	新ひだか町	浦河町	様似町	えりも町	南渡島	北渡島檜山	札幌	後志	南空知	中空知	西胆振	東胆振	上川中部	上川北部	富良野	留萌	宗谷	北網	十勝	釧路	根室	その他	総計（人）
日高町	42.80%	1.24%	0.37%	10.92%	0.15%			0.01%	0.00%	7.52%	0.04%	0.02%		0.08%	34.06%	0.13%	0.00%	2.38%	0.00%	0.00%	0.00%	0.15%	0.07%	0.04%	35,094	
平取町	3.01%	47.28%	0.04%	2.24%	0.11%			0.01%	0.02%	9.62%	0.11%	0.02%	0.06%	0.02%	37.13%	0.05%		0.04%		0.01%		0.16%	0.01%	0.04%	16,645	
新冠町	1.19%	0.03%	28.24%	54.11%	0.64%			0.01%		6.54%	0.11%	0.26%		0.07%	8.68%	0.02%	0.03%			0.02%				0.06%	16,661	
新ひだか町	0.09%	0.01%	0.37%	82.25%	4.79%	0.02%		0.02%	0.00%	5.83%	0.00%	0.02%		0.07%	6.35%	0.01%		0.00%	0.01%	0.00%	0.00%	0.09%	0.01%	0.00%	0.03%	76,400
浦河町			0.00%	13.09%	76.31%	0.27%	0.03%	0.02%		6.89%	0.02%	0.09%	0.01%	0.05%	2.29%						0.00%	0.75%	0.11%	0.01%	0.05%	37,344
様似町			0.12%	12.96%	33.88%	41.55%	0.61%			6.62%		0.12%		0.12%	2.47%	0.01%					0.03%	1.45%	0.02%		0.04%	17,105
えりも町				5.77%	16.20%	2.30%	35.56%	0.12%	0.01%	6.93%	0.09%	0.15%		0.01%	1.24%	0.08%						31.24%	0.02%		0.27%	16,388
総数（人）	15,790	8,318	5,150	84,112	40,789	7,599	5,945	50	9	14,625	74	152	14	139	25,913	82	6	844	9	7	9	5,794	79	3	125	215,637
割合（%）	7.32%	3.86%	2.39%	39.01%	18.92%	3.52%	2.76%	0.02%	0.00%	6.78%	0.03%	0.07%	0.01%	0.06%	12.02%	0.04%	0.00%	0.39%	0.00%	0.00%	0.00%	2.69%	0.04%	0.00%	0.06%	100.00%

※網掛け（緑色）：自圏域内の移動

※令和4年度北海道国民健康保険・退職国保、後期高齢者医療制度レセプトデータ

05がん全体（外来患者）の受療動向（流出）

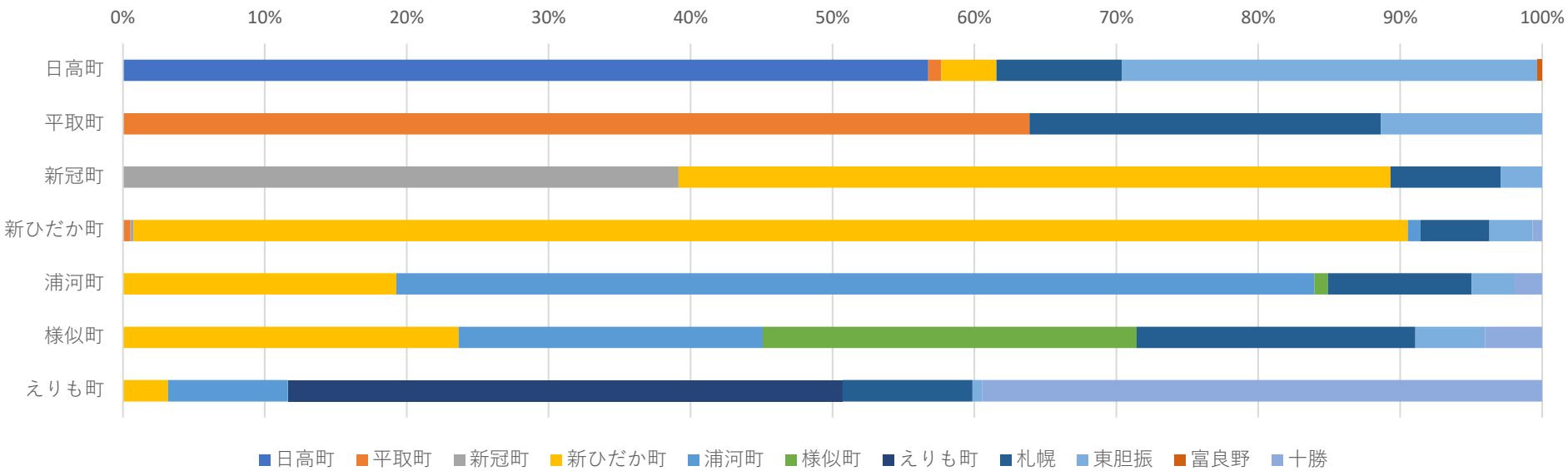


市区町村名	医療機関市町村名（受診した医療機関の所在地）													
	日高町	平取町	新冠町	新ひだか町	浦河町	様似町	えりも町	札幌	西胆振	東胆振	富良野	十勝	その他	総計（人）
日高町	31.51%	1.22%		22.26%				9.37%		35.52%	0.12%			822
平取町	1.13%	35.21%		4.51%				13.52%		45.07%		0.56%		355
新冠町		0.15%	26.30%	61.37%				5.79%		6.39%				673
新ひだか町			0.56%	89.44%	0.78%			3.32%	0.04%	5.82%			0.04%	2,681
浦河町				39.66%	44.11%			9.01%	0.96%	5.65%		0.36%	0.24%	832
様似町				52.78%	16.05%	16.98%		4.01%		8.64%		1.54%		324
えりも町				19.39%	5.70%		37.64%	10.27%		1.14%		25.86%		263
総数（人）	263	136	192	3,562	455	55	99	368	9	729	1	78	3	5,950
割合(%)	4.42%	2.29%	3.23%	59.87%	7.65%	0.92%	1.66%	6.18%	0.15%	12.25%	0.02%	1.31%	0.05%	100.00%

※網掛け（緑色）：自圏域内の移動

※令和4年度北海道国民健康保険・退職国保、後期高齢者医療制度レセプトデータ

06骨折（外来患者）の受療動向（流出）

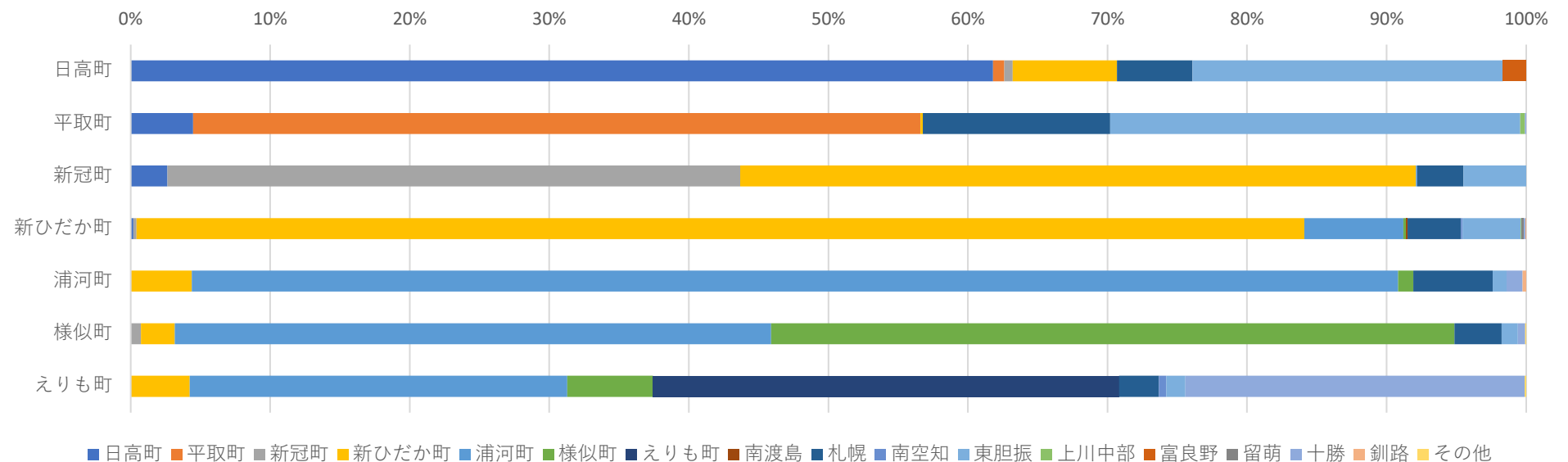


市区町村名	医療機関市町村名（受診した医療機関の所在地）											
	日高町	平取町	新冠町	新ひだか町	浦河町	様似町	えりも町	札幌	東胆振	富良野	十勝	総計（人）
日高町	56.74%	0.93%		3.88%				8.84%	29.30%	0.31%		645
平取町		63.88%						24.75%	11.37%			299
新冠町			39.16%	50.16%				7.77%	2.91%			309
新ひだか町	0.07%	0.47%	0.20%	89.81%	0.88%			4.86%	3.04%		0.67%	1,482
浦河町				19.26%	64.69%	0.96%		10.11%	3.05%		1.93%	623
様似町				23.66%	21.43%	26.34%		19.64%	4.91%		4.02%	224
えりも町				3.17%	8.45%		39.08%	9.15%	0.70%		39.44%	284
総数（人）	367	204	124	1,693	488	65	111	360	309	2	143	3,866
割合(%)	9.49%	5.28%	3.21%	43.79%	12.62%	1.68%	2.87%	9.31%	7.99%	0.05%	3.70%	100.00%

※網掛け（緑色）：自圏域内の移動

※令和4年度北海道国民健康保険・退職国保、後期高齢者医療制度レセプトデータ

07心疾患（外来患者）の受療動向（流出）

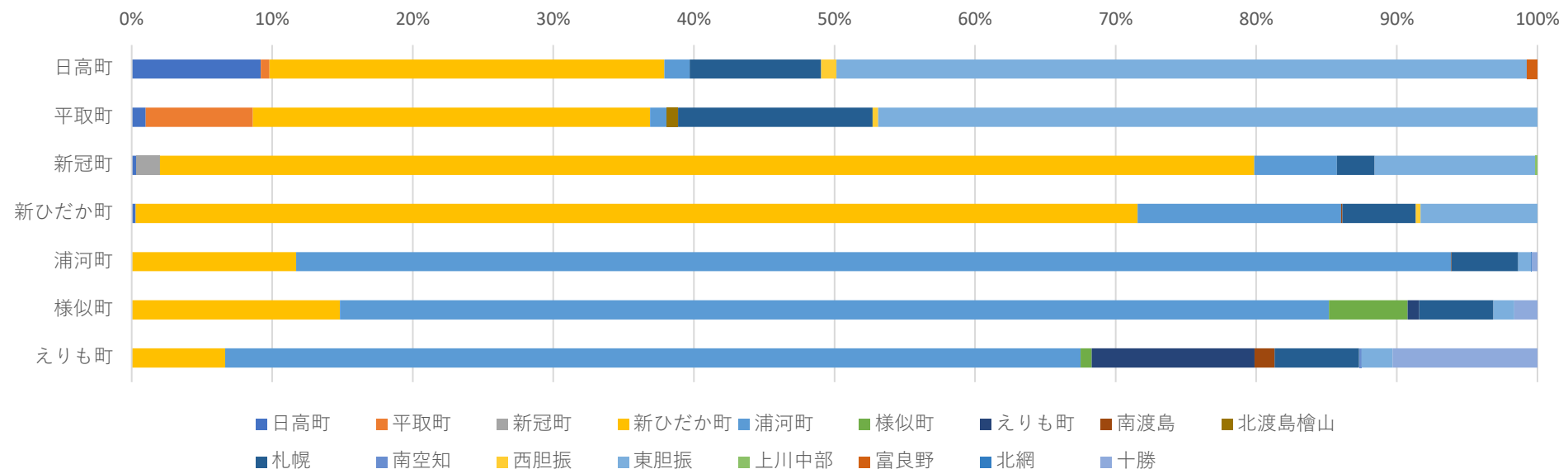


市区町村名	医療機関市区町村名（受診した医療機関の所在地）																	
	日高町	平取町	新冠町	新ひだか町	浦河町	様似町	えりも町	南渡島	札幌	南空知	東胆振	上川中部	富良野	留萌	十勝	釧路	その他	総計（人）
日高町	61.80%	0.81%	0.61%	7.46%					5.41%		22.27%		1.65%					2,479
平取町	4.48%	52.11%		0.17%					13.44%		29.37%	0.34%			0.09%			1,161
新冠町	2.63%		41.05%	48.41%	0.11%				3.29%		4.50%							911
新ひだか町	0.19%		0.22%	83.70%	7.10%	0.19%		0.11%	3.84%	0.11%	4.16%	0.09%		0.15%	0.11%	0.04%		4,637
浦河町				4.38%	86.46%	1.07%			5.70%		0.99%				1.16%	0.25%		2,422
様似町			0.73%	2.42%	42.74%	48.97%			3.37%		1.17%				0.51%		0.07%	1,364
えりも町				4.23%	27.06%	6.13%	33.40%		2.85%	0.53%	1.37%				24.31%		0.11%	946
総数（人）	1,617	625	409	4,688	3,263	761	316	5	709	10	1,180	8	41	7	271	8	2	13,920
割合(%)	11.62%	4.49%	2.94%	33.68%	23.44%	5.47%	2.27%	0.04%	5.09%	0.07%	8.48%	0.06%	0.29%	0.05%	1.95%	0.06%	0.01%	100.00%

※網掛け（緑色）：自圏域内の移動

※令和4年度北海道国民健康保険・退職国保、後期高齢者医療制度レセプトデータ

08精神疾患（外来患者）の受療動向（流出）

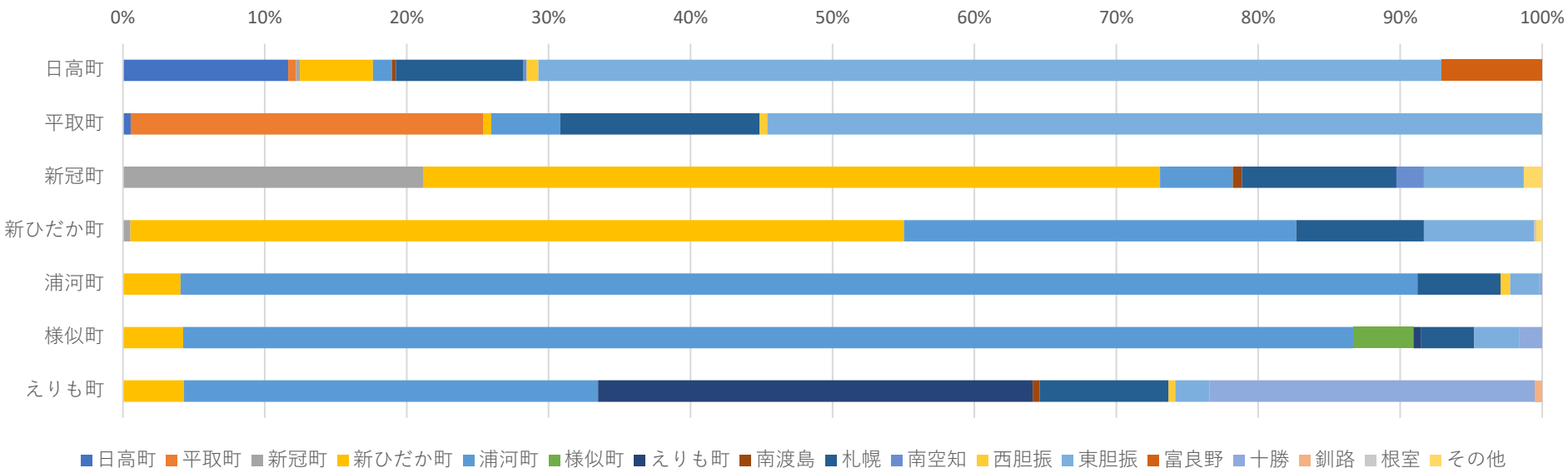


市区町村名	医療機関市町村名（受診した医療機関の所在地）																	総計（人）
	日高町	平取町	新冠町	新ひだか町	浦河町	様似町	えりも町	南渡島	北渡島檜山	札幌	南空知	西胆振	東胆振	上川中部	富良野	北網	十勝	
日高町	9.18%	0.63%		28.08%	1.80%					9.36%		1.08%	49.14%		0.72%			1,111
平取町	1.00%	7.62%		28.26%	1.20%				0.80%	13.83%		0.40%	46.89%					499
新冠町	0.34%		1.68%	77.85%	5.87%					2.68%			11.41%	0.17%				596
新ひだか町	0.28%			71.28%	14.47%			0.09%		5.22%		0.34%	8.31%					3,200
浦河町				11.70%	82.15%			0.05%		4.74%			0.89%			0.05%	0.42%	2,129
様似町				14.83%	70.35%	5.60%	0.82%			5.27%			1.48%				1.65%	607
えりも町				6.66%	60.86%	0.79%	11.57%	1.43%		6.02%	0.16%		2.22%				10.30%	631
総数（人）	118	45	10	3,579	3,084	39	78	13	4	527	1	25	1,156	1	8	1	84	8,773
割合(%)	1.35%	0.51%	0.11%	40.80%	35.15%	0.44%	0.89%	0.15%	0.05%	6.01%	0.01%	0.28%	13.18%	0.01%	0.09%	0.01%	0.96%	100.00%

※網掛け（緑色）：自圏域内の移動

※令和4年度北海道国民健康保険・退職国保、後期高齢者医療制度レセプトデータ

09糖尿病（外来患者）の受療動向（流出）

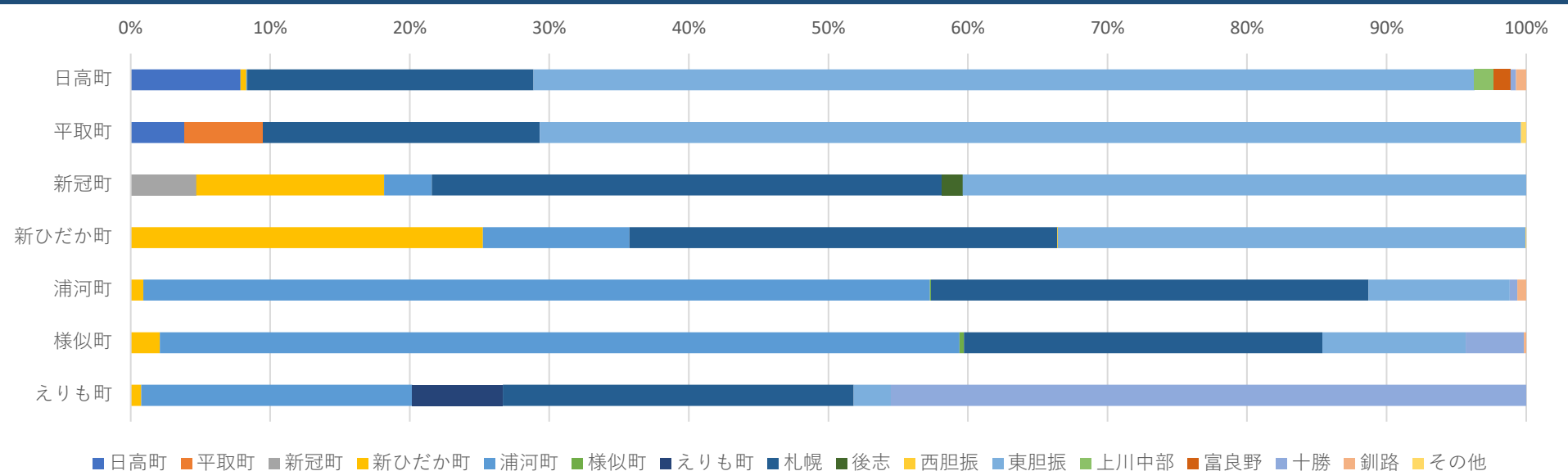


市区町村名	医療機関市区町村名（受診した医療機関の所在地）																	総計（人）
	日高町	平取町	新冠町	新ひだか町	浦河町	様似町	えりも町	南渡島	札幌	南空知	西胆振	東胆振	富良野	十勝	釧路	根室	その他	
日高町	11.65%	0.54%	0.27%	5.15%	1.36%			0.27%	8.94%	0.27%	0.81%	63.69%	7.05%					369
平取町	0.54%	24.86%		0.54%	4.86%				14.05%		0.54%	54.59%						185
新冠町			21.15%	51.92%	5.13%			0.64%	10.90%	1.92%		7.05%					1.28%	156
新ひだか町			0.54%	54.50%	27.65%				8.99%			7.79%				0.13%	0.40%	745
浦河町				4.05%	87.16%				5.86%		0.68%	2.03%		0.23%				444
様似町				4.26%	82.45%	4.26%	0.53%		3.72%			3.19%		1.60%				188
えりも町				4.31%	29.19%		30.62%	0.48%	9.09%		0.48%	2.39%		22.97%	0.48%			209
総数（人）	44	48	38	542	831	8	65	3	195	4	8	425	26	52	1	1	5	2,296
割合(%)	1.92%	2.09%	1.66%	23.61%	36.19%	0.35%	2.83%	0.13%	8.49%	0.17%	0.35%	18.51%	1.13%	2.26%	0.04%	0.04%	0.22%	100.00%

※網掛け（緑色）：自圏域内の移動

※令和4年度北海道国民健康保険・退職国保、後期高齢者医療制度レセプトデータ

10脳血管障害（外来患者）の受療動向（流出）

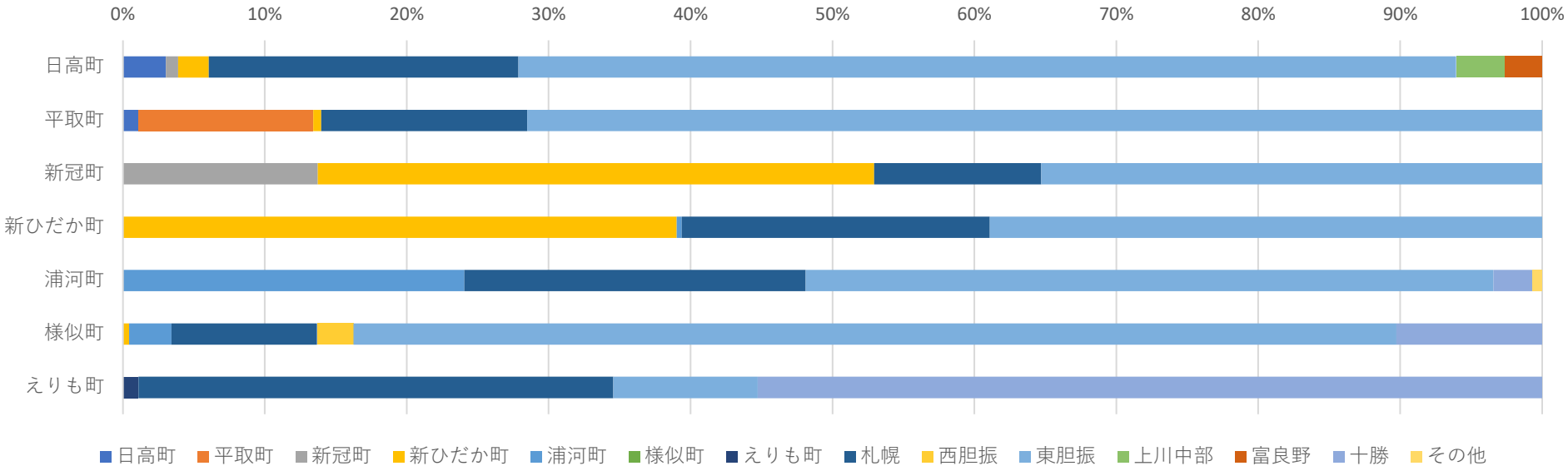


市区町村名	医療機関市町村名（受診した医療機関の所在地）																総計（人）
	日高町	平取町	新冠町	新ひだか町	浦河町	様似町	えりも町	札幌	後志	西胆振	東胆振	上川中部	富良野	十勝	釧路	その他	
日高町	7.88%			0.40%	0.08%			20.50%			67.44%	1.37%	1.21%	0.40%	0.72%		1,244
平取町	3.90%	5.57%						19.85%			70.32%					0.37%	539
新冠町			4.70%	13.46%	3.42%			36.54%	1.50%		40.38%						468
新ひだか町				25.25%	10.49%			30.66%		0.04%	33.52%					0.04%	2,345
浦河町				0.90%	56.37%	0.07%		31.37%			10.11%			0.55%	0.62%		1,444
様似町				2.09%	57.30%	0.32%		25.68%			10.27%			4.17%	0.16%		623
えりも町				0.76%	19.43%		6.48%	25.14%			2.67%			45.52%			525
総数（人）	119	30	22	690	1,536	3	34	1,997	7	1	2,417	17	15	278	19	3	7,188
割合(%)	1.66%	0.42%	0.31%	9.60%	21.37%	0.04%	0.47%	27.78%	0.10%	0.01%	33.63%	0.24%	0.21%	3.87%	0.26%	0.04%	100.00%

※網掛け（緑色）：自圏域内の移動

※令和4年度北海道国民健康保険・退職国保、後期高齢者医療制度レセプトデータ

11がん全体（入院患者）の受療動向（流出）

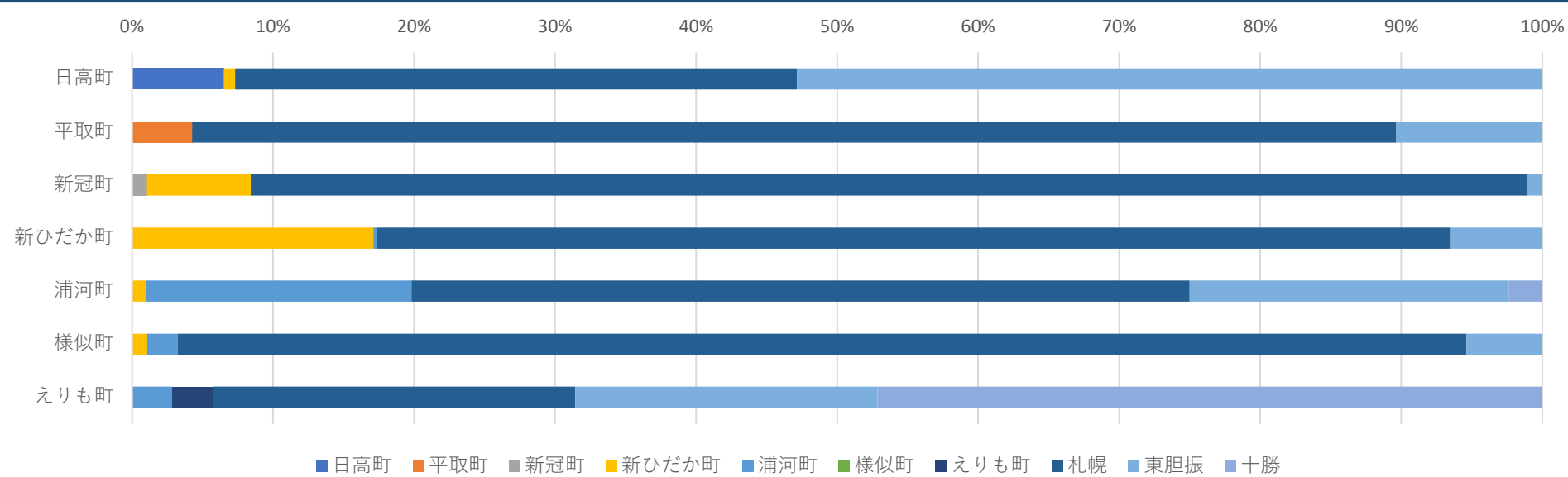


市区町村名	医療機関市町村名（受診した医療機関の所在地）														総計（人）
	日高町	平取町	新冠町	新ひだか町	浦河町	様似町	えりも町	札幌	西胆振	東胆振	上川中部	富良野	十勝	その他	
日高町	3.02%		0.86%	2.16%				21.81%		66.09%	3.46%	2.59%			463
平取町	1.12%	12.29%		0.56%				14.53%		71.51%					179
新冠町			13.73%	39.22%				11.76%		35.29%					102
新ひだか町				39.03%	0.36%			21.71%		38.91%					843
浦河町					24.05%			24.05%		48.45%			2.75%	0.69%	291
様似町				0.43%	2.99%			10.26%	2.56%	73.50%			10.26%		234
えりも町							1.09%	33.45%		10.18%			55.27%		275
総数（人）	16	22	18	381	80		3	508	6	1,139	16	12	184	2	2,387
割合（%）	0.67%	0.92%	0.75%	15.96%	3.35%		0.13%	21.28%	0.25%	47.72%	0.67%	0.50%	7.71%	0.08%	100.00%

※網掛け（緑色）：自圏域内の移動

※令和4年度北海道国民健康保険・退職国保、後期高齢者医療制度レセプトデータ

12骨折（入院患者）の受療動向（流出）

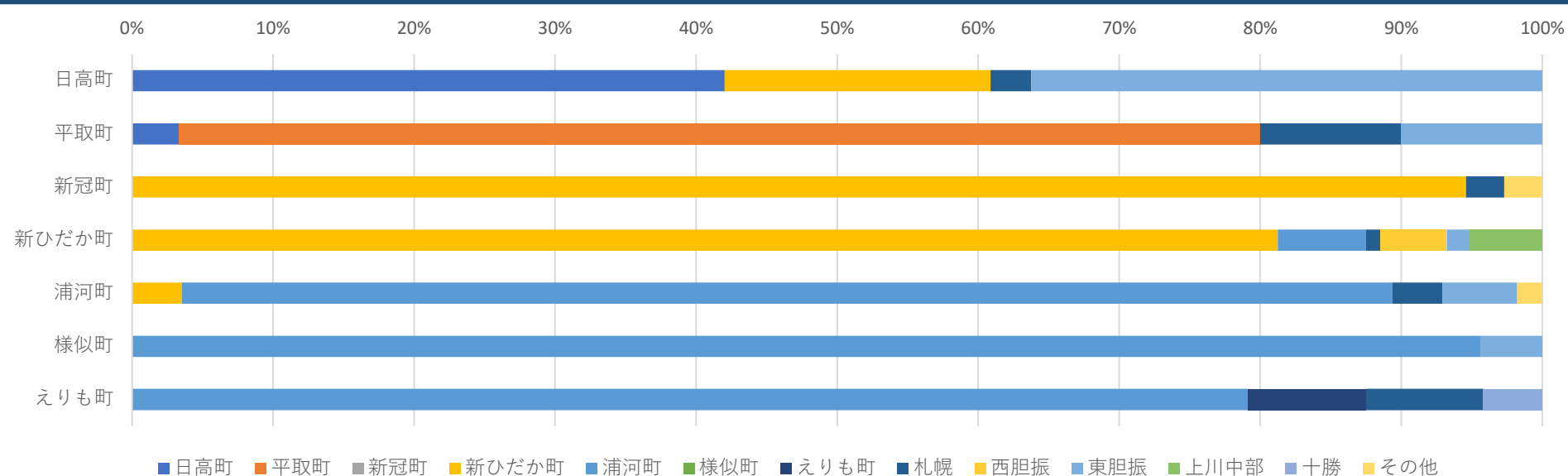


市区町村名	医療機関市町村名（受診した医療機関の所在地）										総計（人）
	日高町	平取町	新冠町	新ひだか町	浦河町	様似町	えりも町	札幌	東胆振	十勝	
日高町	6.50%			0.81%				39.84%	52.85%		123
平取町		4.27%						85.37%	10.37%		164
新冠町			1.05%	7.37%				90.53%	1.05%		95
新ひだか町				17.12%	0.27%			76.09%	6.52%		368
浦河町				0.94%	18.87%			55.19%	22.64%	2.36%	212
様似町				1.08%	2.15%			91.40%	5.38%		93
えりも町					2.86%		2.86%	25.71%	21.43%	47.14%	70
総数（人）	8	7	1	74	45		2	775	175	38	1,125
割合（%）	0.71%	0.62%	0.09%	6.58%	4.00%		0.18%	68.89%	15.56%	3.38%	100.00%

※網掛け（緑色）：自圏域内の移動

※令和4年度北海道国民健康保険・退職国保、後期高齢者医療制度レセプトデータ

13心疾患（入院患者）の受療動向（流出）

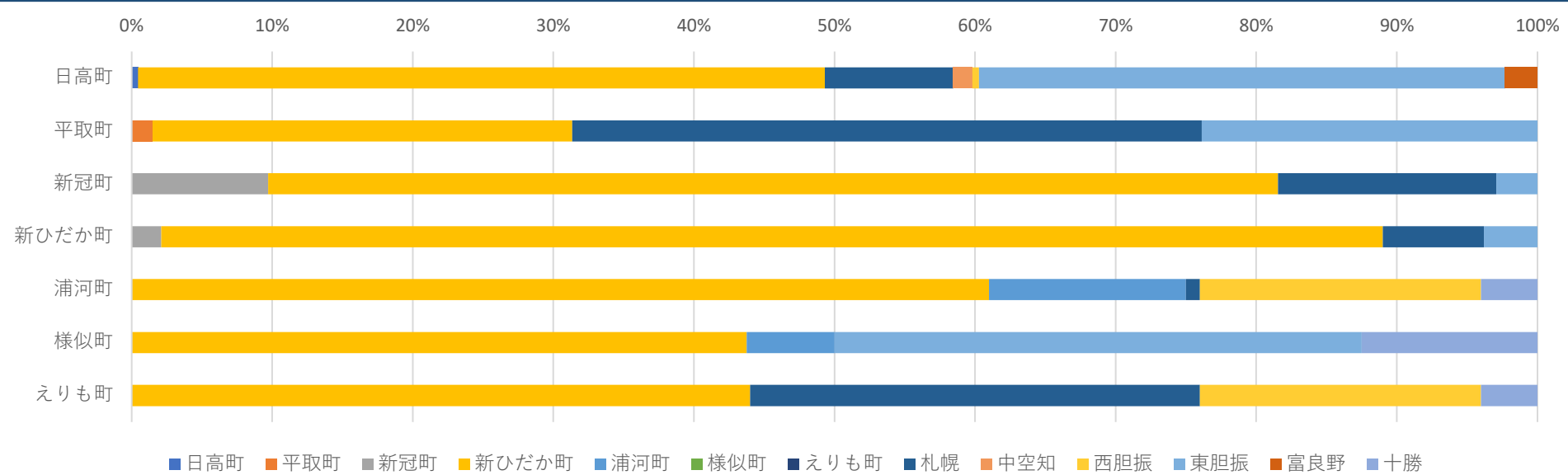


市区町村名	医療機関市町村名（受診した医療機関の所在地）														総計（人）
	日高町	平取町	新冠町	新ひだか町	浦河町	様似町	えりも町	札幌	西胆振	東胆振	上川中部	十勝	その他		
日高町	42.03%			18.84%				2.90%		36.23%				69	
平取町	3.33%	76.67%						10.00%		10.00%				30	
新冠町				94.59%				2.70%					2.70%	37	
新ひだか町				81.25%	6.25%			1.04%	4.69%	1.56%	5.21%			192	
浦河町				3.54%	85.84%			3.54%		5.31%			1.77%	113	
様似町					95.65%					4.35%				23	
えりも町					79.17%		8.33%	8.33%				4.17%		24	
総数（人）	30	23		208	150		2	14	9	38	10	1	3	488	
割合(%)	6.15%	4.71%		42.62%	30.74%		0.41%	2.87%	1.84%	7.79%	2.05%	0.20%	0.61%	100.00%	

※網掛け（緑色）：自圏域内の移動

※令和4年度北海道国民健康保険・退職国保、後期高齢者医療制度レセプトデータ

14精神疾患（入院患者）の受療動向（流出）

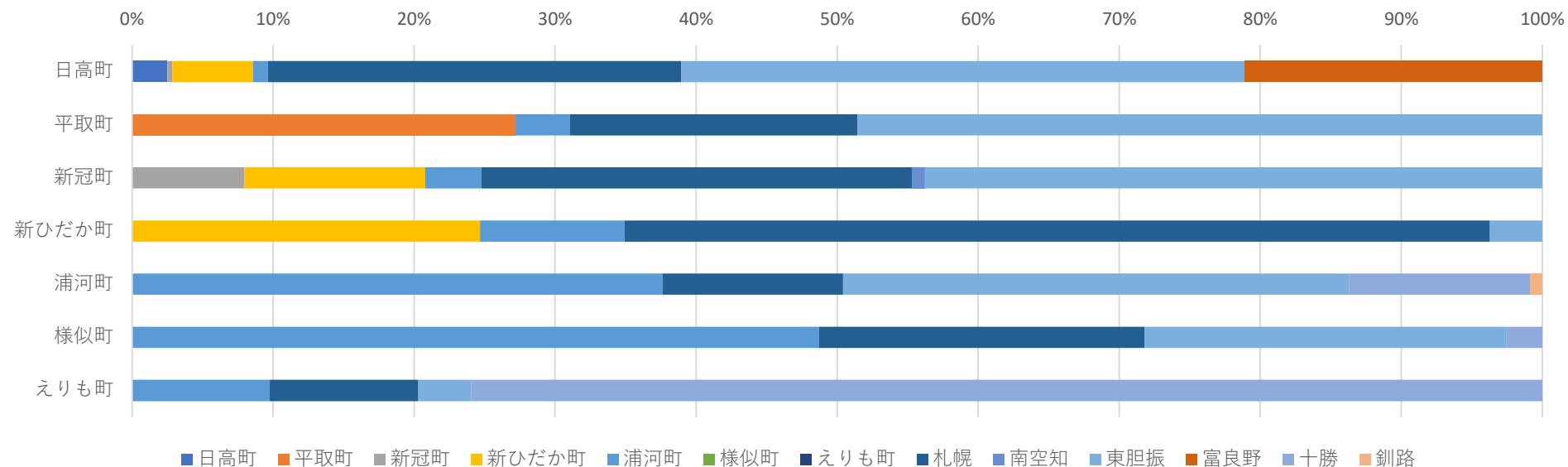


市区町村名	医療機関市町村名（受診した医療機関の所在地）													
	日高町	平取町	新冠町	新ひだか町	浦河町	様似町	えりも町	札幌	中空知	西胆振	東胆振	富良野	十勝	総計（人）
日高町	0.46%			48.86%				9.13%	1.37%	0.46%	37.44%	2.28%		219
平取町		1.49%		29.85%				44.78%			23.88%			67
新冠町			9.71%	71.84%				15.53%			2.91%			103
新ひだか町			2.11%	86.89%				7.19%			3.81%			473
浦河町				61.00%	14.00%			1.00%		20.00%			4.00%	100
様似町				43.75%	6.25%						37.50%		12.50%	48
えりも町				44.00%				32.00%		20.00%			4.00%	50
総数（人）	1	1	20	716	17			117	3	31	137	5	12	1,060
割合(%)	0.09%	0.09%	1.89%	67.55%	1.60%			11.04%	0.28%	2.92%	12.92%	0.47%	1.13%	100.00%

※網掛け（緑色）：自圏域内の移動

※令和4年度北海道国民健康保険・退職国保、後期高齢者医療制度レセプトデータ

15糖尿病（入院患者）の受療動向（流出）

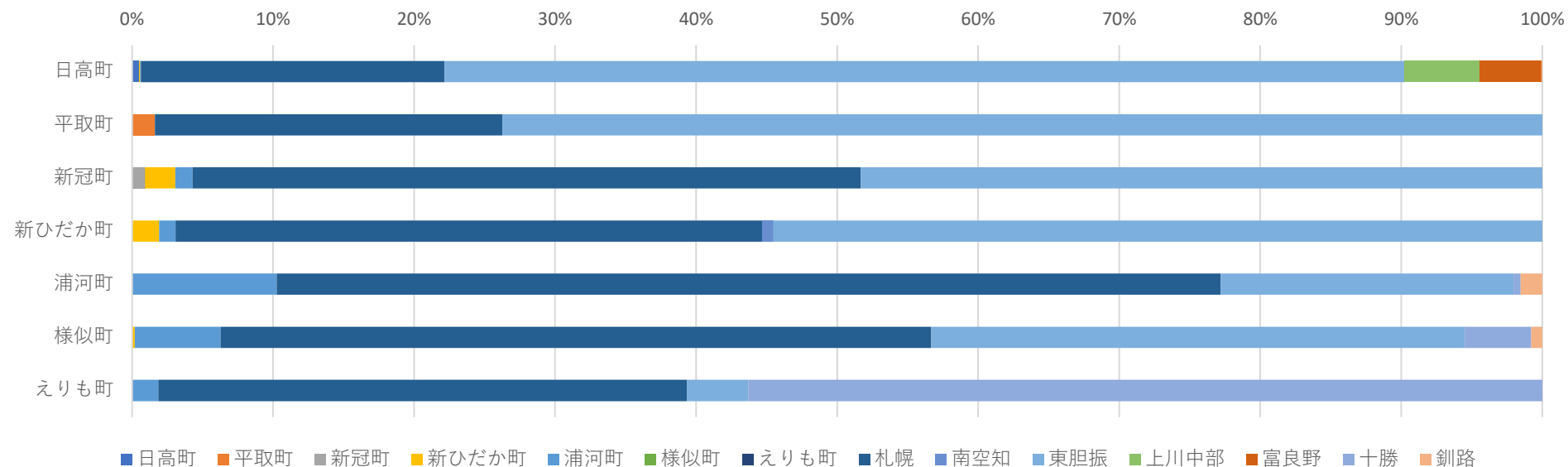


市区町村名	医療機関市町村名（受診した医療機関の所在地）													
	日高町	平取町	新冠町	新ひだか町	浦河町	様似町	えりも町	札幌	南空知	東胆振	富良野	十勝	釧路	総計（人）
日高町	2.50%		0.36%	5.71%	1.07%			29.29%		40.00%	21.07%			280
平取町		27.18%			3.88%			20.39%		48.54%				103
新冠町			7.96%	12.83%	3.98%			30.53%	0.88%	43.81%				226
新ひだか町				24.67%	10.26%			61.35%		3.71%				458
浦河町					37.61%			12.82%		35.90%		12.82%	0.85%	117
様似町					48.72%			23.08%		25.64%		2.56%		39
えりも町					9.77%			10.53%		3.76%		75.94%		133
総数（人）	7	28	19	158	139			491	2	335	59	117	1	1,356
割合(%)	0.52%	2.06%	1.40%	11.65%	10.25%			36.21%	0.15%	24.71%	4.35%	8.63%	0.07%	100.00%

※網掛け（緑色）：自圏域内の移動

※令和4年度北海道国民健康保険・退職国保、後期高齢者医療制度レセプトデータ

16脳血管障害（入院患者）の受療動向（流出）



市区町村名	医療機関市町村名（受診した医療機関の所在地）														
	日高町	平取町	新冠町	新ひだか町	浦河町	様似町	えりも町	札幌	南空知	東胆振	上川中部	富良野	十勝	釧路	総計（人）
日高町	0.49%			0.07%	0.07%			21.52%		68.07%	5.34%	4.36%		0.07%	1,422
平取町		1.61%						24.64%		73.75%					621
新冠町			0.92%	2.14%	1.22%			47.40%		48.32%					327
新ひだか町				1.92%	1.17%			41.59%	0.79%	54.53%					2,140
浦河町					10.25%			66.95%		20.76%			0.51%	1.53%	1,180
様似町				0.20%	6.08%			50.39%		37.84%			4.71%	0.78%	510
えりも町					1.87%			37.48%		4.35%			56.30%		643
総数（人）	7	10	3	50	194			2,792	17	3,217	76	62	392	23	6,843
割合（%）	0.10%	0.15%	0.04%	0.73%	2.84%			40.80%	0.25%	47.01%	1.11%	0.91%	5.73%	0.34%	100.00%

※網掛け（緑色）：自圏域内の移動

※令和4年度北海道国民健康保険・退職国保、後期高齢者医療制度レセプトデータ