

道路整備の基本方針

道路整備プログラムの体系

○道路を取り巻く現状や課題を踏まえ、状況の変化に応じた今後10年間で進める4つの基本方針と9つの施策の方向性等を示しています。

道路整備を取り巻く現状や課題

人口減少・高齢化の急速な進展

広域分散型社会

自然災害に対する脆弱性

道路施設の老朽化

冬期における道路交通の現状

交通事故の状況

食産業の成長産業化実現に貢献

観光立国実現に貢献

施策の方向性

1 【幹線道路ネットワークの形成】

- 高規格幹線道路等ネットワークの形成
- 活力ある都市の活性化を支える道路整備の推進
- 食と観光を支えるネットワークづくり

2 【道路施設の老朽化対策と長寿命化の取組の推進】

- 長寿命化修繕計画に基づく老朽化対策等

3 【災害に強い道路交通環境の整備】

- 災害に備えた安全な道路交通環境の整備
- 冬期における安全で快適な道路交通の確保

4 【安全・安心な道路交通の確保】

- 幹線道路や通学路等における交通安全対策の推進
- 日常生活を支える生活道路の整備
- 中心市街地の活性化に向けたまちづくりの推進

道路整備の基本方針

道路整備の基本方針

1 【幹線道路ネットワークの形成】

高規格幹線道路等ネットワークの形成

- ・圏域間の交流拡大や地域医療の充実、地域経済の活性化などを図るため、高規格幹線道路をはじめとする幹線道路の整備を行います。

【高規格幹線道路の整備】



日高自動車道（日高門別IC～日高厚賀IC間）

【幹線道路の整備】



道道仁別大曲線（羊ヶ丘通）

活力ある都市の活性化を支える道路整備の推進

- ・活力ある北海道を創設するため、道民の生活や都市部の活性化を支える道路整備を行います。

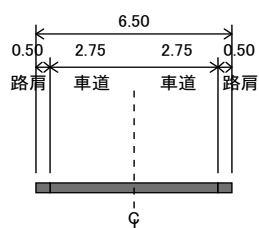
【都市部活性化を支える道路整備】



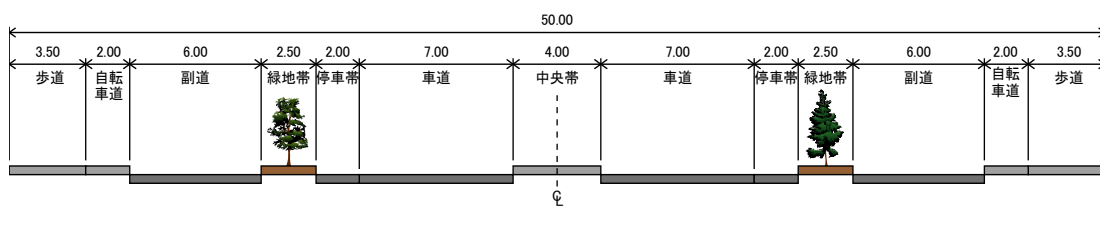
都市計画道路弥生新道（帯広市）



整備前標準断面



整備後標準断面



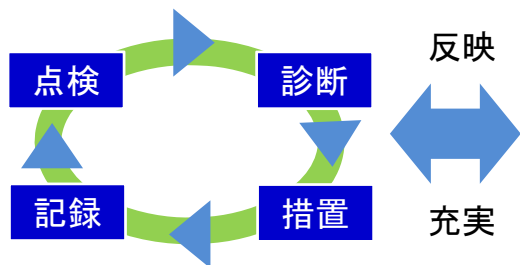
道路整備の基本方針

2 【道路施設の老朽化対策と長寿命化の取組の推進】

長寿命化修繕計画に基づく老朽化対策等

・道路施設の長寿命化を図るため、計画的な点検と補修を行います。

■メンテナンスサイクルの構築



【橋梁補修（床版）】

インフラ長寿命化計画



整備前



整備後

道道釧路西港線（星が浦跨線橋）

3 【災害に強い道路交通環境の整備】


災害に備えた安全な道路交通環境の整備

- ・防災・減災等に資する本道の強靱化を推進するため、災害に強い道路や、災害時におけるリダンダンシー（代替性・多重性）を確保する道路の整備を行います。
- ・災害発生時の避難や救助に欠かせない緊急輸送道路を中心に橋梁の耐震補強について計画的に対策を行います。
- ・防災性や景観を向上するため、無電柱化を行います。

【落石対策(ロックシェッド)】



整備前




整備後

道道沓形仙法志鷺泊線（利尻町）

【災害防止・景観向上(無電柱化)】



整備前




整備後

都市計画道路駅前通（木古内町）

【耐震補強(落橋防止装置)】



整備前



整備後

道道徹別原野釧路線（通水橋）

道路整備の基本方針

3 【災害に強い道路交通環境の整備】

冬期における安全で快適な道路交通の確保

- ・冬期においても、安全で快適に通行できる歩道の整備を行います。
- ・地吹雪・雪崩対策など、冬に強い道路の整備を行います。
- ・冬期交通確保のため、除排雪の充実や雪寒機械の更新・増強を行います。

【歩行空間確保（歩道整備）】



道道二セコ高原比羅夫線（倶知安町）



【雪崩対策（雪崩予防柵）】



道道礼文島線（礼文町）

4 【安全・安心な道路交通の確保】

幹線道路や通学路等における交通安全対策の推進

- ・幹線道路や通学路等における交通安全対策を行います。
- ・地域の医療を支える交通ネットワークの整備を行います。
- ・幅の広い歩道や段差のない歩道の整備を行います。

【交通安全対策（右折レーン設置）】



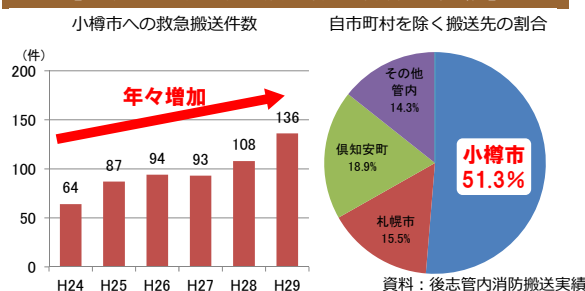
道道江部乙赤平線（滝川市）



【地域の医療を支える交通ネットワーク】



【泊村・岩内町の救急搬送件数の推移】



【通学路等における歩道整備】



道道金山幾寅停車場線（南富良野町）



道路整備の基本方針

4 【安全・安心な道路交通の確保】

日常生活を支える生活道路の整備

- ・ 駅・学校・病院など、主要施設周辺における隘路区間の解消や歩道施設のバリアフリー化を行います。

【歩道のバリアフリー対策】

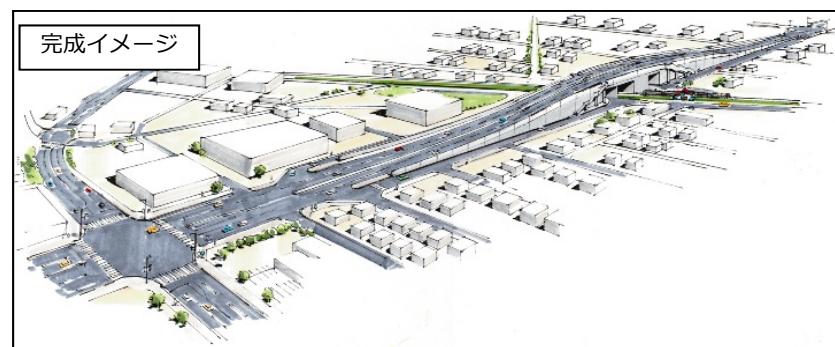


道道遠軽芭露線（遠軽町）

中心市街地の活性化に向けたまちづくりの推進

- ・ 渋滞解消や市街地の一体化のため、立体交差などの整備を行います。
- ・ 中心市街地・商店街の活性化を目指したまちづくりを行います。


【渋滞解消や市街地の一体化のための立体交差事業】



都市計画道路永山東光線（旭川市）

【土地区画整理事業】

駅を中心とした
「コンパクトなまちづくり」へ



恵庭駅西口周辺

位置図、事業箇所

※北海道は広大なため、10エリアに分類
(市町村分け)

※別紙事業一覧により、直轄事業(国)、
NEXCO事業、北海道事業、市町村事業
(札幌市(政令指定都市)を除く)を掲載



エリア分類	市町村名	エリア分類	市町村名	エリア分類	市町村名	エリア分類	市町村名
①札幌エリア	夕張市	②小樽エリア	神恵内村	⑤旭川エリア	富良野市	⑧網走エリア	小清水町
	岩見沢市		積丹町		幌加内町		訓子府町
	美唄市		古平町		鷹栖町		置戸町
	芦別市		仁木町		東神楽町		佐呂間町
	江別市		余市町		当麻町		遠軽町
	赤平市		赤井川村		比布町		湧別町
	三笠市	③函館エリア	函館市		愛別町		滝上町
	千歳市		北斗市		上川町		興部町
	滝川市		松前町		東川町		西興部村
	砂川市		福島町		美瑛町		雄武町
	歌志内市		知内町		上富良野町	大空町	
	深川市		木古内町		中富良野町	帯広市	
	恵庭市		七飯町		南富良野町	音更町	
	北広島市		鹿部町		占冠村	土幌町	
	石狩市		森町	和寒町	上土幌町		
	当別町		八雲町	剣淵町	鹿追町		
	新篠津村		長万部町	下川町	新得町		
	南幌町		江差町	美深町	清水町		
	奈井江町		上ノ国町	音威子府村	芽室町		
	上砂川町		厚沢部町	中川町	中札内村		
	由仁町	乙部町	留萌市	更別村			
	長沼町	奥尻町	増毛町	大樹町			
	栗山町	今金町	小平町	広尾町			
	月形町	せたな町	苫前町	幕別町			
	浦臼町	室蘭市	羽幌町	池田町			
	新十津川町	苫小牧市	初山別村	豊頃町			
	妹背牛町	登別市	遠別町	本別町			
	秩父別町	伊達市	天塩町	足寄町			
雨竜町	豊浦町	稚内市	陸別町				
北竜町	壮瞥町	幌延町	浦幌町				
沼田町	白老町	猿払村	釧路市				
②小樽エリア	小樽市	厚真町	浜頓別町	根室市			
	島牧村	洞爺湖町	中頓別町	釧路町			
	寿都町	安平町	枝幸町	厚岸町			
	黒松内町	むかわ町	豊富町	浜中町			
	蘭越町	日高町	礼文町	標茶町			
	ニセコ町	平取町	利尻町	弟子屈町			
	真狩村	新冠町	利尻富士町	鶴居村			
	留寿都村	浦河町	北見市	白糠町			
	喜茂別町	様似町	網走市	別海町			
	京極町	えりも町	紋別市	中標津町			
	倶知安町	新ひだか町	美幌町	標津町			
	共和町	旭川市	津別町	羅臼町			
	岩内町	士別市	斜里町				
	泊村	名寄市	清里町				

※札幌市は除く



ほっかいどう道路整備プログラム
平成31年（2019年）2月

北海道建設部土木局道路課
北海道建設部まちづくり局都市環境課

〒060-8588 札幌市中央区北3条西6丁目
TEL : 011-231-4111

<http://www.pref.hokkaido.lg.jp/kn/ddr/dsp.htm>