

千歳恵庭圏都市計画道路の変更（北海道決定）

都市計画道路 3・2・128号 恵千通を次のように変更する。

種別	名称		位置			区域	構造				備考
	番号	路線名	起点	終点	主な経過地	延長	構造形式	車線の数	幅員(m)	地表式の区間における鉄道等との交差の構造	
幹線道路	3・2・128	恵千通	恵庭市北柏木町1丁目	恵庭市戸磯	恵庭市中島町	約8,050m	地表式	4車線	45	JR千歳線と立体交差2箇所、幹線街路平面交差11箇所、幹線街路黄金中島通と立体交差	国道36号

「区域は計画図表示のとおり」

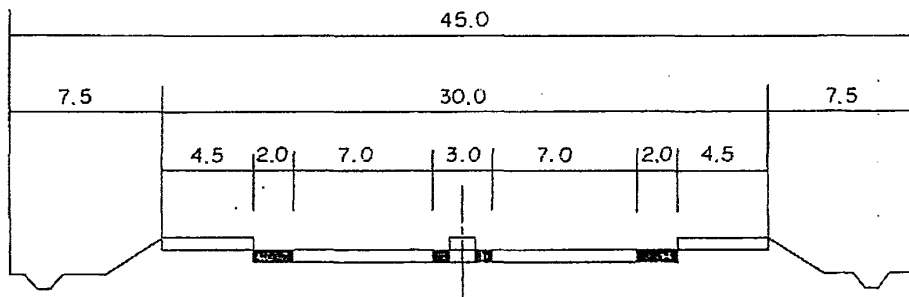
理由書

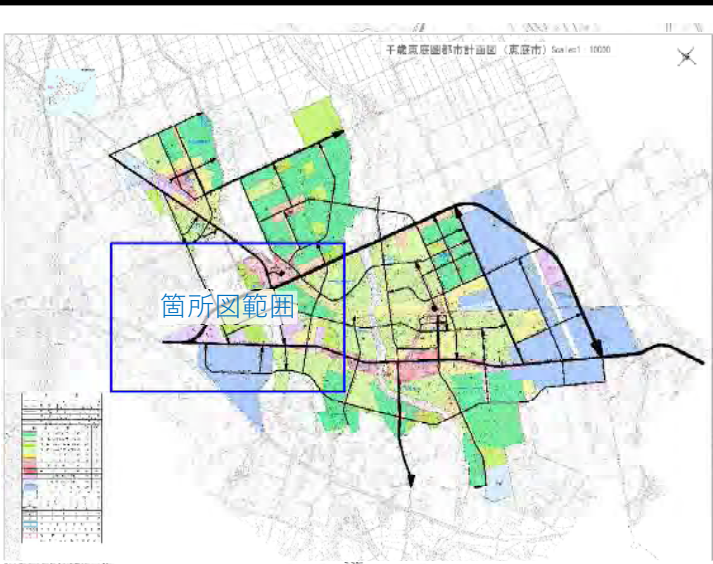
都市計画道路 3・2・128号 恵千通の起点区域は、将来的な近隣工業団地の土地利用状況によって恵千通側道への大型車の交通量増加も見込んだ区域を設定していたものの、令和3年度にタクト恵庭流通団地および近傍の恵庭工業団地への事業者参入がほぼ完了したことで、土地利用と交通動態が定まり側道形状の変更見込みが無くなったことから、一部区域（隅切り）を変更する。

変更説明書

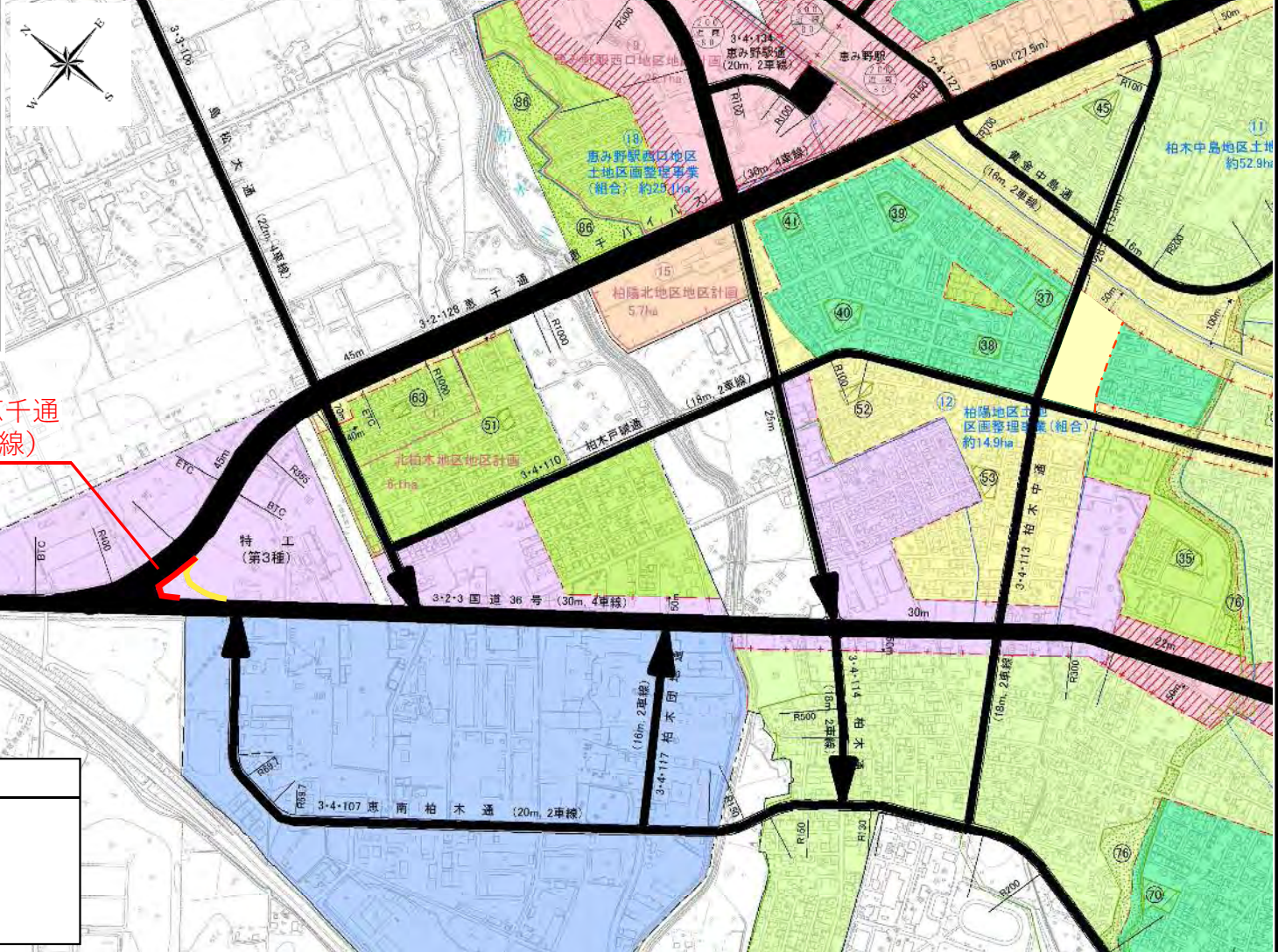
新		旧		変更内容
番号	路線名	番号	路線名	
3・2・128	恵千通	3・2・128	恵千通	一部区域の変更（隅切り）

定規図





千歳恵庭圏都市計画道路の変更 (恵庭市) 箇所図



凡 例	
	都市計画区域
	市街地
	市街地外
	変更後
	変更前
	第一種低層住居専用地域
	第二種低層住居専用地域
	第三種中高層住居専用地域
	第一種中高層住居専用地域
	第一種色居地域
	第二種色居地域
	商業地域
	準工業地域(特別工業地区)
	工業地域(特別工業地区)
	農業用地
	新築化新築区域
	燃焼火葬施設
	都市計画公園
	都市計画緑地
	市街地区前整理事業
	地区計画区域

凡 例	
	変更のない区間
	変更後
	変更前

3・2・128恵千通
(45m、4車線)