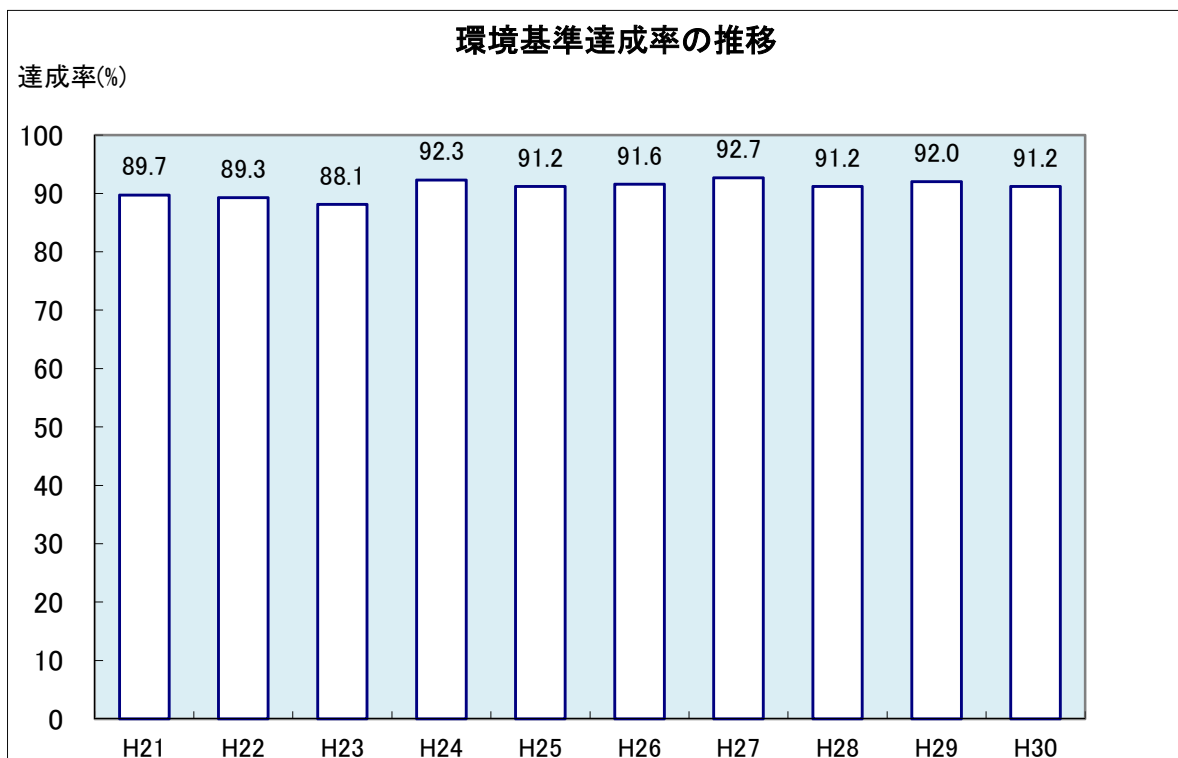


参 考

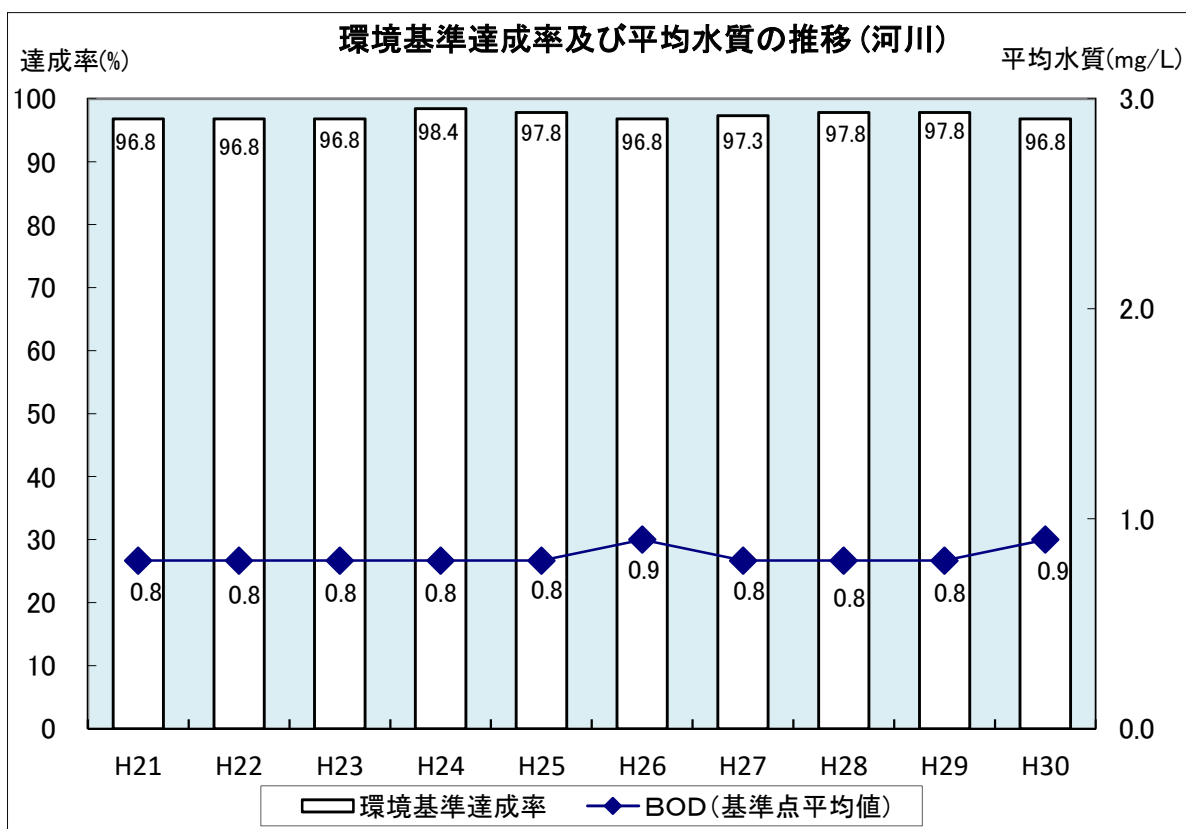
公共用水域水質測定結果の経年変化等

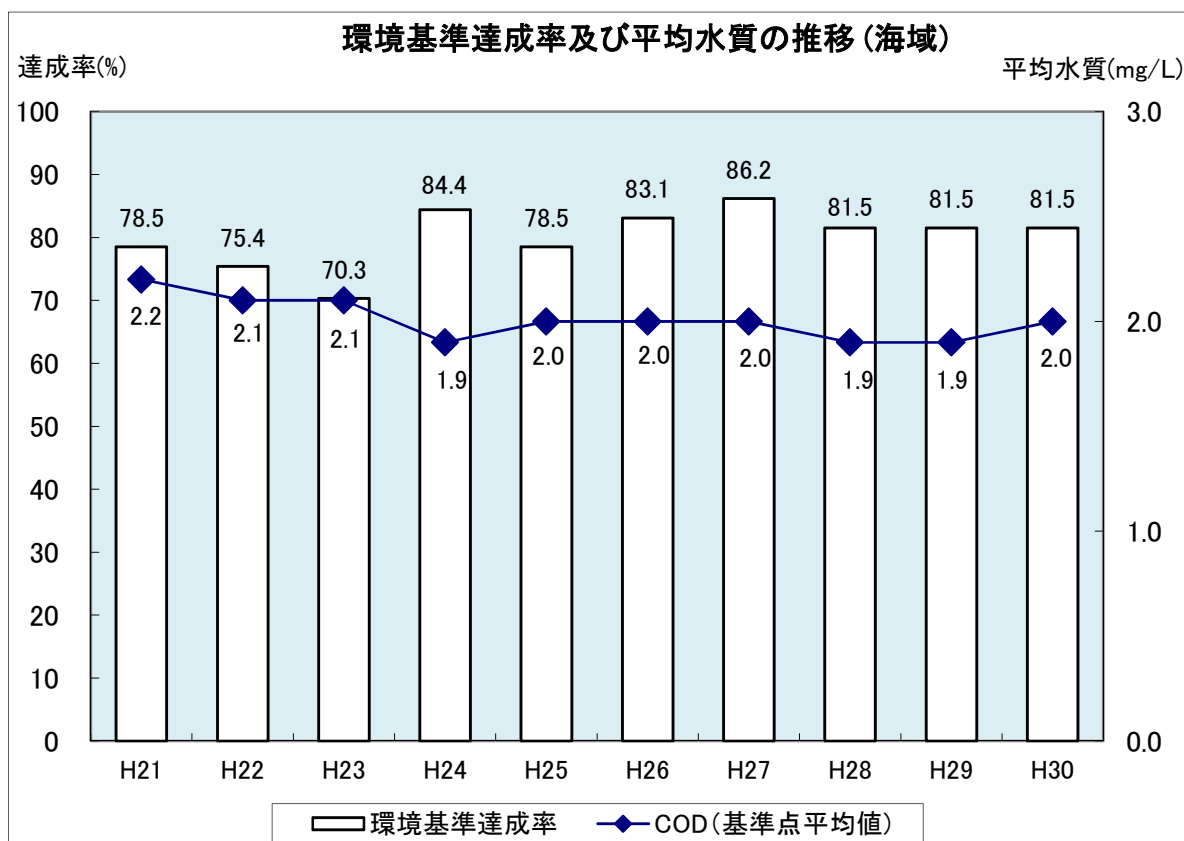
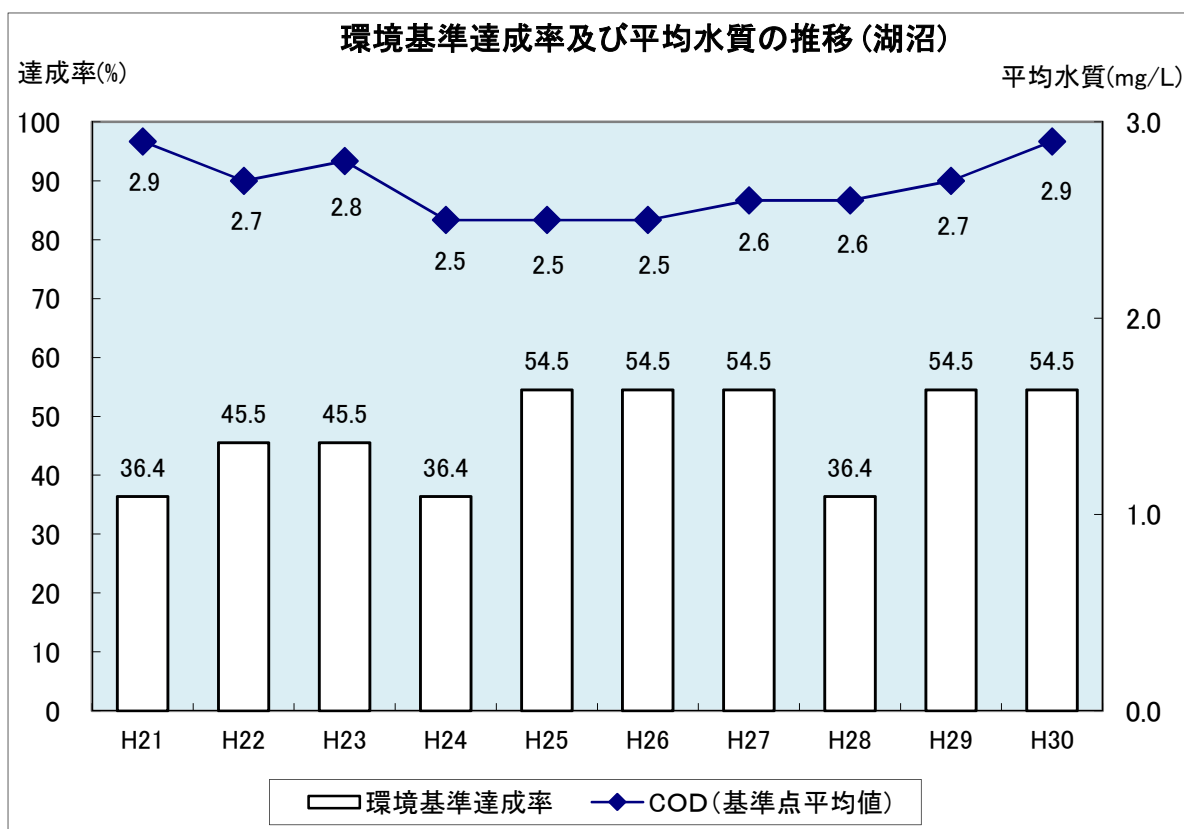
- (1) 環境基準達成率及び平均水質の推移
- (2) 主要河川のBOD（75%値）の流程変化
- (3) 河川の主要地点におけるBOD（75%値）及び平均値の経年変化
- (4) 湖沼の主要地点におけるCOD（75%値）の経年変化
- (5) 海域の主要地点における類型別COD（75%値）の経年変化
- (6) 類型指定水域の水質（BOD・COD）の経年変化
- (7) 健康項目に係る環境基準未達成水域の水質（カドミウム、鉛、砒素、セレン）の経年変化
- (8) 平成30年度(2018年度)環境基準未達成地点
（生活環境項目BOD・COD及び健康項目）
- (9) 湖沼等閉鎖性水域の状況（環境基準未達成頻度の高い水域）
- (10) 測定地点図
- (11) 公共用水域の水質環境基準

(1)環境基準達成率及び平均水質の推移



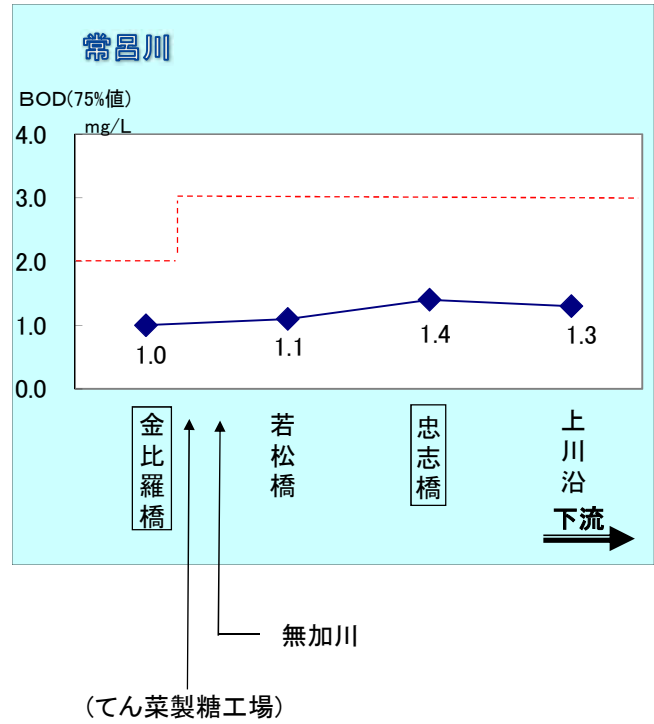
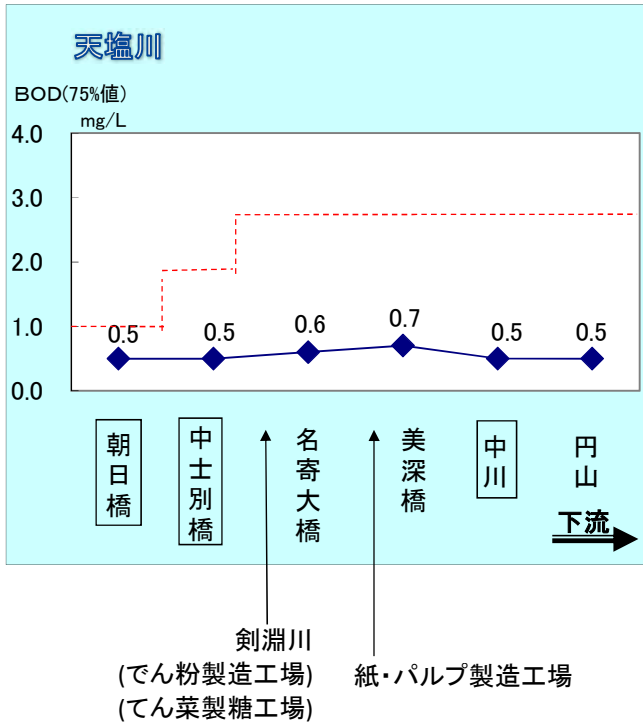
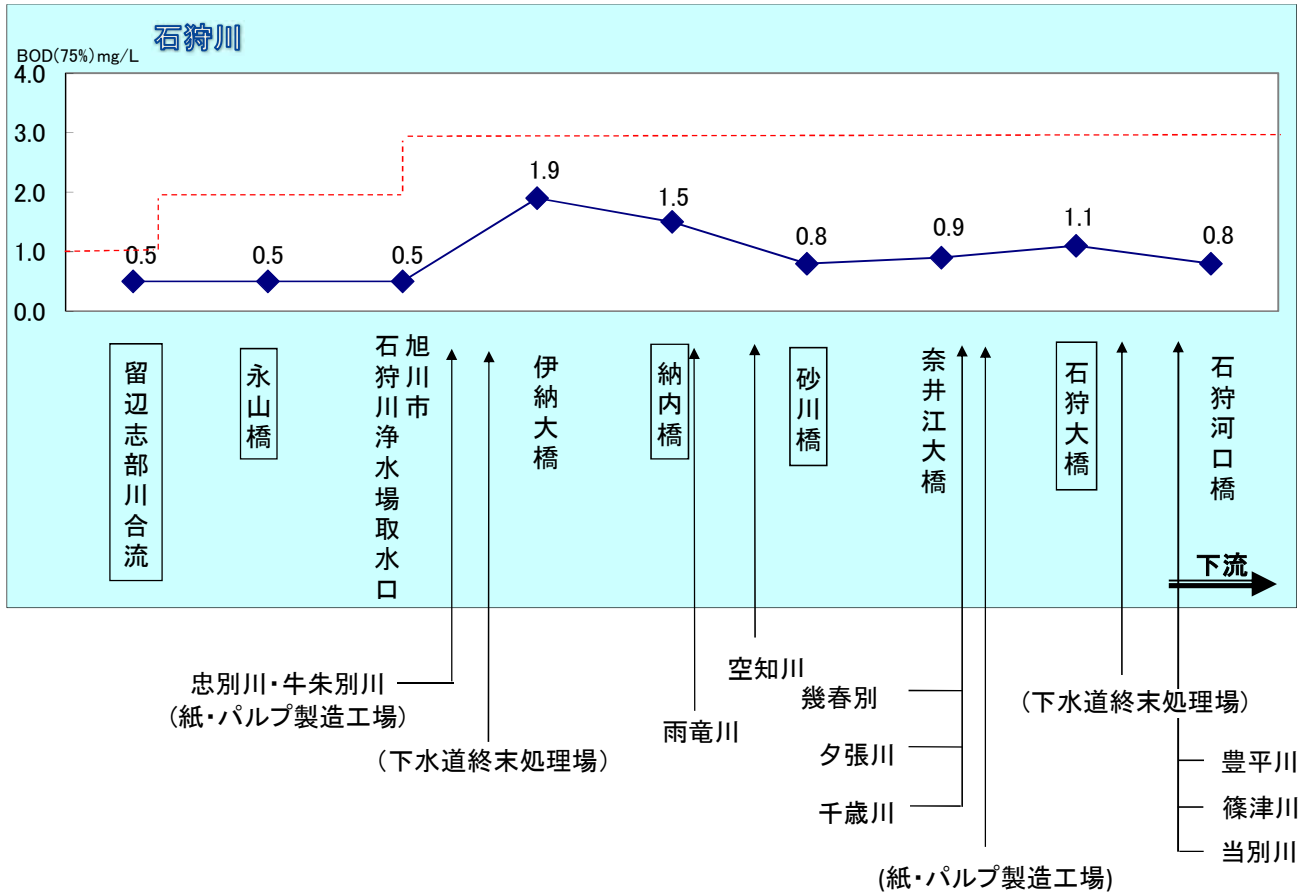
注) 環境基準の達成率はBOD又はCODの類型指定されている全水域数に対する達成水域数です。



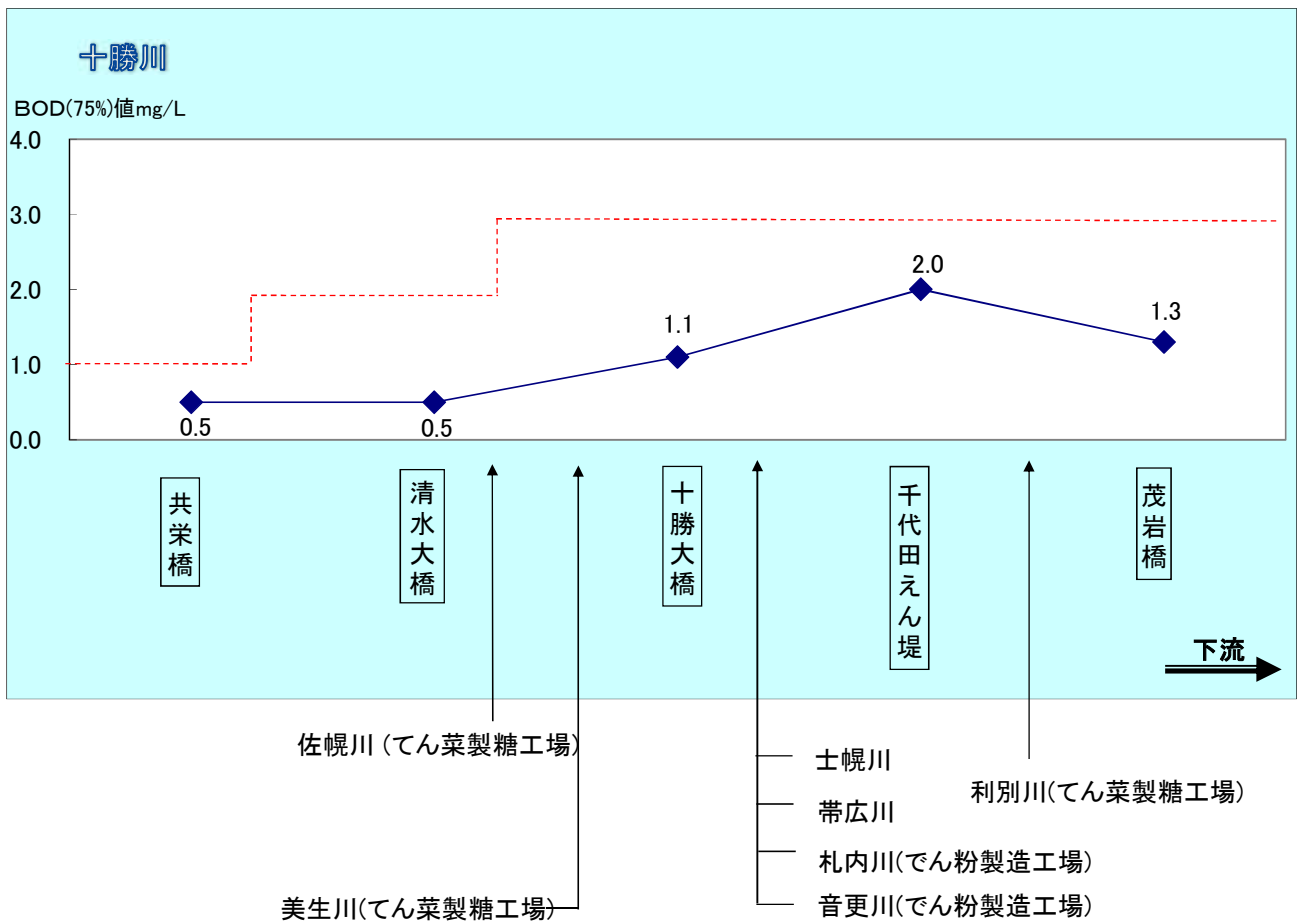
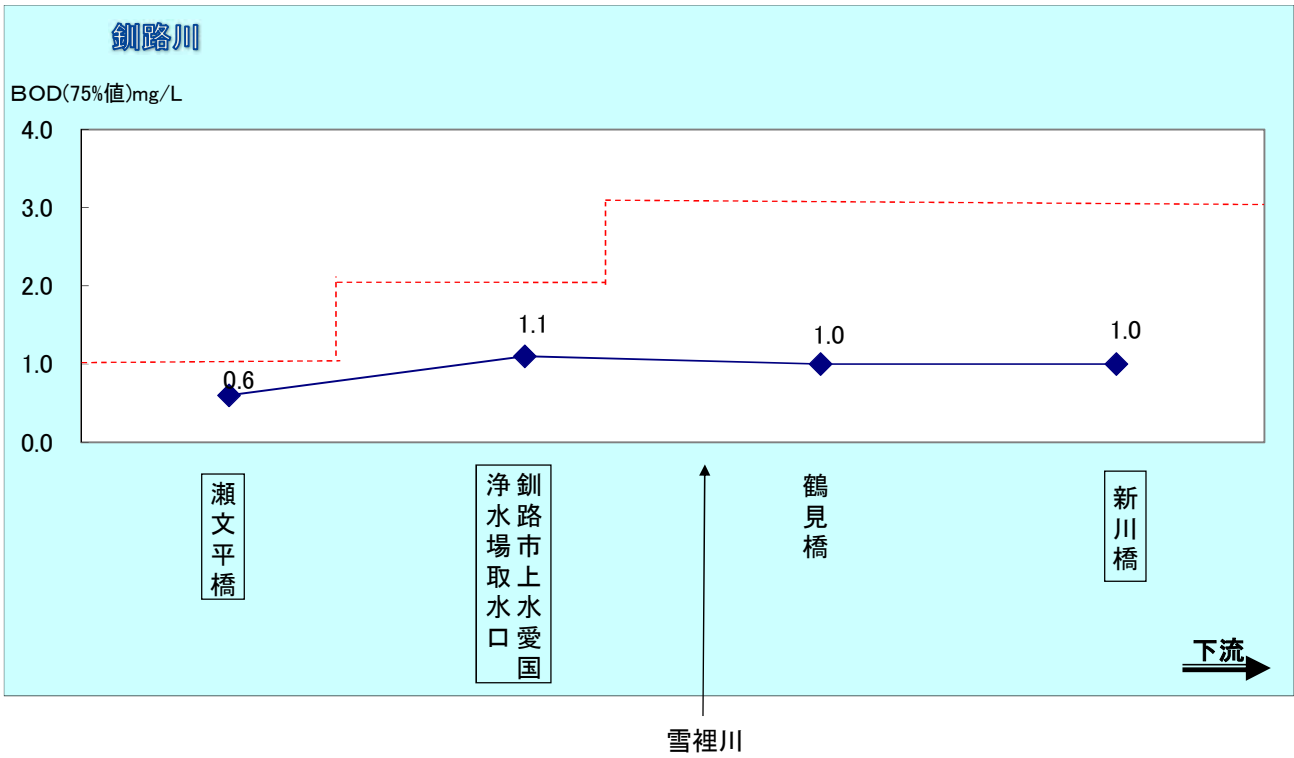


(2) 主要河川のBOD(75%値)の流程変化 (平成30年度)

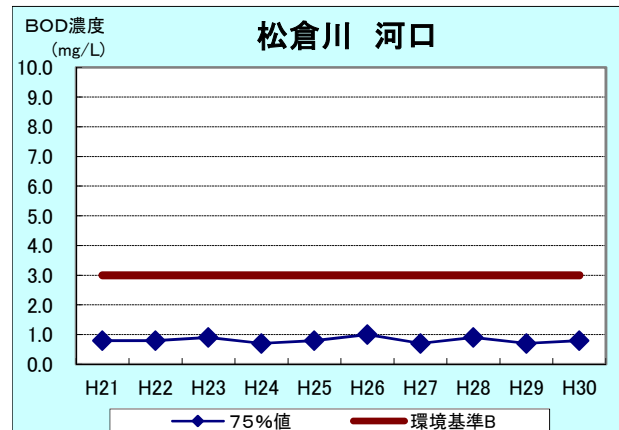
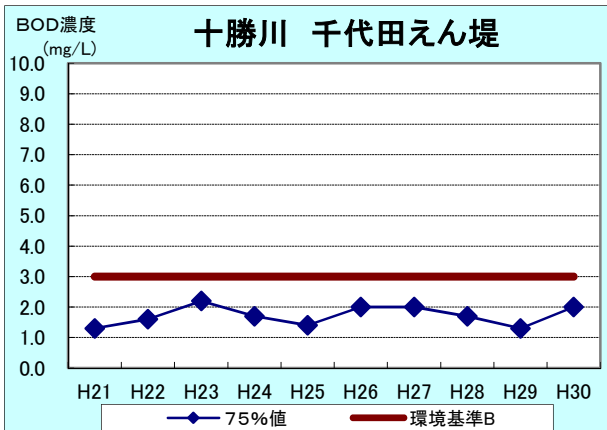
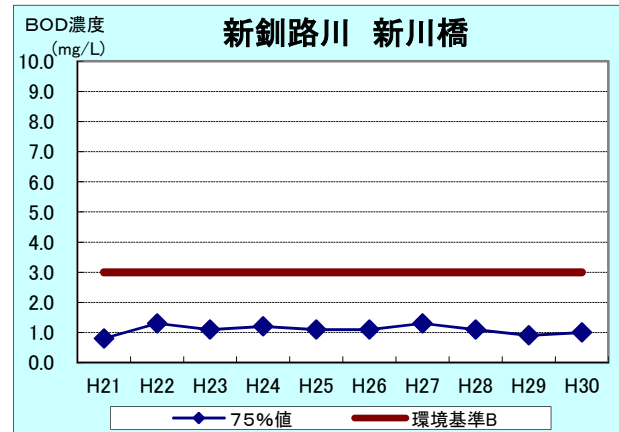
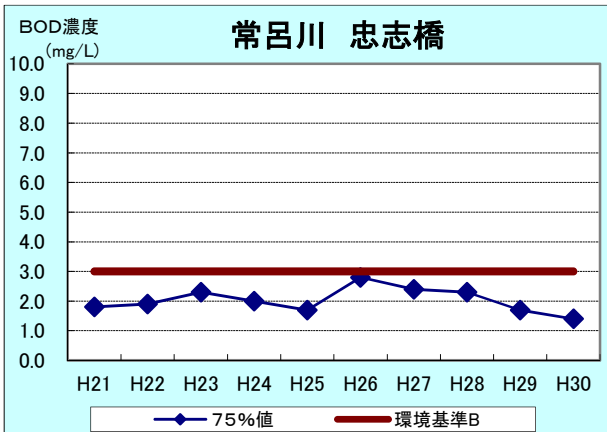
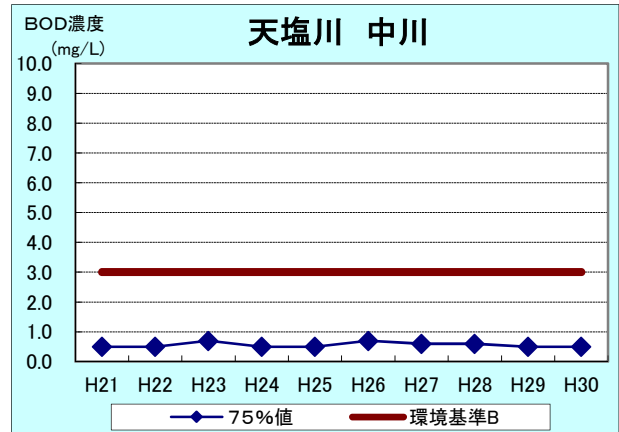
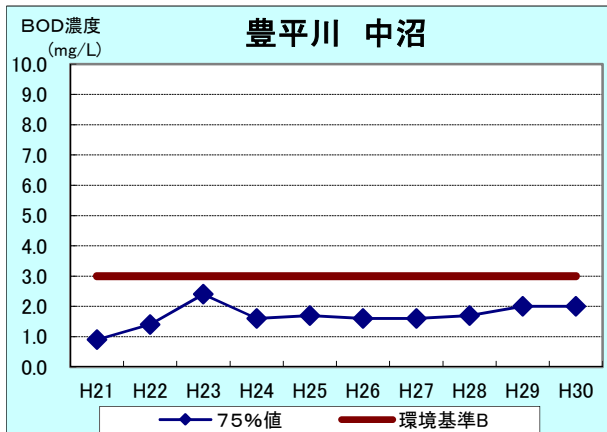
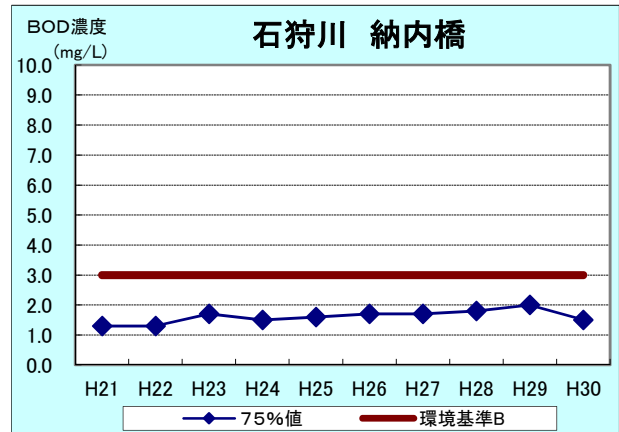
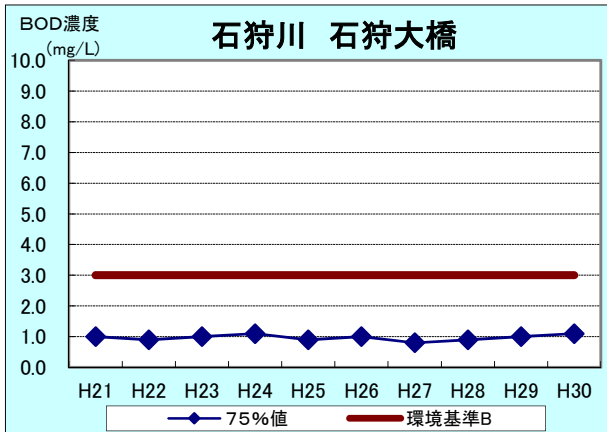
環境基準点
 環境基準値



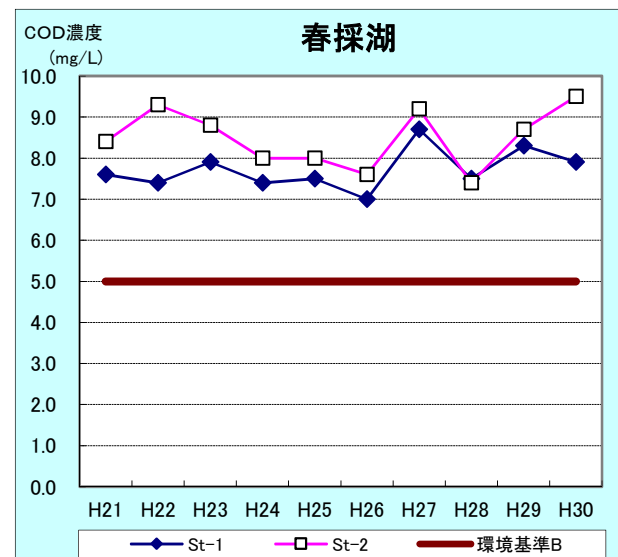
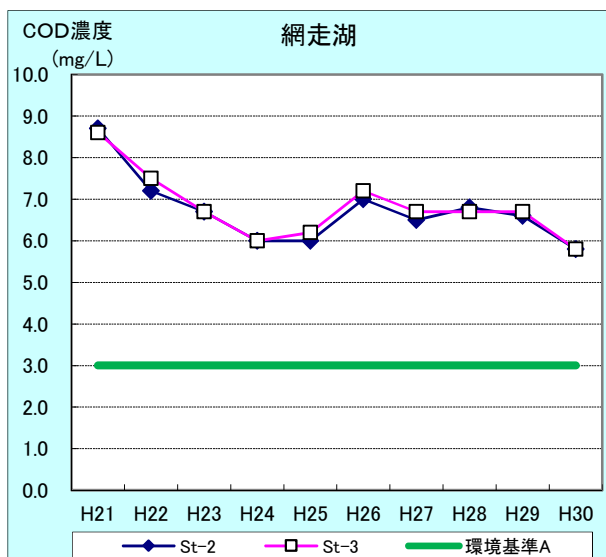
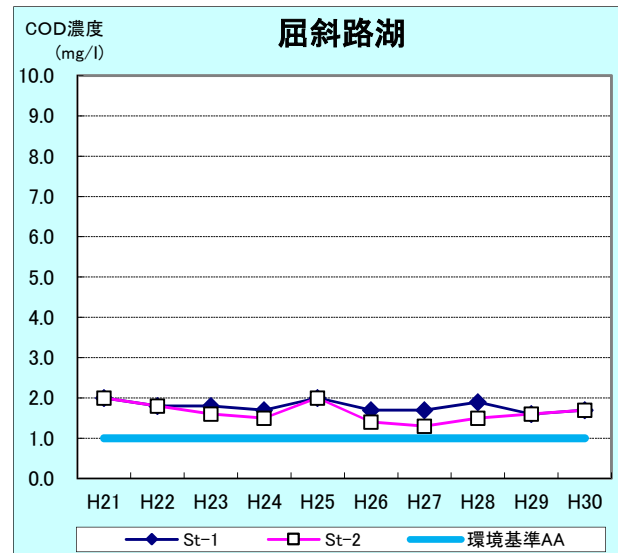
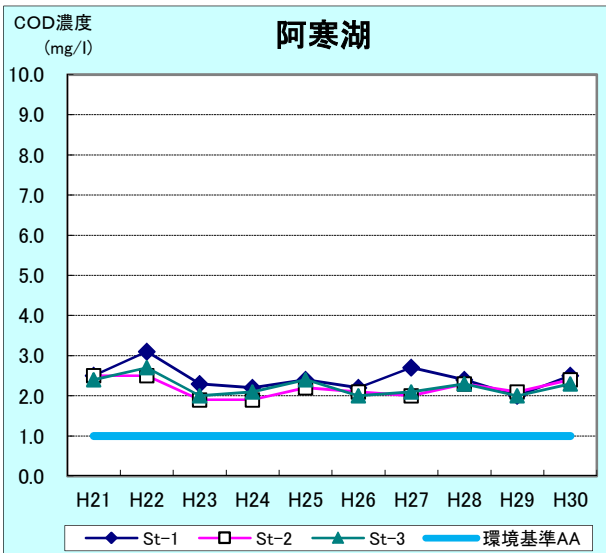
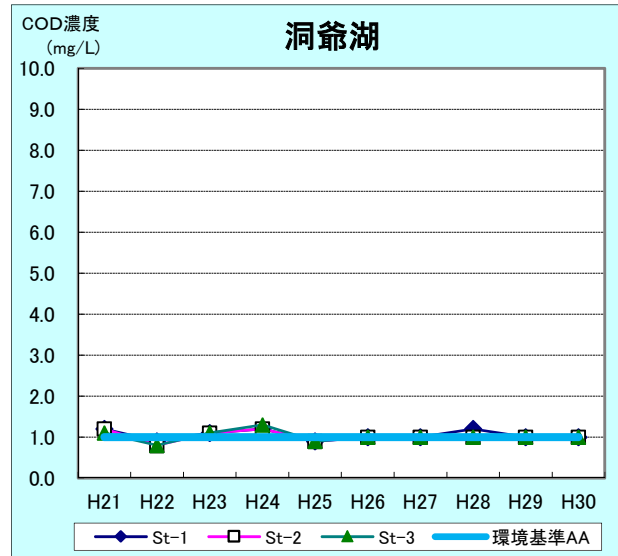
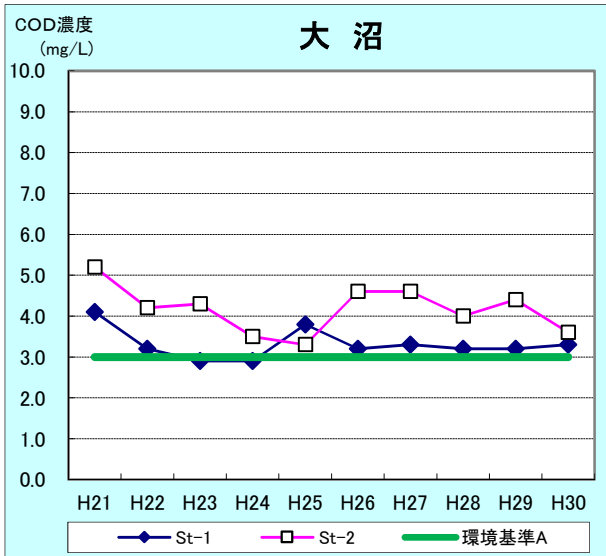
環境基準点
 環境基準値



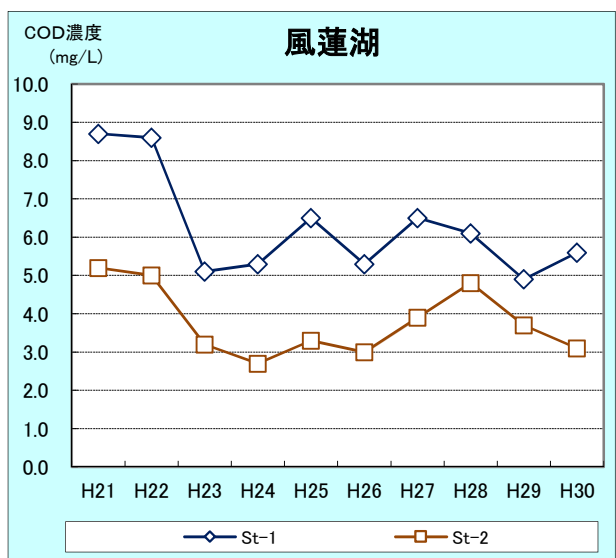
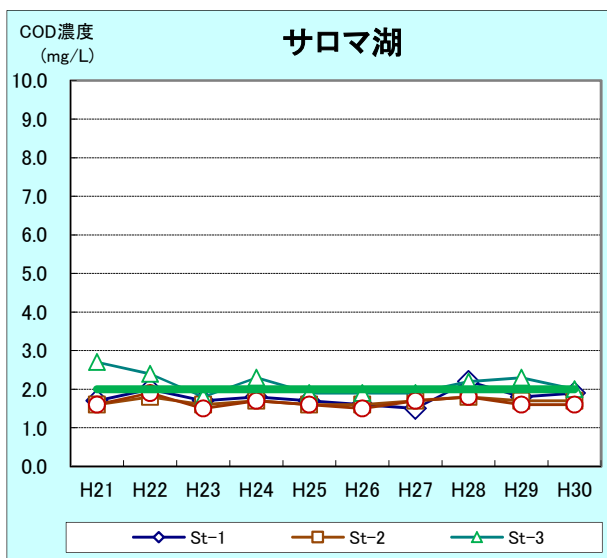
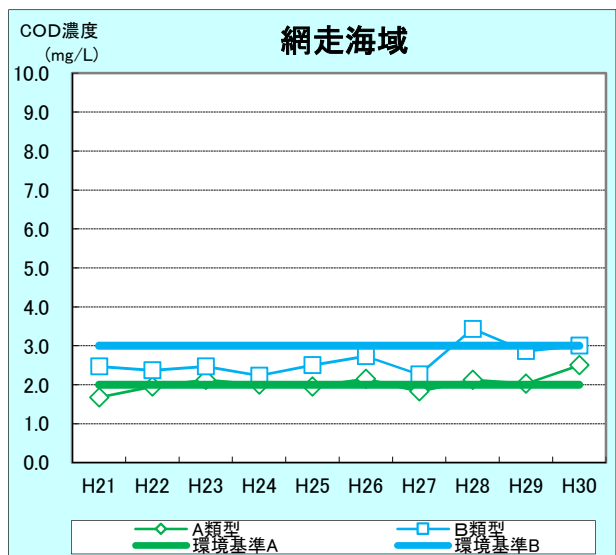
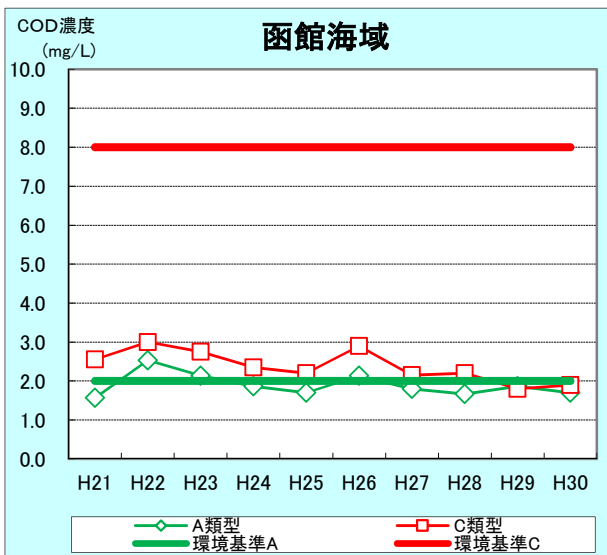
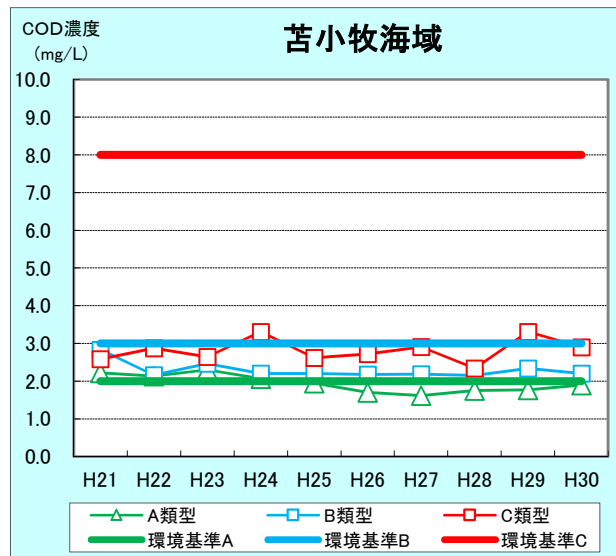
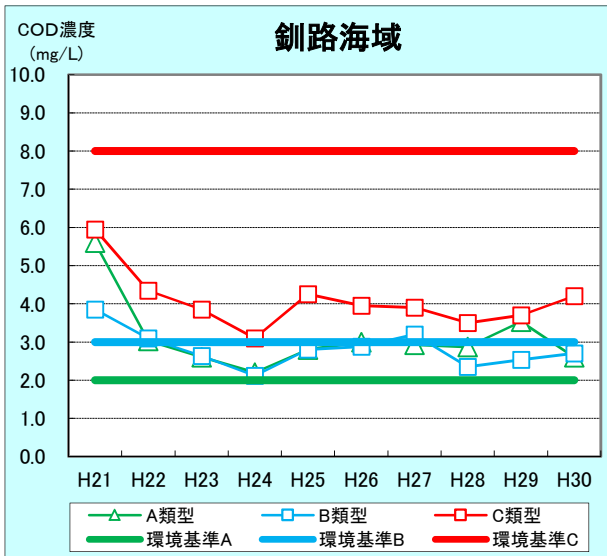
(3) 河川の主要地点におけるBOD(75%値)及び平均値の経年変化



(4) 湖沼の主要地点におけるCOD(75%値)の経年変化



(5) 海域の主要地点における類型別COD(75%値)の経年変化



※ 風蓮湖は海域A類型であるが、自然由来を考慮して、CODの基準値は5mg/Lと定められて

(6) 類型指定水域の水質(BOD・COD)経年変化

